

**T.C.**  
**KÜLTÜR VE TURİZM BAKANLIĞI**  
**DIYARBAKIR KÜLTÜR VARLIKLARINI**  
**KORUMA BÖLGE KURULU**  
**KARAR**

**Toplantı Tarihi ve No :26.01.2021-313**  
**Karar Tarihi ve No :26.01.2021-8114**  
**Dosya No :23.02.37**

**Toplantı Yeri**  
**DIYARBAKIR**

**-I-**

Elazığ İli, Baskil İlçesinde, idari olarak Suyatağı Köyüne bağlı, tapu kayıtlarında Kale Köy sınırları dâhilinde yer alan, I. (Birinci) Derece Arkeolojik Sit olarak tescilli “Masara Kalesinin” koordinatlı kadastral haritasının ve tescil fişinin güncellenmesine ilişkin; Diyarbakır Kültür Varlıklarını Koruma Bölge Kurulu’nun 20.08.2020 tarih ve 7731 sayılı tescil kararı, Elazığ Kadastro Müdürlüğü’nün 07.01.2021 tarih ve E.48806 sayılı yazısı ve eki kadastral harita, Diyarbakır Kültür Varlıklarını Koruma Bölge Kurulu Müdürlüğü uzmanının hazırladığı 13.01.2021 tarih ve E.556662 sayılı dosya inceleme raporu okundu. Ekleri (rapor, fotoğraf vb.) ve konuya ilişkin bilgi, belgeler incelendi. Yapılan görüşmeler sonunda;

Elazığ İli, Baskil İlçesinde, idari olarak Suyatağı Köyüne bağlı, tapu kayıtlarında Kale Köy sınırları dâhilinde yer alan, I. (Birinci) Derece Arkeolojik Sit olarak tescilli “Masara Kalesinin” sit sınırlarının işlendiği ekli koordinatlı kadastral haritasının ve güncellenen tescil fişinin uygun olduğuna,

-13.03.2012 tarih ve 28232 Resmi Gazetede yayımlanarak yürürlüğe giren “Korunması Gerekli Taşınmaz Kültür Varlıklarının ve Sitlerin Tespit ve Tescili Hakkında Yönetmelik” gereği ilgili Tapu Müdürlüğüne, Elazığ İli, Baskil İlçesi, Kale Köyü sınırlarında bulunan, tapunun; 413 no.lu parselinin tapu kütüğünün beyanlar hanesine “Bir Kısım I. (Birinci) Derece Arkeolojik Sit Alanıdır” şerhinin, Elazığ Kadastro Müdürlüğü’nün 07.01.2021 tarih ve 48806 sayılı yazısında ve eki haritada belirtilen ancak sınırları tespit edilemeyen 385 ve 569 no.lu parsellerinin tapu kütüğünün beyanlar hanesine “I. (Birinci) Derece Arkeolojik Sit Alanıdır” şerhinin bırakılmasına ve işlem sonucuna ilişkin bilgi, belgelerin Diyarbakır Kültür Varlıklarını Koruma Bölge Kurulu Müdürlüğüne iletilmesine,

Diyarbakır Kültür Varlıkları Koruma Bölge Kurulu’nun 20.08.2020 tarih ve 7731 sayılı kararında belirtilen “...Masara Kalesi” sit sınırlarının tapulama harici alanda kalan bölümünde yapılacak yeni bir sınırlandırma ve parsel ihdasında “Korunması Gerekli Taşınmaz Kültür Varlıklarının ve Sitlerin Tespit ve Tescili Hakkında Yönetmeliğinin” Tescil İşlemlerine ilişkin 8. maddesi gereğince Diyarbakır Kültür Varlıklarını Koruma Bölge Kurulu’ndan izin alınması gerektiğine,

-“Masara Kalesi’nin” koruma esasları ve kullanma şartlarının, 2863 sayılı Kanunun 17. Maddesi gereğince Mülga Kültür ve Tabiat Varlıklarını Koruma Yüksek Kurulu’nun Arkeolojik sitler koruma ve kullanma koşulları başlıklı 05.11.1999 gün ve 658 sayılı ilke kararının I. Maddesinde bahsedilen hususlar çerçevesinde belirlenmesine,

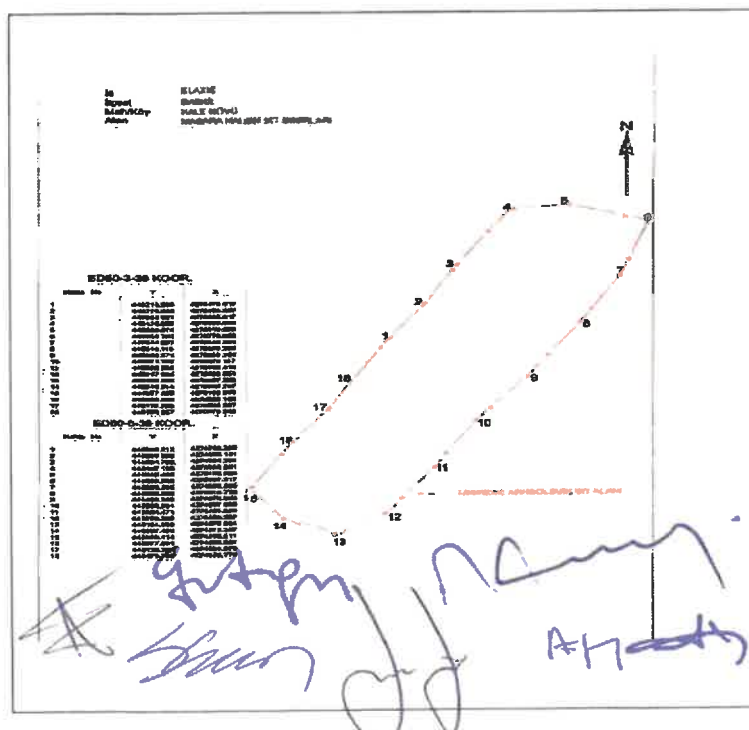
-“Masara Kalesi” sınırları içerisinde yapılacak olan her türlü fiziki ve inşai (ifraz, tevhit, imar uygulaması dahil) uygulama öncesinde Diyarbakır Kültür Varlıklarını Koruma Bölge Kurulundan izin alınması gerektiğine,

-Enerji ve Tabii Kaynaklar Bakanlığı Maden İşleri Genel Müdürlüğü’nün 16.07.2020 tarih ve E.426478 sayılı yazısı ekinde gönderilen 1 adet tarama ruhsat sahası ile -“Masara Kalesine” sınırlarının çakıştığı belirlenmiş olup; I. Derece Arkeolojik Sit olarak tescillenen ve koordinatları belirtilen alanda Kültür ve Tabiat Varlıklarını Koruma Yüksek Kurulu’nun, Arkeolojik Sitler, Koruma ve Kullanma Koşulları Başlıklı 05.11.1999 gün ve 658 sayılı ilke kararının I. Maddesinde bahsedilen hususlar çerçevesinde hareket edilmesi gerektiğine...” hususların geçerli olduğuna karar verildi.

İLİ :ELAZIĞ İLÇESİ: BASKIL MAHALLE - KÖY SUYATAĞI -KALE KÖY PAFTA ADA PARSEL



ADI : MASARA KALESİ  
GENEL TANIM: Masara/Muşar Kalesi; Elazığ İli, Baskil İlçesi, Suyatağı Köyünde, Karakaya barajı suları altında kalmış olan Kale Mezrasında, baraj sıfır noktasında yer almaktadır. Fırat vadisinde içe doğru bir burun şeklinde sarp bir bölgede yer alan Kale, Fırat vadisinin hem yukarı bölgesini hem de aşağı yönünü görebilecek stratejik bir bölgede inşa edilmiştir. Kuzey-Güney eksenli yaklaşık 900 metre rakımlı kayalık bir alan ve Karakaya barajı sıfır noktasına kadar inen yamaç kale alanını oluşturmaktadır. Masara Kalesinin kuzey ve doğu cephesini oldukça dik bir yamaca oturmuş sarp kayalık alan oluşturmaktadır. Kale yapısına ulaşım kuzey ve güney cephede bulunan patika yollardan ve batı cephede Karayaka barajından sağlanabilmektedir.  
Kalenin bulunduğu alanın Topoğrafik özellikleri nedeniyle, oldukça dik kayalıkların doğal savunma oluşturduğu kuzey ve doğu cephelerinde sur duvarı veya Burç/Kule izi tespit edilmemiştir. Kaleye giriş kuzeybatı ve güneydoğu köşelerde bulunan kaba yonu taş malzemeden yapılmış olan iki adet kapıdan sağlanmaktadır. Kalenin güneydoğusunda bulunan giriş kapısı ve sur duvarı büyük oranda yıkılmış durumdadır. Bu alanda tamamına yakını toprakla dolmuş ve otlarla kaplanmış durumda 1985 yılında yapılan kurtarma kazısında açılmış yaklaşık 2x3 ebatlarında bir açma tespit edilmiştir. Masara Kalesinin güneybatı ucunda zindan olarak adlandırılan oldukça büyük bir iç mekâna sahip bir mağaranın yer aldığı belirtilmiştir. Kalenin bu bölümine ulaşım baraj suları nedeniyle sağlanamamıştır. Kalenin güneydoğu girişinden Kuzeye doğru uzanan yamaçta yerleşim izleri ve az sayıda seramik parçası tespit edilmiştir. Kalenin Kuzeybatı girişine yakın bir bölümde yamacın doğu cephesini oluşturan ana kayaya oyulmuş farklı boyutlarda nişler ve kayanın oyulması ile oluşturulmuş taht tespit edilmiştir. Masara Kalesinin düz kayalık zirve noktasında yapılan incelemelerde üst örtüsü büyük oranda yıkılmış olan tonoz örtülü Sarnıç tespit edilmiştir.

ŞİMDİKİ TEHLİKELER :	
ŞİMDİKİ DURUM :	
SİT POTANSİYEL :	I.Derece Arkeolojik Sit Alanı.
ŞİMDİKİ KORUMA :	Herhangi bir koruma önlemi bulunmamaktadır.
ÖNERİLEN KORUMA :	Kaçak kazıların önüne geçilebilmesi için gerekli tedbirlerin ilgili birimlerce alınması.
YAYIN DİZİSİ :	
GÖZLEMLER :	
	KORUMA DERECESESİ I.Derece
	HAZIRLAYANLAR 13.01.2021 Ahmet MIZRAK (Sanat Tarihçi)
	Hüseyin GÜLER (Arkeolog)
	Ahmet DEMİR (Arkeolog)
	Yılmaz ERGİ (Arkeolog)
	Kontrol Eden: Mehriban KARAASLAN (Bölge Kurulu Müdürü)
	KORUMA KURULU KANAKARI



Mehriban KARAASLAN  
Bölge Kurulu Müdürü  
ASLİ SİDİKİ  
KÜLTÜR VARLIKLARI VE MÜZELER GENEL MÜDÜRLÜĞÜ  
ELAZIĞ BÖLGE KURULU  
1923







İli ELAZIĞ  
İlçesi BASKIL  
Mahallesi KALE KÖYÜ  
Alan MASARA KALESİ SİT SINIRLARI

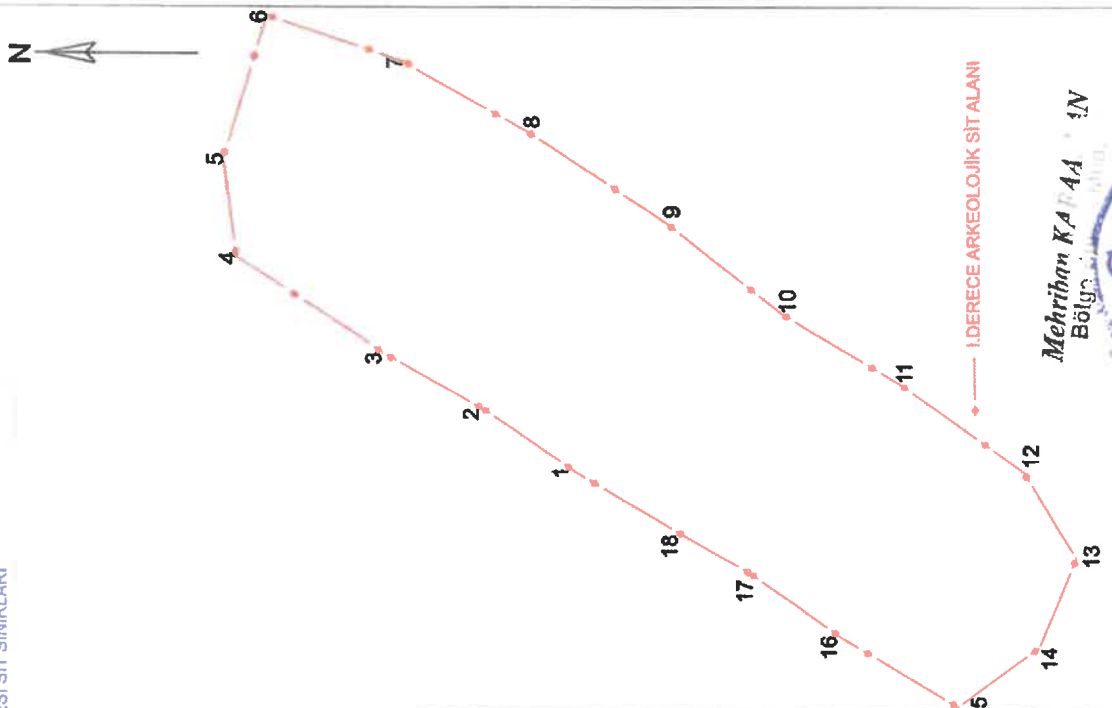
26.01.2021  
İlan  
8114

ED50-3-39 KOOR.

No	Y	X
1	445218.288	4276478.817
2	445278.039	4276596.807
3	445332.821	4276885.017
4	445428.353	4276806.564
5	445520.874	4276818.552
6	445650.768	4276778.029
7	445814.551	4276848.241
8	445848.115	4276528.368
9	445888.571	4276388.164
10	445971.780	4276278.117
11	445922.592	4276182.415
12	445917.380	4276038.653
13	445813.048	4276887.229
14	445845.514	4276023.767
15	444887.408	4276103.853
16	445058.624	4276220.186
17	445118.282	4276305.387
18	445163.857	4276370.323

ED50-6-39 KOOR.

No	Y	X
1	445240.212	4274788.225
2	445298.808	4274855.181
3	445364.788	4274854.351
4	445427.183	4274866.851
5	445540.586	4275103.625
6	445680.585	4275007.317
7	445838.365	4274833.953
8	445908.880	4274915.796
9	445980.388	4274767.606
10	445983.631	4274507.686
11	445924.471	4274451.350
12	445928.283	4274329.237
13	445924.883	4274278.854
14	445907.486	4274313.357
15	445909.414	4274363.511
16	445917.801	4274509.697
17	445935.256	4274594.875
18	445975.785	4274659.775



Mehriban KAĞAÇ İN  
Bölge



Handwritten signatures and initials in blue ink, including 'Gökay', 'K. Kağaç', and 'M. Kağaç'.

5.02.2020 Başvuru No: 8114  
17.01.2021 8113-569 3.02  
14.01.2021 8114