

T.C.
KÜLTÜR VE TURİZM BAKANLIĞI
DİYARBAKIR KÜLTÜR VARLIKLARINI
KORUMA BÖLGE KURULU
KARAR

Tarihi ve No. :27.01.2021-314
Karar Tarihi ve No. :27.01.2021-8123
Dosya No :72.02.44

Toplantı Yeri
DİYARBAKIR

Batman İli, Gercüş İlçesi Dereli Köyünde bulunan, mülkiyeti Maliye Hazinesine ait 106 ada, 1 parselde yer alan Kaya Oyma Mekanı ve çevresinin incelenmesi talebinin yer aldığı, Batman Valiliği, İl Kültür ve Turizm Müdürlüğü'nün 06.11.2020 tarih ve 840777 sayılı yazısı üzerine gerekli incelemeler yapılarak 2863 sayılı Yasanın 7. Maddesi gereği kurum görüşlerinin istendiği, Diyarbakır Kültür Varlıklarını Koruma Bölge Kurulu Müdürlüğü'nün 24.11.2020 gün ve 892995 sayılı yazısı doğrultusunda iletilen; Enerji ve Tabii Kaynaklar Bakanlığı'nın 07.12.2020 tarih ve 2020184441 sayılı yazısı, İller Bankası Anonim Şirketi, Mekansal Planlama Daire Başkanlığının 26.11.2020 tarih ve E.41326 sayılı kurum görüşü yazısı ile Müdürlük evrakına 24.11.2020 tarih ve E.485709 sayı ile kayıtlı uzman raporu okundu, ekleri incelendi, Yapılan görüşmeler sonunda;

Batman İli, Gercüş İlçesi Dereli Köyünde bulunan, mülkiyeti Maliye Hazinesine ait 106 ada, 1 parselde yer alan Dereli Kaya Oyma Mekanının, 2863 sayılı Kanunun 6. maddesi ile Korunması Gerekli Taşınmaz Kültür Varlıklarının ve Sitlerin Tespit ve Tescili Hakkında Yönetmelik'in 4. Maddesinde belirtilen "Korunması Gerekli Taşınmaz Kültür Varlığı" niteliklerini gösterdiğinden, anılan Kanun'un 7. maddesi kapsamında "Korunması Gerekli Taşınmaz Kültür Varlığı" olarak tesciline, yapı grubunun 1.(birinci) Grup yapı olarak belirlenmesine, ekli koordinatlı krokide işaretlendiği şekilde belirlenmesine, Kaya Oyma Mekana yönelik hazırlanan tescil fişinin uygun olduğuna;

13.03.2012 tarih ve 28232 Resmi Gazetede yayımlanarak yürürlüğe giren "Korunması Gerekli Taşınmaz Kültür Varlıklarının ve Sitlerin Tespit ve Tescili Hakkında Yönetmelik" gereği ilgili Tapu Müdürlüğünce, bir kısmı sit sınırları içinde kalan Batman İli, Gercüş İlçesi, Dereli Köyü 106 ada, 1 parselin tapu kütüğünün beyanlar hanesine "Bir Kısmı Korunması Gerekli I. Grup Taşınmaz Kültür Varlığı ve Korunma Alanıdır" şerhinin bırakılmasına ve işlem sonucuna ilişkin bilgi, belgelerin Diyarbakır Kültür Varlıklarını Koruma Bölge Kurulu Müdürlüğüne iletilmesine,

-Dereli Kaya Oyma Mekanının yapı grup tayininin, 2863 sayılı Kanunun 18.maddesi ile Kültür ve Tabiat Varlıklarını Koruma Yüksek Kurulu'nun Taşınmaz Kültür Varlıklarının Gruplandırılması, Bakım ve Onarımına ilişkin 05.11.1999 tarih ve 660 sayılı ilke Kararı gereği, yapı grubunun "1.(Birinci) Grup Yapı" olarak belirlenmesine,


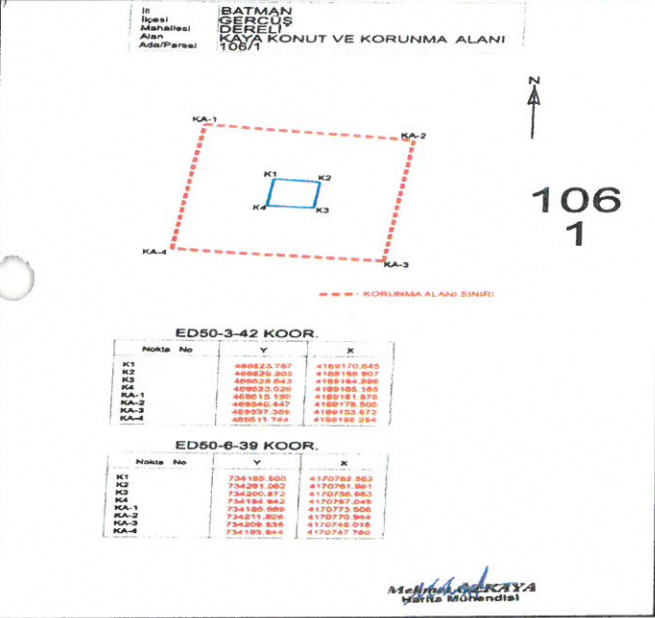
- Dereli Kaya Oyma Mekanının korunma sınırları içerisinde ve yakın çevresinde yapılacak olan her türlü fiziki ve inşai (ifraz, tevhit, imar uygulaması dâhil) uygulama öncesinde Diyarbakır Kültür Varlıklarını Koruma Bölge Kurulu'ndan izin alınması gerektiğine karar verildi.

AVRUPA KONSEYİ	DOĞAL VE KÜLTÜREL VARLIKLARI KORUMA ENVANTERİ (D.K.V.K.E)	ANIT	ENVANTER NO:		
TÜRKİYE	KÜLTÜR VARLIKLARI VE MÜZELER GENEL MÜDÜRLÜĞÜ		HARİTA NO:		
İli: Batman	İLÇESİ: Gercüş	MAHALLE/MEVKİ: Dereli Köyü	KORUMA DERECESESİ	ANITSAL	X 2 3
SOKAK VE KAPI NO:		KAD. :PAFTA: ADA: 106 PARSEL: 1	ÇEVRESEL		1 2 3

ADI : Dereli Kaya Oyma Mekanı	YAPTIRAN:	YAPAN:	MİMARİ ÇAĞI:
	YAPIM TARİHİ:	KİTABE:	VAKFİYE:

GENEL TANIM: Batman İli, Gercüş İlçesinin 38 km kuzeydoğusunda, Dereli Köyünün güneyinde ve yol üzerinde olduğu tespit edilmiştir.

KORUNMUŞLUK DURUMU: iyi	TAŞIYICI YAPI: ...	CEPHE DURUMU: iyi	ÖRTÜ DURUMU:	İÇ YAPI DURUMU: iyi	BEZEME DURUMU: yok	RUTUBET DURUMU:
-------------------------	--------------------	-------------------	-------------------	---------------------	--------------------	-----------------



GÖZLEMLER: 2863 sayılı Kanunun 6. maddesi kapsamına giren, Korunması Gerekli Taşınmaz Kültür Varlığı özelliği göstermektedir.

BUGÜNKÜ SAHİBİ: **BAKIMINDAN SORUMLU OLAN:**

YAPILAN ONARIMLAR:

AYRINTILI TANITIM: Bahse konu alan Gercüş İlçesinin 38 km kuzeydoğusunda, Dereli Köyünün güneyinde ve yol üzerinde olduğu tespit edilmiş olup, yerinde yapılan incelemede; 1 adet Kaya Konut görülmüştür. 1x2 m ölçülerinde 1,5 m yüksekliğinde olduğu ve içerisinde inşaat malzemelerinin olduğu görülmüştür. Kaya Oyma Mekanına güney yönlü girişi olan 1x1 m ölçülerine sahip kapısı olduğu görülmüştür.

TEKNİK BİLGİLER:	ISITMA SİSTEMİ:	
	KANALİZASYON:	
	SU:	
	ELEKTRİK:	

ÖZGÜN KULLANIMI:
Kaya Mezarı

BUGÜNKÜ KULLANIMI:
Kullanılmamaktadır.

ÖNERİLEN KULLANIMI:

HAZIRLAYANLAR:

Yılmaz ERGİ Arkeolog *Yılmaz*

Hüseyin GÜLER-Arkeolog *Hüseyin*
25.01.2021

KONTROL EDEN:
Mehriban KARAAŞLAN
Bölge Kurulu Müdürü *Mehriban*

T.C.
Diyarbakır Kültür Varlıklarını
Koruma Bölge Kurulunun
27.01.2021 tarih ve 8.123.
Sayılı Karar Eki dir.



YAYIN DİZİNİ :




1- *Ç. Bayar*
2- *Ali*
3- *Ali*
4- *Ali*

EKLER :	
RAPOR	X
FOTOĞRAF	X
RÖLÖVE PROJESİ	
RESTORASYON PROJESİ	
HARİTA	X
KROKİ	X
KİTABE	
VAKFİYE	

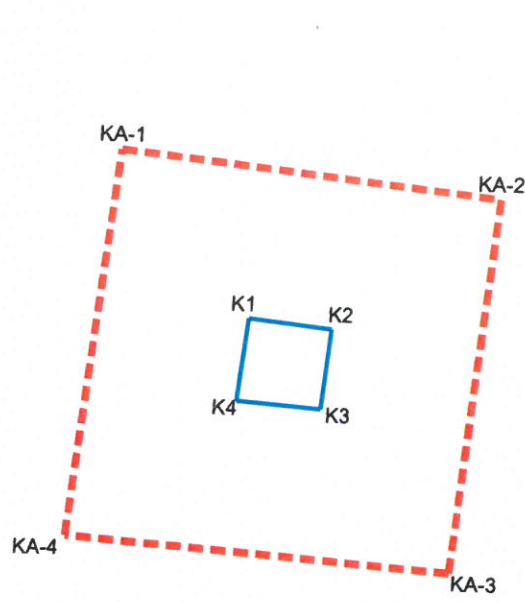
TEŞCİL KARAR NO:

KARAR TARİHİ:

REVİZYON:



İli BATMAN
İlçesi GERCÜŞ
Mahallesi DERELİ
Alan KAYA KONUT VE KORUNMA ALANI
Ada/Parsel 106/1



106
1

--- KORUNMA ALANI SINIRI

ED50-3-42 KOOR.

Nokta No	Y	X
K1	469523.767	4169170.645
K2	469529.303	4169169.907
K3	469528.643	4169164.599
K4	469523.029	4169165.165
KA-1	469515.190	4169181.876
KA-2	469540.447	4169178.505
KA-3	469537.359	4169153.672
KA-4	469511.744	4169156.254

ED50-6-39 KOOR.

Nokta No	Y	X
K1	734195.503	4170762.552
K2	734201.062	4170761.991
K3	734200.572	4170756.663
K4	734194.942	4170757.049
KA-1	734186.569	4170773.506
KA-2	734211.928	4170770.944
KA-3	734209.635	4170746.018
KA-4	734183.944	4170747.780

T.C.
Diyarbakır Kültür Varlıklarını
Koruma Bölge Kurulunun
21.01.2021 tarih ve 5123...
Sayılı Karar Eki dir.



G. Aygün
M. Bayraktar
A. Kaya
Mehmet ÖZKAYA
Harita Mühendisi