

**T.C.**  
**KÜLTÜR VE TURİZM BAKANLIĞI**  
İstanbul I Numaralı Kültür Varlıklarını  
Koruma Bölge Kurulu

**Toplantı Tarihi ve No** :12.02.2021/441  
**Karar Tarihi ve No** :12.02.2021/5784-II

**Toplantı Yeri**  
**İSTANBUL**

**KARAR**



İstanbul İli, Çatalca İlçesi, Ferhat Paşa Mahallesi, Vezir Ferhatpaşa Caddesi, 127 ada, 20 parselin önündeki yol alanında kadastral boşlukta kalan, herhangi bir tescil kararı bulunmayan ve herhangi bir sit alanında kalmayan, İski'nin kanalizasyon kazısı sonucu ortaya çıkan tonozlu mimari yapıya ilişkin gerekli güvenlik önlemlerinin alındığı, kazının sonlandırıldığı ve Müdürlüğümüz tarafından incelenmesi talep edilen, İstanbul I Numaralı Kültür Varlıklarını Koruma Bölge Kurulunun 16.09.2020 tarih ve 5358 sayılı Kurul Kararı ile söz konusu tonozlu mimari yapının ilgili Müze Müdürlüğü tarafından incelenmesine, hazırlanan raporun Müdürlüğüme iletilmesine, ilgili idarelerce ve belediyesince söz konusu yapının statik durumunun değerlendirilip bilgi verilmesine, bahse konu tonozlu mimari yapının arka kısmında bulunan 127 ada, 20 parselle ilgili Kurulumuzca alınan 17.05.2020 tarih ve 4311 sayılı Kurul Kararının ilgililerine hatırlatılmasına, 2863 sayılı yasanın 10.maddesi kapsamında can ve mal güvenliğinin sağlanmasına, aynı kurulun 15.10.2020 tarih ve 5413 sayılı kararı ile söz konusu tonozlu mimari yapının envanterleme çalışmalarına yönelik tespit ve tescil işlemlerinin tamamlanması için ilgili Müze Müdürlüğü tarafından anılan yapının incelenmesi ve inceleme neticesinde hazırlanacak raporun Kurulumuza iletilmesine, ilgili kurum tarafından yapılacak kanal çalışmasının tonozlu mimari yapının olduğu alandan başka bir alana taşınacağı belirtildiğinden söz konusu taşınma talebinin değerlendirilebilmesi için Kurulumuzun 16.09.2020 tarih ve 5358 sayılı kararı ile uygun bulunan eski çalışma alanı ve kanal çalışması yapılması önerilen yeni alanı da kapsayacak şekilde ilgililerince jeoradar çalışmasının yapılmasına, 2863 sayılı yasanın 10. Maddesi kapsamında ilgilileri ve ilgili belediyesince söz konusu mimari yapının korunması, can ve mal güvenliğinin sağlanması amacıyla gerekli güvenlik önlemlerinin alınmasına karar verilen, 15.01.2021 tarih ve 5695 sayılı karar ile 127 ada, 20 parselin önünde, kadastral boşlukta yol alanında saptanan tonozlu mimari yapıyla ilgili olarak iletilen İstanbul Arkeoloji Müzeleri Müdürlüğü'nün 25.12.2020 tarih ve 984616 sayılı yazı eki uzman raporundan bilgi alındı, söz konusu tonozlu mimari yapının arka kısmında bulunan 127 ada, 20 parselle ilgili Kurulumuzca alınan 17.05.2019 tarih ve 4311 sayılı Kurul Kararının ve Kurulumuzca alınan 15.10.2020 tarih ve 5358 sayılı Kurul Kararının ilgililerine hatırlatılmasına,2863 sayılı yasanın 10.maddesi kapsamında ilgilileri ve ilgili belediyesince bahse konu tonozlu mimari yapının korunması, can ve mal güvenliğinin sağlanmasına karar verilen, İstanbul Büyükşehir Belediye Başkanlığı İstanbul Su ve Kanalizasyon İdaresi Genel Müdürlüğü Avrupa 2.Bölge Abone İşleri Dairesi Başkanlığının 05.02.2021 tarih ve 20210067877 sayılı yazısına istinaden hazırlanan 09.02.2021 tarih 599251 kayıt no.lu uzman raporu okundu, 34.15.820 no.lu işlem dosyası incelendi, yapılan görüşmeler sonucunda

İstanbul İli, Çatalca İlçesi, Ferhat Paşa Mahallesi, Vezir Ferhatpaşa Caddesi, 127 ada, 20 parselin önünde kadastral boşlukta yol alanında saptanan tonozlu mimari yapının 2863 sayılı Yasanın 6.maddesinde belirtilen özellikleri taşıması sebebiyle korunması gerekli taşınmaz kültür varlığı olarak tescil edilmesine, koruma grubunun 1. Grup olarak belirlenmesine, hazırlanan öneri tescil fişinin uygun olduğuna, söz konusu alanda Müze Müdürlüğü denetiminde gerekli tespit çalışmalarının yapılarak ilgililerince rölöve ve restitüsyon projelerinin hazırlanarak Kurulumuza iletilmesine,

**T.C.**  
**KÜLTÜR VE TURİZM BAKANLIĞI**  
İstanbul I Numaralı Kültür Varlıklarını  
Koruma Bölge Kurulu

**Toplantı Tarihi ve No** :12.02.2021/441  
**Karar Tarihi ve No** :12.02.2021/5784-II


**Toplantı Yeri**  
**İSTANBUL**

AVRUPA KONSEYİ DOĞAL VE KÜLTÜREL VARLIKLARI KORUMA ENVANTERİ		D.K.V.K.E.		ANIT		ENVANTER NO - HARİTA NO		
<b>TÜRKİYE</b>		<b>İSTANBUL I NUMARALI KVKBK MÜDÜRLÜĞÜ</b>						
İL: İSTANBUL	İLÇESİ: ÇATALCA	MAHALLE KÖY VEYA MEVKİ: FERİATPAŞA		KORUMA DEREJESİ		ANITSAL		
CADDE/SOKAK VE KAPI NO: Vezir Ferhatpaşa Caddesi üzerinde				KADASTRO PAFTA:-	ADA:-	PARSEL:	SİVİL	
ADE: ANITSAL YAPI				YAPILAN: BİLİNİYOR	MİMARİ ÇAĞI (USULP): GEÇ BİZANS DÖNEMİ		ÇEVREYE AYKIRI	
YAPILAN: BİLİNİYOR				YAPAN: BİLİNİYOR	YAKIYE:			
YAPIM TARİHİ: 6. Y.Y.				KİTAP: -				
GENEL TANIM : ÇATALCA İLÇESİ, FERİATPAŞA MAHALLESİ,VEZİR FERHATPAŞA CADDESİ ÜZEEİNDE YOL ÜSTİ KOTUNUN 1.00M ALTINDAN BAŞLAYAN ZEMİN KOTU -3.80 SEVİYESİNE KADAR İNEN BASİT TONOZLU BİR YAPI.								
KORUMA DURUMU	A	İYİ	A	DIŞ YAPI	A	A	YOK	
	B	ORTA	B	İÇ YAPI	B	B	İZİ VAR	
	C	FENA	C	ÜST YAPI	C	C	ÖNEMLİ	
TAŞIYICI YAPI				SÜSLEME ELEMANLARI				RUTUBET
VAZİYET PLANI:								FOTOGRAF:
								
GÖZLEMLER :Yapı ile ilgili yapılan incelemelerde sarnıç yapısı izlenimi veren dikdörtgen tabanlı ve kuzey-güney istikametinde 20 parsel paralel durumdaki tarihi yapının boy (derinlik) kısmının 5.80 mt.,tonoz altından tabana olan yüksekliğinin 2.85mt,genişliğinin (açıklık) ise 3.05mt.olduğu tespit edilmiştir. Sağlam durumda olan yapının yan yüzeyleri tempan seviyesinin 50 cm üstüne kadar tuğla, buradan itibaren tempan üst kotuna kadar ki kısmının ise yer yer kesme olmak üzere taş-tuğla alması, tempandan zemine kadar olan kısmının ise yer yer kesme olmak üzere taş olduğu görülmüştür. Ancak yapının kemer ağzını kapatan duvarların taş cins ve örgü şekli buraların sonraki dönemlerde kapatıldığı izlenimi uyandırmıştır.								
BÜGÜNKÜ SAHİBİ:- Kamu				BAKIMINDAN SORUMLU OLMASI GEREKEN KURULUŞ:- Mülkiyet Sahibi				
YAPILAN ONARIMLAR : AYRINTILI TANIMI:								
Çatalca İlçesi, Ferhatpaşa Mahallesi, Vezir Ferhatpaşa Caddesi üzerinde yol alanında bulunan anıtlar tonozlu mimari yapı ile ilgili olarak yapılan incelemelerde sarnıç yapısı izlenimi veren dikdörtgen tabanlı ve kuzey-güney istikametinde 20 parsel paralel durumdaki tarihi yapının boy (derinlik) kısmının 5.80 mt.,tonoz altından tabana olan yüksekliğinin 2.85mt,genişliğinin (açıklık) ise 3.05mt.olduğu tespit edilmiştir. Sağlam durumda olan yapının yan yüzeyleri tempan seviyesinin 50 cm üstüne kadar tuğla, buradan itibaren tempan üst kotuna kadar ki kısmının ise yer yer kesme olmak üzere taş-tuğla alması, tempandan zemine kadar olan kısmının ise yer yer kesme olmak üzere taş olduğu görülmüştür. Ancak yapının kemer ağzını kapatan duvarların taş cins ve örgü şekli buraların sonraki dönemlerde kapatıldığı izlenimi uyandırmıştır.Yapının zemininde batıdaki 20 parsel yönünde temel seviyesinden girip batı yönünde komşu 97 parsel yönüne doğru çıkış yapan ve izolasyon kaplaması halen üzerinde mevcut olan bir isale hatı borusu tarihi yapının bu yüzeyin başlarında da kullanılmış olduğu izlenimi vermiştir.Zeminde bulunmuş olan bazı boru ve tesisat parçalarında bu öngörüye desteklemektedir.Ayrıca yine batı yönündeki komşu 97 parsel yönüne doğru kısmen temek kırılarak oluşturulmuş 20 cm çapında bir tahliye deliği vardır.				TEKNİK BİLGİLER	SU	ELEKTRİK	ISITMA	KANALİZASYON
				ORJİNAL KULLANIMI : MUHTEML SU KEMERİ (TONOZLU MİMARİ YAPI)				
				BUGÜNKÜ KULLANIMI:				
				ONERİLEN KULLANIMI:				
				HAZIRLAYANLAR: Nilay A. İNİMLAKAS A.Keleş				
				Gökhan ÖZGİRGEN Saha Tarihçi				
YAYIN DİZİNİ:				KURUL ONAYI:				
				EKLER: AST 13 RAPOR				
				KONTROL EDEN: Esay Köse Müdür				
				KURUL ONAYI NO				
				İST. I NUMARALI K.V.K. B. KURULU				
				REVİZYON:				
				12.02.2021 TARİHİNDE 5784 SAYILI KARAR EKİDİR.				
				FOTOGRAF				
				ROLOVE PROJESİ				
				RESTORASYON PROJESİ				
				HARİTA				
				KROKİ				
				KİTAP				
				YAKIYE				

T.C.  
KÜLTÜR VE TURİZM BAKANLIĞI  
İstanbul I Numaralı Kültür Varlıklarını  
Koruma Bölge Kurulu

Toplantı Tarihi ve No :12.02.2021/441  
Karar Tarihi ve No :12.02.2021/5784-II

Toplantı Yeri  
İSTANBUL



ASLI GIBİDİR



Ersöy KOSE  
Müdür