

T.C.  
KÜLTÜR VE TURİZM BAKANLIĞI  
Bursa Kültür Varlıklarını Koruma Bölge Kurulu

16.14.53

**KARAR**

**Toplantı Tarihi ve No** : 26/11/2020- 459  
**Karar Tarihi ve No** : 26/11/2020-10046

**Toplantı Yeri**  
**BURSA**

Bursa ili, Orhangazi ilçesi, Gürle Mahallesi, sit alanı dışındaki 1437 parselin doğusundaki tapulama harici alanda yer alan Cumhuriyet Çeşmesinin iletilen kurum görüşleri dikkate alınarak korunması gerekli taşınmaz kültür varlığı olarak tescil önerisi, korunma alanının belirlenmesi, rölövesi, restitüsyon ve restorasyon projeleri, hasar tespit ve malzeme analizi paftası ile restorasyon müdahale paftasının değerlendirilmesine ilişkin Bursa Büyükşehir Belediye Başkanlığının 23/09/2020 tarih ve 138789 sayılı ve 03/07/2020 tarih ve 96633 sayılı yazıları, Orhangazi Belediye Başkanlığının 18/09/2020 tarihli ve 9253 sayılı yazısı ile Koruma Bölge Kurulu Müdürlüğünün 17/11/2020 tarihli ve 474912 sayılı uzman raporu okundu, ekleri ve ilgili dosyası incelendi, yapılan görüşmeler sonucunda;

Bursa ili, Orhangazi ilçesi, Gürle Mahallesi, sit alanı dışındaki 1437 parselin doğusundaki tapulama harici alanda yer alan Cumhuriyet Çeşmesinin 2863 sayılı Kültür ve Tabiat Varlıklarını Koruma Kanununun 6. Maddesinde belirtilen özellikleri taşıdığı anlaşıldığından 2863 sayılı Kanununun 7. maddesi gereğince “korunması gerekli taşınmaz kültür varlığı” olarak tescil edilmesine;

Koruma grubunun, Kültür ve Tabiat Varlıklarını Koruma Yüksek Kurulunun 05/11/1999 tarihli ve 660 sayılı İlke Kararı gereğince 1. grup olarak belirlenmesine;

2863 sayılı Kanununun 8.maddesi doğrultusunda, korunma alanının, kararımız eki paftada işaretlenen, yol ve 1437 parseli içerecek şekilde belirlenmesine, 1437 parselin tapu kaydına “Cumhuriyet Çeşmesi korunma alanındadır” şerhinin konularak belgeleriyle birlikte Koruma Bölge Kurulu Müdürlüğüne bilgi verilmesine,

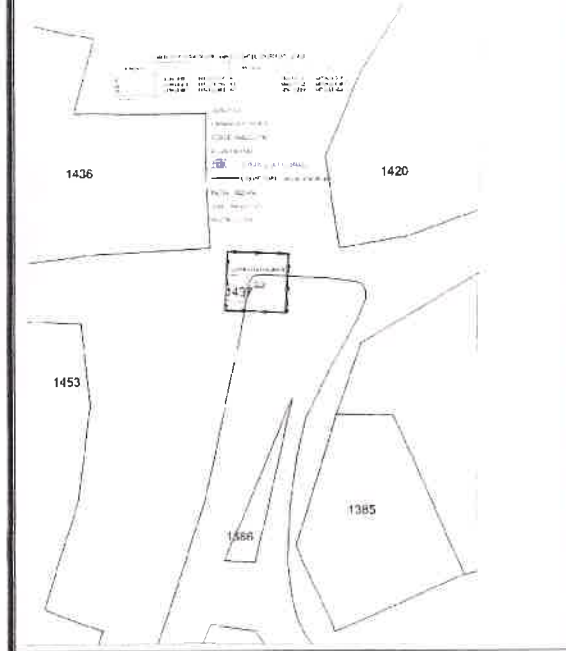
Çeşmenin, rölövesi ile restitüsyon projesi, hasar tespit ve malzeme analizi paftası ile restorasyon projesi ve restorasyon müdahale paftasının Kültür ve Tabiat Varlıklarını Koruma Yüksek Kurulunun 05/11/1999 tarihli ve 660 sayılı İlke Kararı doğrultusunda uygun olduğuna,

Proje müellifi ile Belediyesinin denetimi ve sorumluluğunda uygulama yapılabileceğine; Restorasyon aşamalarını gösteren detaylı fotoğrafların Koruma Bölge Kurulu Müdürlüğüne gönderilmesine, restorasyon aşamasında yeni verilere ulaşılması halinde revize projelerin Kurulumuza iletilmesine karar verildi.

AVRUPA KONSEYİ	DOĞAL VE KÜLTÜREL VARLIKLARI KORUMA ENVANTERİ D.K.V.K.E.	ANIT	ENVANTER NO:
<b>TÜRKİYE</b>	KÜLTÜR VARLIKLARI VE MÜZELER GENEL MÜDÜRLÜĞÜ		HARİTA NO:
İLİ: <b>BURSA</b>	İLÇESİ: <b>Orhangazi</b>	MAHALLESİ: <b>Gürle</b>	KORUMA ANITSAL
SOKAK VE KAPI NO: -	KADASTRO PAFTA: ADA PARSEL: <b>Tapulama harici (1386 parsel kuzeyi)</b>	DERECESİ	1 2 3
ADI: <b>Cumhuriyet Çeşmesi</b>	YAPTIRAN:	YAPAN: -	MİMARİ ÇAĞI(ÜSLUP): Cumhuriyet Dönemi
	YAPIM TARİHİ: 1923	KİTABE: VAR	VAKFIYE:

GENEL TANIM: **Bursa ili, Orhangazi ilçesi, Gürle Mahallesi'nde, tapulama harici alanda, 1437 parselin doğusunda bulunmaktadır.**

KORUMA DURUMU	A	İYİ	TAŞIYICI YAPI	A	DIŞ YAPI	A	ÜST YAPI	A	İÇ YAPI	A	SÜSLEME	A	RUTUBET	A	YOK
	B	ORTA		B		B		B		B	ELEMANLARI	B		B	IZI VAR
	X			X		X		X		X		X		X	
	C	FENA		C		C		C		C		C		C	ÖNEMLİ
	X			X		X		X		X		X		X	



GÖZLEMLER:

BUGÜNKÜ SAHİBİ: - BAKIMINDAN SORUMLU OLMASI GEREKEN KURULUŞ:

YAPILAN ONARIMLAR:

**AYRINTILI TANIMI:** Gürle Köyünün güneybatısında bulunan çeşme, ön cephesi yola, sağ cephesi 1437 parsel, sol cephesi dereye, arka cephesi ise 1386 numaralı komşu parselde bulunmaktadır. Kare planlı, dört köşesinde mermer sütunlar bulunan çeşmenin üç tarafında akar durumda kumaları bulunmaktadır. Çeşmenin ortasında daha önceden su deposu olan kısım bulunmakta olup günümüzde bu kısımda su tesisatı bulunmaktadır. Çeşmenin ön cephesinde iki mermer sütun arasında mermer kaplama, bu kaplamanın üzerinde pirinç kurna ve yaklaşık 75cmx30 cm ölçülerinde yekpare taş yalak bulunmaktadır. Mermer sütunlar üzerindeki sütun başlıkları çok yıpranmış olduğundan formlarını kaybetmişlerdir. Diğer cephelerdeki mevcut sütun başlıklarının sonradan yapıldığı ve bozulduğu görülmektedir. Ön cephede taş silme ve onun üzerinde taç kitabe bulunmaktadır. Taç kitabe, arkasından demir desteklerle desteklenmiştir. Kuzey, doğu ve batı cephelerinde mermer kitabe ile taş yalak bulunmaktadır. Güney (arka) cephesinde ise kitabe ve yalak bulunmamaktadır. Bu cephede, su deposuna açılan bir açıklık bulunmaktadır. Çeşmenin etrafında, mermer kaplama, onun da etrafı kilitli parke taş kaplamadır. Ayrıca yerde duran iki adet sütun başlığı bulunmaktadır.

TEKNİK BİLGİLER	SU	ELEKTRİK	ISITMA	KANALİZASYON
ORJİNAL KULLANIMI: Çeşme				
BUGÜNKÜ KULLANIMI: Çeşme				
ÖNERİLEN KULLANIMI: Çeşme				
HAZIRLAYANLAR:	09/11/2020			
Selda BİLİK - Mimar				
Hakan Ramazan BAY - Arkeolog				

YAYIN DİZİNİ:

EKLER:	
RAPOR	X
FOTOĞRAF	X
RÖLÖVE PROJESİ	
RESTORASYON PROJESİ	
HARİTA	
KROKİ	X
KİTABE	
VAKFIYE	

KONTROL EDEN: Seyfullah KİLİNÇ - Koruma Kurulu Müdürü V.

KURUL ONAYI NO.:

REVİZYON: / /

KURUL KARARLARI

Bursa Kültür Varlıklarını Koruma Bölge Kurulunun  
26.11.2020 tarih ve 10046 sayılı kararına göre

ONANDI



CUMHURİYET ÇEŞMESİ KORUNMA ALANI KÖŞE KOORDİNAT LİSTESİ

NoktaNo	Y	X	NoktaNo	Y	X
X0	440423.870	4474968.276	X1	440423.601	4474961.617
X2	440419.054	4474961.799	X3	440417.062	4474968.498
X4	440416.990	4474965.912	X5	440416.810	4474961.853

(ED-50) 3 Derece



BURSA İLİ  
ORHANGAZI İLÇESİ  
GÜRLE MAHALLESİ  
KOYIÇI MEVKİİ

 CUMHURİYET ÇEŞMESİ  
 ÇEŞME KORUNMA ALANI SINIRI

PAFTA : H22b06c

ADA / PARSEL : - / -

ÖLÇEK : 1 / 250

1436

1420

Bursa Kültür Varlıklarını Koruma  
Bölge Kurulunun

26.11.2020 gün ve 10046 sayılı  
kararı ile

CUMHURİYET ÇEŞMESİ

1437

1453

1385

1386