

03.00.2806

T.C.
KÜLTÜR VE TURİZM BAKANLIĞI
ESKİŞEHİR KÜLTÜR VARLIKLARINI KORUMA BÖLGE KURULU

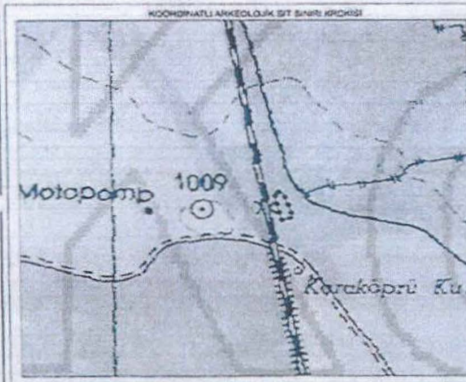




KARAR

Toplantı Tarih ve no: 28.08.2020 - 346
Karar Tarih ve no : 28.08.2020 - 8892

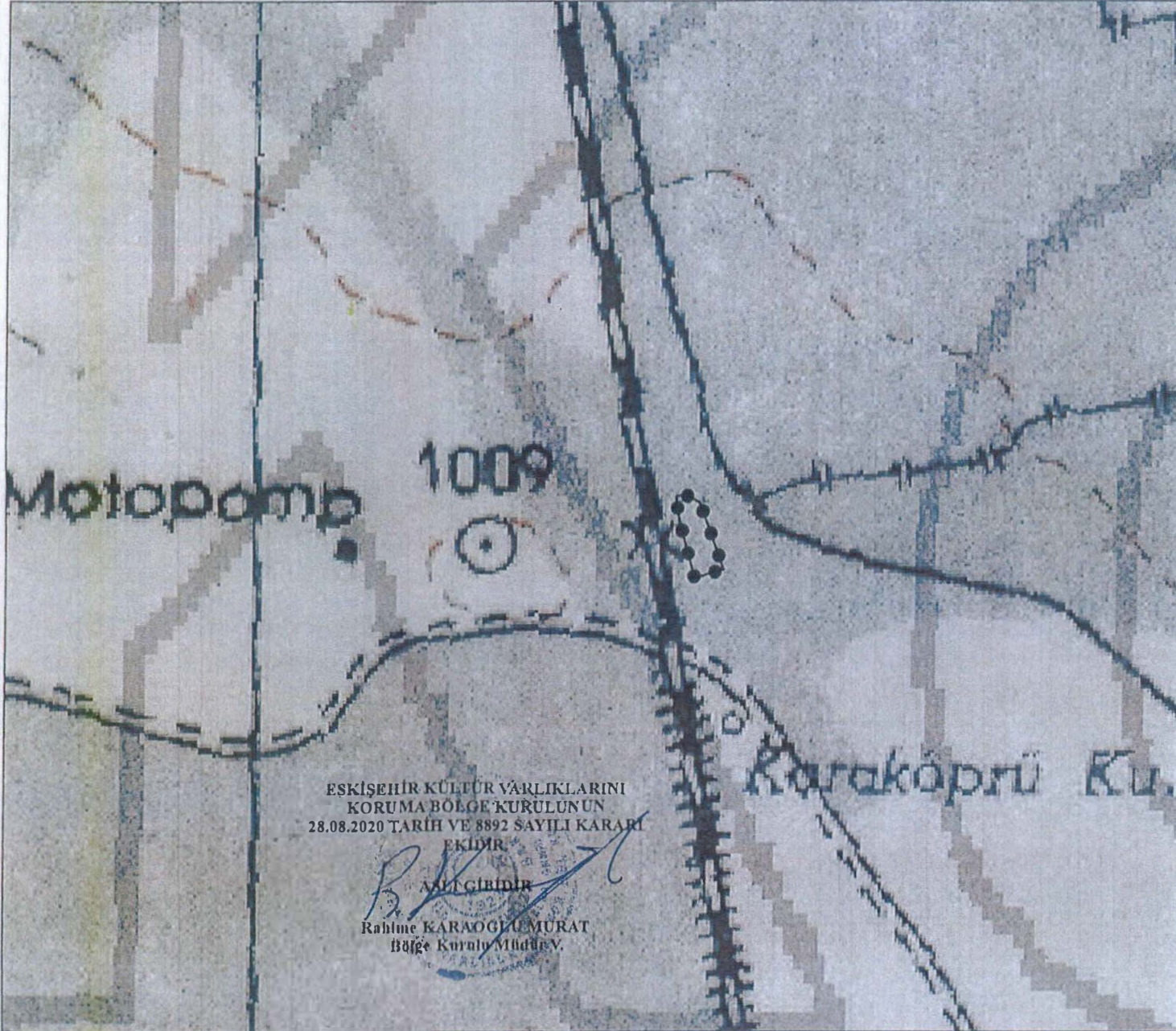
Toplantı Yeri
ESKİŞEHİR

Afyonkarahisar İli, Merkez İlçesi, Kumartaş (Erenler) Mahallesi'nde, Tümaş A.Ş'nin 15.06.2020 tarihli ve 1246-232.99-62 sayılı yazısı doğrultusunda yapılan arazi incelemesi kapsamında tespit edilen Karaköprü Mevkii Roma Köprüsü ve Antik Yolu'nun tesciline esas hazırlanan bilgi ve belgelerin değerlendirilmesi istemine ilişkin Eskişehir Kültür Varlıklarını Koruma Bölge Kurulu Müdürlüğü uzmanlarının 22.06.2020 tarih ve 242514 sayılı yerinde inceleme raporu, konuyla ilgili faaliyeti etkilenen kurum görüşlerinin ve öneri sit sınırlarının aktarıldığı kadastral krokinin iletilmesinin istendiği Kurul Müdürlüğü'nün 25.06.2020 tarih, 437357 sayılı yazısı, ilgili kurum görüşlerinin iletildiği yazılar, Afyonkarahisar Kadastro Müdürlüğü'nün 08.07.2020 tarih, E.1621352 sayılı yazısı, 25.08.2020 tarih, 344157 sayılı dosya inceleme raporu okundu, koordinatlı sit paftası, sit sınırlarının aktarıldığı kadastral kroki, tescil fişi, fotoğrafları ve dosyası incelendi, yapılan görüşmeler sonucunda;

Afyonkarahisar İli, Merkez İlçesi, Kumartaş (Erenler) Mahallesi'nde tespit edilen ve 2863 sayılı Kanun'un 6. Maddesi kapsamında korunması gerekli kültür varlıklarından olan alanın "Karaköprü Mevkii Roma Köprüsü ve Antik Yolu" adıyla I.(Bir) Derece Arkeolojik Sit alanı olarak tesciline, hazırlanan tescil fişi, koordinatlı sit sınırı krokisi ve sit sınırlarının aktarıldığı kadastral krokinin uygun olduğuna; söz konusu alanda Kültür Varlıklarını Koruma Yüksek Kurulu'nun Arkeolojik Sitler, Koruma ve Kullanma Koşullarına ilişkin 05.11.1999 tarih, 658 sayılı İlke Kararı'nın ilgili hükümlerinin geçerli olduğuna ve bu hükümlerin geçiş dönemi koruma esasları ve kullanma koşulları olarak belirlenmesine, sit sınırları içerisinde gerekli güvenlik önlemlerinin artırılmasına ve Kurulumuzdan izinsiz herhangi bir fiziki ve inşai müdahalede bulunulmamasına karar verildi.

AVRUPA KONSEYİ	KÜLTÜREL VARLIKLARI KORUMA ENVANTERİ K.V.K.E		SİT	ENVANTER NO:	
TÜRKİYE	ESKİŞEHİR KÜLTÜR VARLIKLARINI KORUMA BÖLGE KURULU			HARİTA NO:	
İli: Afyonkarahisar	İlçesi: Merkez	Belde, Mahalle veya Köyü: Kumartaş(Erenler) Mahallesi	Pafta:	Ada:	Parsel:
Adı: Karaköprü Mevkii Roma Köprüsü ve Antik Yolu					
GENEL TANIM: Afyonkarahisar İli, Merkez İlçesi, Kumartaş(Erenler) Mahallesi'nde yer almaktadır. Söz konusu alanın hemen bitişiğinden demiryolu hattı geçmektedir. İki adet kaçak kazı ile tahrip edilmiş alanda Roma Dönemi mimari özelliklerini taşıyan ve kesme taşlardan yapılmış olan tek gözlü köprü yapısı ve kuzey güney yönlü olan antik yol kalıntısı bulunmaktadır. Köprü'nün yaklaşık 20 metre güneyinde yer alan ve muhtemelen çevresi antik yoldan sökülün taşlarla sonradan örülmüş olan dairese bir yapı temeli görünümünde bir platform bulunmaktadır. Bu alan içerisinde kuyu bileziği dışarı çıkarılmış durumda olan bir kuyu bulunmaktadır.					
Koruma Şimdiki Tehlikeler: Kaçak kazılar					
Şimdiki Durum:			Koruma Derecesi: I. (Bir) Derece Arkeolojik Sit		
Sit Potansiyeli:			HAZIRLAYANLAR : TARİH: 24.08.2020		
Şimdiki Koruma:			Necdet BAYBOSTAN Arkeolog <i>Necdet</i>		
			Volkan İNAN Şehir Plancısı <i>Volkan</i>		
Önerilen Koruma: Kolluk kuvvetlerince gerekli güvenlik tedbirlerinin alınması.			KONTROL EDEN: TARİH : 24.08.2020		
<p>ESKİŞEHİR KÜLTÜR VARLIKLARINI KORUMA BÖLGE KURULUNUN 28.08.2020 TARİH VE 8892 SAYILI KARARI EKİDİR.</p> <p>ASLI GİBİDİR</p> <p>Rahime KARAĞLU MURAT Bölge Kurulu Müdürü V.</p>			Rahime KARAĞLU MURAT Bölge Kurulu Müdürü V. <i>R. Karaglu</i>		
			KURUL KARARLARI:		
Yayın Dizisi: -			REVİZYON: GEEAYK ONAYI:		
Gözlemler:			Kurul İsmi: Kurul Karar Tarihi: Kurul Karar No:		
    					

KOORDİNATLI ARKEOLOJİK SİT SINIRI KROKİSİ



İl	: Afyonkarahisar
İlçe	: Merkez
Mah.	: Kumartaş(Erenler)
Pafta	: K25A4
Adı	: Karaköprü Mevkii Roma Köprüsü ve Antik Yolu
Tür/Derece	: I.(Bir) Der. Arkeolojik Sıt
Ölçek	: 1/Kroki
---	: I. (Bir) Der. Ark. Sıt Sınırı

I.(Bir) Derece Sıt Sınırı Koordinat Listesi

ED50-6° DOM33

Nokta No	Y	X
1	285332.271	4298589.525
2	285340.630	4298590.297
3	285351.435	4298584.746
4	285371.129	4298530.882
5	285347.689	4298523.754
6	285335.242	4298570.372

ED50-3° DOM30

Nokta No	Y	X
1	545848.048	4297537.323
2	545856.378	4297538.369
3	545867.356	4297533.176
4	545888.804	4297479.995
5	545865.614	4297472.103
6	545851.646	4297518.281

ARKEOLOJİK SİT SINIRI KROKİSİ

İLİ : AFYONKARAHİSAR
İLÇESİ : MERKEZ
KÖYÜ : KUMARTAŞ (ERENLER)
PAFTA : K25-a-16-c-4
ADA NO : 173
PARSEL : 1

N
KROKİ

KOORDİNE ÖZET ÇİZELGESİ ED50-3° DOM30

No:taNo	Y	X
S/1	545846 05	4297537 32
S/2	545858 38	4297538 37
S/3	545857 38	4297533 16
S/4	545888 80	4297480 00
S/5	545865 61	4297472 10
S/6	545851 85	4297518 28

ESKİŞEHİR KÜLTÜR VARLIKLARINI
KORUMA BÖLGE KURULUNUN
28.08.2020 TARİHİNDE 8892 SAYILI KARARI
EKİDİR.

ASLI GİBİDİR.
Rahime KARAOĞLU MURAT
Bölge Kurulu Müdür V.

[Handwritten Signature]

08.07.2020