

T.C.
KÜLTÜR VE TURİZM BAKANLIĞI
ESKİŞEHİR KÜLTÜR VARLIKLARINI KORUMA BÖLGE KURULU

KARAR

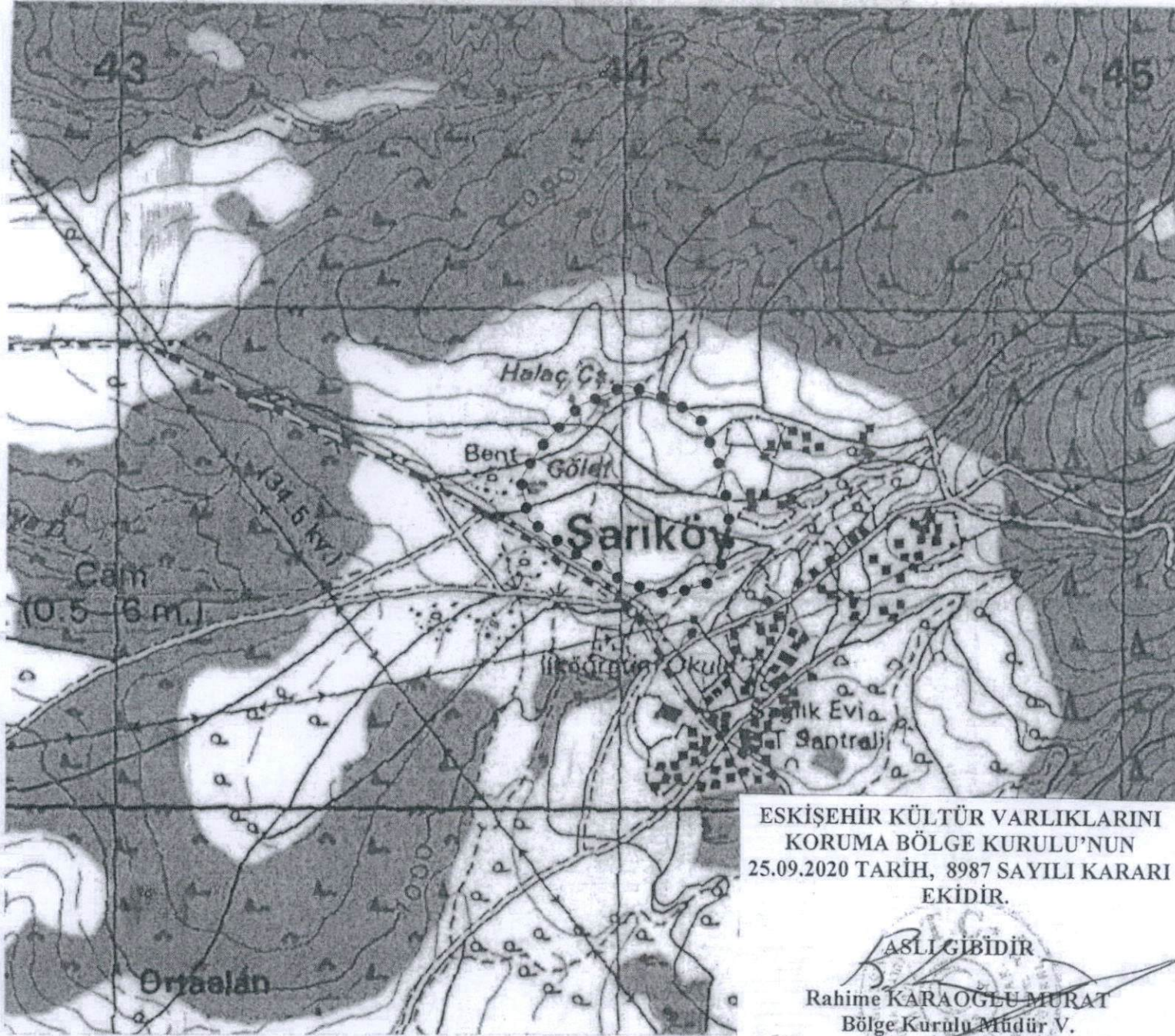
Toplantı Tarih ve no: 25.09.2020 - 349
Karar Tarih ve no : 25.09.2020 - 8987

Toplantı Yeri
ESKİŞEHİR

Afyonkarahisar İli, Başmakçı İlçesi, Sarıköy Köyü sınırları içerisinde kalan muhtelif taşınmazlarda imar planı yapılmasına esas olmak üzere Afyonkarahisar Müze Müdürlüğü uzmanlarınca yapılan incelemelerde 2863 sayılı Kanun kapsamında korunması gerekli taşınmaz kültür varlıklarına rastlandığının bildirildiği Afyonkarahisar İl Kültür ve Turizm Müdürlüğü'nün 10.06.2020 tarih, 393264 sayılı yazısı doğrultusunda Kurul Müdürlüğü uzmanlarınca yapılan arazi incelemelerinde tespit edilen Sarıköy Arkeolojik Yerleşiminin 2863 sayılı Kanun kapsamında tescili ve I. (Bir) Derece Arkeolojik Sit sınırlarına ilişkin hazırlanan bilgi ve belgelerin değerlendirilmesinin istendiği 14.07.2020 tarih, 196329 sayılı Kurul Müdürlüğü uzman raporu, konuyla ilgili faaliyeti etkilenen kurum görüşlerinin ve sit sınırlarının aktarıldığı kadastral krokinin iletilmesinin istendiği Kurul Müdürlüğü'nün 20.07.2020 tarih, E.518220 sayılı yazısı, kurum görüşlerinin iletildiği yazılar, sit sınırlarının işaretlendiği kadastral krokinin iletildiği Afyonkarahisar Kadastro Müdürlüğü'nün 25.08.2020 tarih, E.2043821 sayılı yazısı, 21.09.2020 tarih, 384284 sayılı dosya inceleme raporu okundu, tescil fişi, koordinatlı sit sınırları krokisi, fotoğrafları ve dosyası incelendi, yapılan görüşmeler sonucunda;

Afyonkarahisar İli, Başmakçı İlçesi, Sarıköy Köyünde Kurul Müdürlüğü uzmanlarınca tespit edilen Sarıköy Arkeolojik Yerleşiminin 2863 sayılı Kanun kapsamında I. (Bir) Derece Arkeolojik Sit olarak tesciline; hazırlanan tescil fişi, koordinatlı sit sınırları krokisi ve koordinatların aktarıldığı kadastral sit sınırı krokisinin uygun olduğuna, söz konusu alanda Kültür Varlıklarını Koruma Yüksek Kurulu'nun Arkeolojik Sitler, Koruma ve Kullanma Koşullarına ilişkin 05.11.1999 tarih, 658 sayılı İlke Kararı'nda yer alan I. (Bir) Derece Arkeolojik Sitlerle ilgili hükümlerin geçerli olduğuna ve bu hükümlerin geçiş dönemi koruma esasları ve kullanma koşulları olarak belirlenmesine; sit sınırları içerisinde Kurulumuzdan izinsiz herhangi bir fiziki ve inşai müdahalede bulunulmamasına karar verildi.

KOORDİNATLI ARKEOLOJİK SİT SINIRI KROKİSİ



ESKİŞEHİR KÜLTÜR VARLIKLARINI
KORUMA BÖLGE KURULU'NUN
25.09.2020 TARİH, 8987 SAYILI KARARI
EKİDİR.

ASLI GİBİDİR

Rahime KARAĞLU MURAT
Bölge Kurulu Müdür V.

İl	: Afyonkarahisar
İlçe	: Başmakçı
Köy	: Sarıköy
Pafta	: M24-A1
Adı	: Sarıköy Arkeolojik Yerleşimi
Tür/Derece	: I.(Bir) Der. Arkeolojik Sit
Ölçek	: 1/Kroki
●●●●●	: I. (Bir) Der. Ark. Sit Sınırı

I.(Bir) Derece Sit Sınırı Koordinat Listesi

ED50-6° DOM33

Nokta No	Y	X
1	243978.332	4200810.510
2	244063.544	4200784.142
3	244128.128	4200738.609
4	244171.821	4200630.026
5	244184.896	4200546.644
6	244186.144	4200474.281
7	244141.916	4200415.060
8	244069.812	4200391.879
9	243979.592	4200417.129
10	243878.772	4200475.048
11	243785.941	4200539.279
12	243769.788	4200619.046
13	243810.042	4200684.801
14	243887.845	4200769.818

ED50-3° DOM30

Nokta No	Y	X
1	507704.683	4198492.869
2	507790.665	4198469.268
3	507856.654	4198425.855
4	507903.801	4198318.777
5	507919.546	4198235.893
6	507923.121	4198163.637
7	507880.839	4198103.048
8	507809.548	4198077.569
9	507718.598	4198099.892
10	507616.008	4198154.515
11	507521.196	4198215.699
12	507502.492	4198294.873
13	507540.593	4198361.862
14	507615.589	4198449.303

İli : Afyonkarahisar
İlçesi : Başmakçı
Mah. : Sarıköy

**AFYONKARAHİSAR İLİ BAŞMAKÇI İLÇESİ
SARIKÖY KÖYÜ
SARIKÖY ARKEOLOJİK YERLEŞİMİ
I. (BİR) DERECE ARKEOLOJİK SİTİ**

..... I. (Bir) Derece Arkeolojik Sit Sınırı

101
336

102
1

103
1

107
1

106
1

105
1

109
1

**ESKİŞEHİR KÜLTÜR VARLIKLARINI
KORUMA BÖLGE KURULU'NUN
25.09.2020 TARİH, 8987 SAYILI KARARI
EKİDİR.**

ASLI GİBİDİR

Rahime KARAOĞLU MURAT
Bölge Kurulu Müdürü V.

Düzenleyen
Gürol ŞENER
Tekniker

24.08.2020

AVRUPA KONSEYİ	KÜLTÜREL VARLIKLARI KORUMA ENVANTERİ K.V.K.E		SİT	ENVANTER NO:
TÜRKİYE	ESKİŞEHİR KÜLTÜR VARLIKLARINI KORUMA BÖLGE KURULU			HARİTA NO:
İli: Afyonkarahisar	İlçesi: Başmakçı	Mahalle veya Köyü: Sarıköy Köyü	Pafta:	Ada: Parsel:

Adı: Sarıköy Arkeolojik Yerleşimi

GENEL TANIM: Sarıköy Köyü köy yerleşim alanının batı yönünde, Sarıköy-Akkoyunlu arasında ulaşımı sağlayan köy yolunun kuzey bitişiğinde mevcut yamaçlarda, mera halindeki alanlarda bulunmaktadır. Alanda Roma-Bizans dönemlerine tarihlenebilecek yoğun miktarda pişmiş toprak tuğla-kiremit parçaları, nispeten seyrek olarak da günlük kullanım kabı parçaları görülmektedir. Alanın batı yönünde, köyün yaslandığı yamaçlardan akan mevsimsel suların tahliye edilmesi amacıyla açıldığı düşünülen kanal kesitleri incelendiğinde, zeminden yaklaşık 30 cm. derinlikte pişmiş toprak tuğla-kiremit parçaları ile günlük kullanım kapları yoğun olarak görülebilmektedir.

Koruma Şimdiki Tehlikeler: Kaçak kazılar.

Şimdiki Durum:

Koruma Derecesi: I. (Bir) Derece Arkeolojik Sit

Sit Potansiyeli: I. (Bir) Derece Arkeolojik Sit

HAZIRLAYANLAR: TARİH: 14.07.2020

Onur YILDIRIM
Arkeolog

Halil ÇINAR
Sanat Tarihçisi

Şimdiki Koruma:

Önerilen Koruma: Tescilinden sonra tahribatın engellenmesi amacıyla Kaymakamlığına ve Muhtarlığına bilgilendirme yapılması.

KONTROL EDEN: TARİH: 14.07.2020

Rahime KARAOĞLU MURAT
Koruma Bölge Kurulu Müdür V.

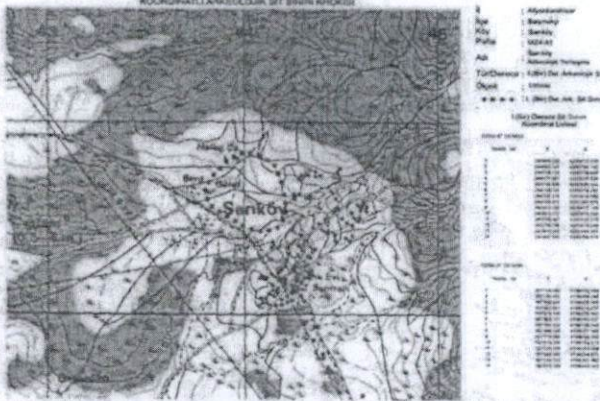
KURUL KARARLARI:

Yayın Dizisi: -

REVİZYON: GEEAYK ONAYI:

Gözlemler:


Kurul İsmi:
Kurul Karar Tarihi:
Kurul Karar No:



ESKİŞEHİR KÜLTÜR VARLIKLARINI
KORUMA BÖLGE KURULU'NUN
25.09.2020 TARİH, 8987 SAYILI KARARI
EKİDİR.

ASLI GİBİDİR

Rahime KARAOĞLU MURAT
Bölge Kurulu Müdür V.



AVRUPA KONSEYİ	KÜLTÜREL VARLIKLARI KORUMA ENVANTERİ K.V.K.E		SİT	ENVANTER NO:
TÜRKİYE	ESKİŞEHİR KÜLTÜR VARLIKLARINI KORUMA BÖLGE KURULU			HARİTA NO:
İli: Afyonkarahisar	İlçesi: Başmakçı	Mahalle veya Köyü: Sarıköy Köyü	Pafta:	Ada: Parsel:

Adı: Sarıköy Arkeolojik Yerleşimi

GENEL TANIM: Sarıköy Köyü köy yerleşim alanının batı yönünde, Sarıköy-Akkoyunlu arasında ulaşımı sağlayan köy yolunun kuzey bitişiğinde mevcut yamaçlarda, mera halindeki alanlarda bulunmaktadır. Alanda Roma-Bizans dönemlerine tarihlenebilecek yoğun miktarda pişmiş toprak tuğla-kiremit parçaları, nispeten seyrek olarak da günlük kullanım kabı parçaları görülmektedir. Alanın batı yönünde, köyün yaslandığı yamaçlardan akan mevsimsel suların tahliye edilmesi amacıyla açıldığı düşünülen kanal kesitleri incelendiğinde, zeminden yaklaşık 30 cm. derinlikte pişmiş toprak tuğla-kiremit parçaları ile günlük kullanım kapları yoğun olarak görülebilmektedir.

Koruma Şimdiki Tehlikeler: Kaçak kazılar.

Şimdiki Durum:

Koruma Derecesi: I. (Bir) Derece Arkeolojik Sit

Sit Potansiyeli: I. (Bir) Derece Arkeolojik Sit

HAZIRLAYANLAR : TARİH: 14.07.2020

Onur YILDIRIM
Arkeolog

Şimdiki Koruma:

Halil ÇINAR
Sanat Tarihçisi

Önerilen Koruma: Tescilinden sonra tahribatın engellenmesi amacıyla Kaymakamlığına ve Muhtarlığına bilgilendirme yapılması.

KONTROL EDEN: TARİH : 14.07.2020

Rahime KARAOĞLU MURAT
Koruma Bölge Kurulu Müdür V.


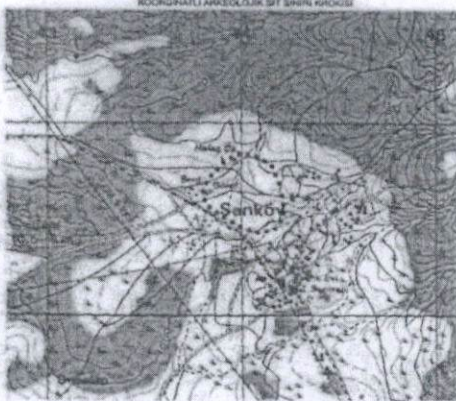
KURUL KARARLARI:

Yayın Dizisi: -

REVİZYON: GEEAYK ONAYI:

Gözlemler:

Kurul İsmi:
Kurul Karar Tarihi:
Kurul Karar No:



**ESKİŞEHİR KÜLTÜR VARLIKLARINI
KORUMA BÖLGE KURULU'NUN
25.09.2020 TARİH, 8987 SAYILI KARARI
EKİDİR.**

ASLI GİBİDİR

Rahime KARAOĞLU MURAT
Bölge Kurulu Müdür V.

