

T.C.  
KÜLTÜR VE TURİZM BAKANLIĞI  
ESKİŞEHİR KÜLTÜR VARLIKLARINI KORUMA BÖLGE KURULU

**KARAR**

**Toplantı Tarih ve no:** 28.08.2020- 346  
**Karar Tarih ve no :** 28.08.2020- 8879

**Toplantı Yeri**  
**ESKİŞEHİR**

Bilecik İli, Osmaneli İlçesi, Düzmeşe Köyü'nde tespit edilen Gölpar Mevkii Tümülsü'nün tescil konusunun değerlendirilmesine ilişkin Bilecik Valiliği'nin (İl Kültür ve Turizm Müdürlüğü) 23.06.2020 tarih, E.431119 sayılı yazısı ve ekleri, konuyla ilgili faaliyeti etkilenen kurum ve kuruluşların görüşlerinin iletiği yazılar, Bilecik Valiliği'nin (Kadastro Müdürlüğü) 07.08.2020 tarih, 1882721 sayılı yazısı ve ekleri, Karayolları Genel Müdürlüğü'nün (14. Bölge Müdürlüğü) 10.08.2020 tarih, 174439 sayılı yazısı ve ekleri, 25.08.2020 tarih, 343667 sayılı dosya inceleme raporu okundu, koordinatlı sit sınırı krokisi, sit sınırlarının aktarıldığı kadastral kroki, tescil fişi, fotoğrafları ve dosyası incelendi, yapılan görüşmeler sonucunda;

Bilecik İli, Osmaneli İlçesi, Düzmeşe Köyü'nde tespit edilen, kamu ve özel mülkiyete ait, Gölpar Mevkii Tümülsü'nün I. (Bir) Derece Arkeolojik sit olarak tesciline, hazırlanan tescil fişi, koordinatlı sit sınırı krokisi ve sit sınırlarının aktarıldığı kadastral krokinin uygun olduğuna; söz konusu alanda Kültür Varlıklarını Koruma Yüksek Kurulu'nun Arkeolojik Sitler, Koruma ve Kullanma Koşulları'na ilişkin 05.11.1999 tarih, 658 sayılı İlke Kararı'nda yer alan I. (Bir) Derece Arkeolojik Sitlerle ilgili hükümlerin geçerli olduğuna ve bu hükümlerin geçiş dönemi koruma esasları ve kullanma koşulları olarak belirlenmesine, sit sınırları içerisinde güvenlik önlemlerinin ilgili kurumlarca alınmasına ve Kurulumuzdan izinsiz herhangi bir fiziki ve inşai müdahalede bulunulmamasına karar verildi.

AVRUPA KONSEYİ	KÜLTÜREL VARLIKLARI KORUMA ENVANTERİ		ENVANTER NO:
TÜRKİYE	ESKİŞEHİR KÜLTÜR VARLIKLARINI KORUMA KURULU		SİT HARİTA NO:
İLİ: BİLECİK	İLÇESİ: OSMANELİ	MAHALLE KÖY VEYA MEVKİİ: DÜZMEŞE KÖYÜ GÖLPAR MEVKİİ	KADASTRO PAFTA: ADA: PARSEL:

ADI: GÖLPAR MEVKİİ TÜMÜLÜSÜ

**GENEL TANIM:**Bahse konu Bilecik İli, Osmanieli İlçesi, Düzmeşe Köyü, Gölpär Mevkii'nde, Düzmeşe Köyü'nün doğusunda ve köye yaklaşık 2900 metre mesafede yer almaktadır. Tümölüs güneydoğu-kuzeybatı uzantılı yaklaşık 9 metre yüksekliğe sahip, yığma toprak ve üzeri ağaç ile kaplıdır. Yüzeyde herhangi bir kültür varlığına rastlanılmadığından tümölüsün dönemi hakkında kesin bir bilgi verilememektedir. Tümölüs'ün güney doğusunda yaklaşık 150 metre mesafede tescilli Göktepe Höyük ( I. ve III. Der. Ark. Sit. Alanı ) yer almaktadır.

**ŞİMDİKİ TEHLİKELER:**

**ŞİMDİKİ DURUM:**

**SİT POTANSİYELİ:** I. DERECE ARKEOLOJİK SİT ALANI

**KORUMA DERECE:** I.DERECE ARKEOLOJİK SİT ALANI

**HAZIRLAYANLAR:** 22.06.2020

Müze Araştırmacısı: Erdal MEAN

Arkeolog : Erkan TOPLU

**ŞİMDİKİ KORUMA:**

**ÖNERİLEN KORUMA:** Güvenlik güçleri tarafından rutin olarak kontrol edilmelidir.

**KONTROL EDEN:**22.06.2020

Harun KÜÇÜKAYDIN  
Müze Müdürü

**YAYIN DİZİSİ:**

**KURUL KARARLARI:**

**GÖZLENENLER:**

**REVİZYON:**


**HARİTALAR VE FOTAĞRAFLAR:**



**ESKİŞEHİR KÜLTÜR VARLIKLARINI  
KORUMA BÖLGE KURULU'NUN  
28.08.2020 TARİH, 8879 SAYILI KARARI  
EKİDİR.**

ASLI GİBİDİR

Rakime KARAĞLU MURAT  
Bölge Kurulu Müdür V.

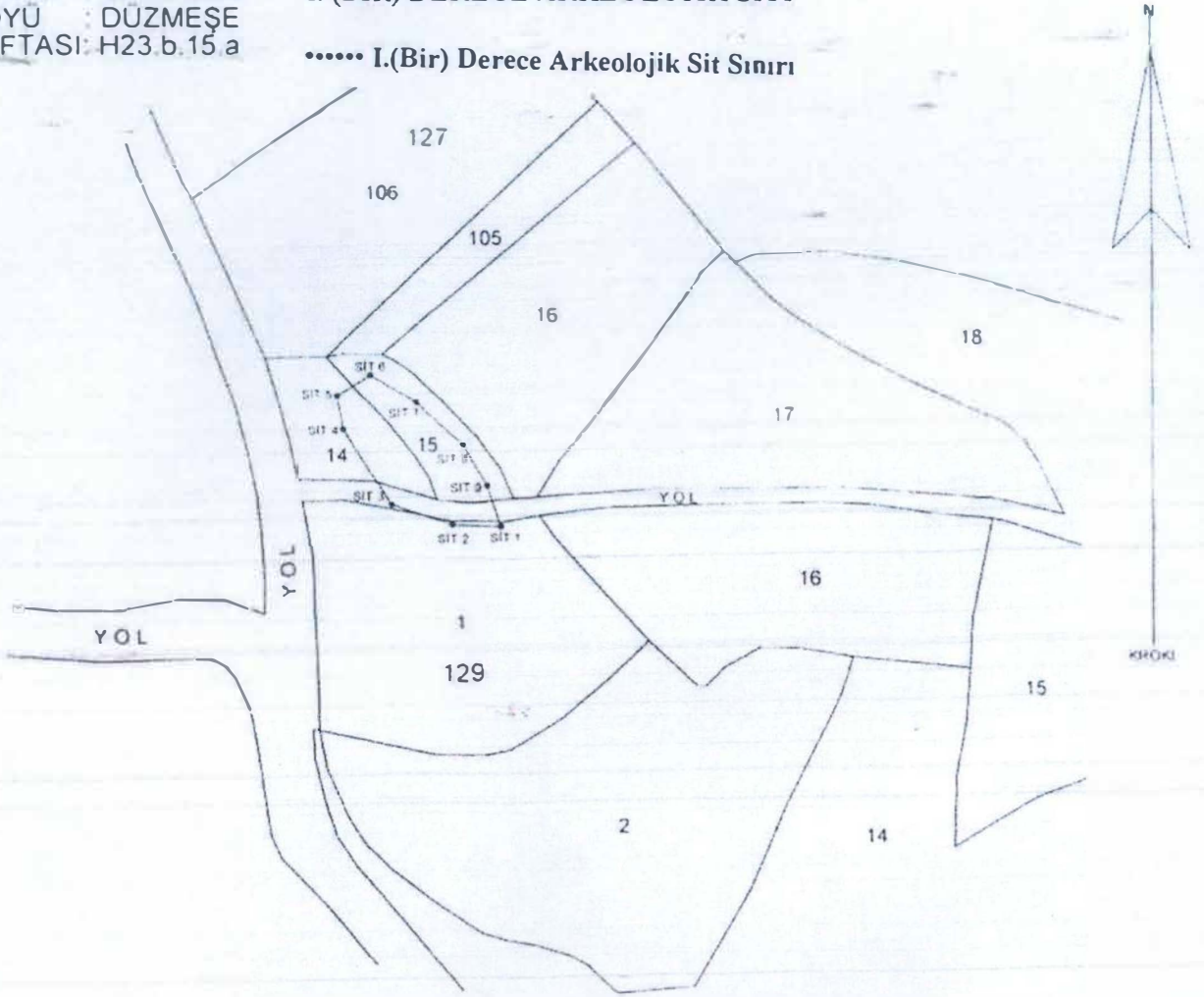




**BİLECİK İLİ OSMANELİ İLÇESİ**  
**DÜZMEŞE KÖYÜ**  
**GÖLPAR MEVKİİ TÜMÜLÜSÜ**  
**I. (BİR) DERECE ARKEOLOJİK SİTİ**

İLİ : BİLECİK  
İLÇESİ : OSMANELİ  
KÖYÜ : DÜZMEŞE  
PAFTASI: H23.b.15 a

..... I.(Bir) Derece Arkeolojik Sit Sınırı



KOORDİNAT LİSTESİ 3 DERECE (ED\_50)

NoktaNo	Y	X
SİT.1	496571.40	4472491.45
SİT.2	496558.41	4472491.89
SİT.3	496541.60	4472497.46
SİT.4	496528.29	4472517.92
SİT.5	496526.60	4472526.98
SİT.6	496535.79	4472532.67
SİT.7	496548.54	4472525.23
SİT.8	496561.16	4472513.80
SİT.9	496567.78	4472502.58

**ESKİŞEHİR KÜLTÜR VARLIKLARINI**  
**KORUMA BÖLGE KURULU'NUN**  
**28.08.2020 TARİH, 8879 SAYILI KARARI**  
**EKİDİR.**

**ASLI GİBİDİR**

**Rahime KARAÖĞLÜ MURAT**  
**Bölge Kurulu Müdür V.**

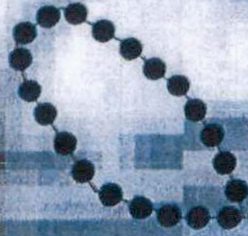
**Ahmet DİNDAR**  
Kadastru Teknisyeni



BİLECİK İLİ OSYANELİ İLÇESİ  
DÜZMEŞE KÖYÜ GÖLPAR MEVKİİ  
GÖLPAR MEVKİİ TUMULUSU  
BURSA H23-B2 ÖLÇEK/1/1500

GÖLPAR MEVKİİ TUMULUSU  
ED/50 DERECE 35 DİLİM 27 DOM

751233-4474908  
751220-4474908  
751203-4474913  
751189-4474933  
751187-4474942  
751196-4474948  
751209-4474941  
751222-4474930  
751229-4474919



ESKİŞEHİR KÜLTÜR VARLIKLARINI  
KORUMA BÖLGE KURULU'NUN  
28.08.2020 TARİH, 8879 SAYILI KARARI  
EKİDİR.

ASLI GIBİDİR

Rahime KARAĞLU MURAT  
Bölge Kurulu Müdürü V.

●●●● I.(BİR) DERECE ARKEOLOJİK SİT ALANI