

T.C.
KÜLTÜR VE TURİZM BAKANLIĞI
KARABÜK KÜLTÜR VARLIKLARINI KORUMA BÖLGE KURULU
KARAR

Toplantı Tarihi ve No: 26.02.2021	381	<u>Toplantı Yeri</u>
Karar Tarihi ve No : 26.02.2021	6619	SAFRANBOLU

Zonguldak İli, Gökçebey İlçesi, Bodaç Köyü, Kurtdamı Mahallesi, Kacadüz Mevkii, Maliye Hazinesi adına kayıtlı alanda gerçekleşen kaçak kazı olayı sonucu tespit edilen kalıntıların 1.ve 3.derece arkeolojik sit alanı olarak tescil edilmesini konu alan, Zonguldak İl Kültür ve Turizm Müdürlüğü (Kültür İşleri Şube Müdürlüğü'nün 15.10.2020 tarihli ve E-45580298-156.01.99-774474 sayılı yazısı, Müdürlüğümüzün 15.11.2020 gün ve 866233 sayılı yazısı, Müdürlüğümüzün 20.10.2020 tarihli ve 788332 sayılı yazısı, Müdürlüğümüzün 27.11.2020 gün ve 491885 sayılı raporu, Müdürlüğümüzün 30.11.2020 gün ve 910931 sayılı yazısı, Zonguldak Çevre ve Şehircilik İl Müdürlüğü'nün 02.12.2020 gün ve 16405 sayılı yazısı, Zonguldak İl Özel İdaresi, Plan ve Proje Müdürlüğü'nün 22.12.2020 gün ve 14679 sayılı yazısı, Maden ve Petrol İşleri Genel Müdürlüğü'nün 23.12.2020 gün ve 2020204037 sayılı yazısı, Zonguldak Orman Bölge Müdürlüğü'nün 12.01.2021 gün ve 2871035 sayılı yazısı, Karabük Kültür Varlıklarını Koruma Bölge Müdürlüğü'nün 17.02.2021 gün ve 612005sayılı rapor formu okundu, ekleri incelendi, yapılan görüşmeler sonucunda;

Zonguldak İli, Gökçebey İlçesi, Bodaç Köyü, Kurtdamı Mevkii, Maliye Hazinesi mülkiyetinde kaçak kazı sonucu Karadeniz Ereğli Müze Müdürlüğü'nce yapılan inceleme sonucunda hazırlanan raporda, tespit edilen kalıntıların, kararımız eki 1/2000 ölçekli haritada belirtildiği şekliyle 1.ve 3.derece arkeolojik sit alanı olarak tescil edilmesine, hazırlanan tescil fişinin onaylanmasına,

İzinsiz kazıya ilişkin olarak Gökçebey Cumhuriyet Başsavcılığı'nın 2020/665 nolu iddianame ile adli tahkikatın başlatıldığının anlaşıldığına, söz konusu kaçak kazı çukuru ve çevresinde ilgili idarelerce gerekli güvenlik önlemlerinin alınmasına,

İş bu kararımızla 1.ve 3.derece arkeolojik sit alanı ilan edilen aşağıda belirtilen geçiş dönemi koruma esasları ve kullanma koşullarının belirlenmesine;



T.C.
KÜLTÜR VE TURİZM BAKANLIĞI
KARABÜK KÜLTÜR VARLIKLARINI KORUMA BÖLGE KURULU
KARAR

Toplantı Tarihi ve No: 26.02.2021 381
Karar Tarihi ve No : 26.02.2021 6619

Toplantı Yeri
SAFRANBOLU

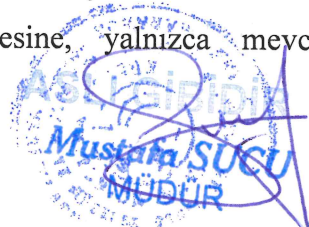
1) Gökçebey İlçesi, Bodaç Köyü, Arkeolojik Sit Alanları İçin Geçiş Dönemi Koruma Esasları ve Kullanma Koşulları Genel Hükümler

1. Sit sınırlarının çakışık olduğu durumlarda, koruma derecesi yüksek olan sit sınırının esas alınacağına,
2. Sit alanları içinde yer alan tescilsiz taşınmazların yıkımına ilişkin ilgili idarenin ve koruma bölge kurulunun izni olmadan herhangi bir işlem tesis edilemeyeceğine,
3. Günümüz koşullarının gerektirdiği altyapı hizmetlerinin ortaya çıkması durumunda ilgili idarelerce hazırlanacak projelerin kurulca onayını müteakip, uygulamanın ilgili birimler gözetiminde kültür katmanına zarar vermeyecek ve toprak kullanımını en alt düzeyde tutacak biçimde ele alınmasına,
4. Koruma Bölge Kurulu izni olmadan inşaat tesisat, kazı, sondaj, yıkım vb. herhangi bir inşai ve fiziki müdahalede bulunulamayacağına karar verildi.

2) Birinci Derece Arkeolojik Sit Alanları Geçiş Dönemi Koruma Esasları Ve Kullanma Koşulları

Korumaya yönelik bilimsel çalışmalar dışında aynen korunacak sit alanlarıdır. Bu alanlarda;

- a. Kesinlikle hiçbir yapılaşmaya izin verilmemesine, imar planlarında aynen korunacak sit alanı olarak belirlenmesine, bilimsel amaçlı kazıların dışında hiçbir kazı yapılamaya
- b. Resmi ve özel kuruluşlarca zorunlu durumlarda yapılacak alt yapı uygulamaları için müze müdürlüğünün ve kazı başkanının görüşüyle konunun koruma kurulunda değerlendirilmesine,
- c. Yeni tarımsal alanların açılmamasına, yalnızca sınırlı mevsimlik tarımsal faaliyetlerin devam edebileceğine, koruma kurulunca uygun görülmesi halinde seracılığa devam edilebileceğine,
- d. Höyük ve tümülüslerde toprağın sürülmesine dayanan tarımsal faaliyetlerin kesinlikle yasaklanmasına, ağaçlandırmaya gidilmemesine, yalnızca mevcut ağaçlardan ürün alınabileceğine,



T.C.
KÜLTÜR VE TURİZM BAKANLIĞI
KARABÜK KÜLTÜR VARLIKLARINI KORUMA BÖLGE KURULU
KARAR

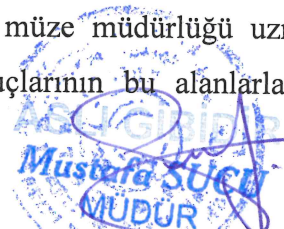
Toplantı Tarihi ve No: 26.02.2021	381	<u>Toplantı Yeri</u>
Karar Tarihi ve No : 26.02.2021	6619	SAFRANBOLU

- e. Taş, toprak, kum vb. alınmamasına, kireç, taş, tuğla, mermer, kum, maden vb. ocakların açılmamasına, toprak, curuf, çöp, sanayi atığı ve benzeri malzeme dökülmemesine,
- f. Bu alanlar içerisinde yer alan ören yerlerinde gezi yolu düzenlemesi, meydan tanzimi, açık otopark, WC, bilet gişesi, bekçi kulübesi gibi ünitelerin koruma kurulundan izin alınarak yapılabileceğine,
- g. Bu alanlar içerisinde bulunan ve günümüzde halen kullanılan umuma açık mezarlıklarda sadece defin işlemlerinin yapılabileceğine,
- h. Taşınmaz kültür varlıklarının mahiyetine tesir etmeyecek şekilde koruma kurulundan izin alınmak koşuluyla birleştirme (tevhit) ve ayırma (ifraz) yapılabileceğine,
- i. Kamu düzeni veya güvenliğinin olağan hayatı durduracak veya kesintiye uğratacak şekilde bozulduğu ya da doğal afet yaşanan yerlerde, yapılmasında zorunluluk bulunan geçici uygulamalara ilişkin, zemine en az müdahale edilecek şekilde hazırlanan ve süresi belirlenen projelerin koruma bölge kurulunda değerlendirilebileceğine, projesi koruma bölge kurulunca uygun görülen geçici uygulamaların Kültür ve Turizm Bakanlığınca oluşturulacak bilim kurulu denetiminde yapılabileceğine karar verilmiştir.

3) Üçüncü Derece Arkeolojik Sit Alanları Geçiş Dönemi Koruma Esasları Ve Kullanma Koşulları

Koruma - kullanma kararları doğrultusunda yeni düzenlemelere izin verilebilecek arkeolojik alanlardır. Bu alanlarda;

- a. Koruma amaçlı nazım ve uygulama imar planları hazırlanıp, onaylanarak yürürlüğe girinceye kadar mevzuata uygun yapılmış yapıların basit ve esaslı onarımları dışında yeni yapı yapılamayacağına,
- b. Varsa onaylı çevre düzeni ve nazım plan kararları ile yerleşime açılmış kesimlerinde arkeolojik değerlerin korunması gözetilerek koruma amaçlı imar planlarının yapılmasına,
- c. Bu alanlarda, mücavir alan içinde veya dışında olmasına göre, belediyesince veya valilikçe inşaat izni verilmeden önce, ilgili müze müdürlüğü uzmanları tarafından sondaj kazısı gerçekleştirilerek, sondaj sonuçlarının bu alanlarla ilgili varsa kazı



T.C.
KÜLTÜR VE TURİZM BAKANLIĞI
KARABÜK KÜLTÜR VARLIKLARINI KORUMA BÖLGE KURULU
KARAR

Toplantı Tarihi ve No: 26.02.2021 381

Toplantı Yeri

Karar Tarihi ve No : 26.02.2021 6619

SAFRANBOLU

başkanının görüşleriyle birlikte müze müdürlüğünce koruma kuruluna iletilip kurul kararı alındıktan sonra uygulamaya geçilebileceğine,

- d. III. derece arkeolojik sit alanı olarak belirlenen arkeolojik sit alanlarında koruma kurulunca, sondaj kazısı yapılacak alanlara ilişkin genel sondaj kararı alabileceğine,
- e. Taşınmaz kültür varlıklarının mahiyetine tesir etmeyecek şekilde koruma kurulundan izin almak koşuluyla birleştirme (tevhit) ve ayırma (ifraz) yapılabileceğine,
- f. Bu alanlarda, taş, toprak, kum vb. alınmamasına, kireç, taş, tuğla, mermer, kum, maden vb. ocaklarının açılmamasına, toprak, cüruf, çöp, sanayi atığı ve benzeri malzemenin dökülmemesine karar verilmiştir.



BAŞKAN
Prof. Dr. Ender Ethem ATAY
İMZA

GEÇİCİ BAŞKAN YARDIMCISI
Dr. M. Mithat ÖZGEN
İMZA

ÜYE
Doç. Dr. Ersin ÇELİKBAŞ
İMZA

ÜYE
Şeref KAYA
İMZA

ÜYE
Erol ÇALIŞKAN
İMZA

ÜYE
ZONGULDAK VALİLİĞİ TEM
Ümran AYDIN
İMZA

ÜYE
KDZ. EREĞLİ MÜZE MÜD. TEM
Ahmet MERCAN
İMZA

TESCİL FİŞİ

AVRUPA KONSEYİ					1.VE 3.DERECE ARKEOLOJİK SİT		
TÜRKİYE							
İLİ	İLÇESİ	KÖY	KADASTRO				
ZONGULDAK	GÖKÇEBEY	BODAÇ	PAFTA	ADA	PARSEL		

ADI: **BODAÇ 1.VE 3.DERECE ARKEOLOJİK SİT ALANI**

GENEL TANIM:

Tarafımızdan yapılan tespitlerde, 2 ayrı alanda inceleme yapılmıştır.

1.Bölge: 105 ada, 100 sayılı mera parseli, merkezi koordinatı (E.41.287433 B.32.199948)

2.Bölge: 105 ada, 726 sayılı orman parseli, merkezi koordinatı (E41.289510 B.32.199059)

Bahse konu alanlarda yer alan kalıntı ve buluntulara ilişkin olarak ise;

1. Bölge; Gökçebey İlçesi, Bodaç Köyü, 105 ada, 100 sayılı mera parselinde, merkezi koordinatı, 41.287433 ile 32.199948 değerlerinde yer alan alanda, hafif yükseltilli bölgede insitu olarak herhangi bir kültür varlığı ve/veya mezara ait kalıntılar tespit edilmemiştir. Müze Müdürlüğü tespitine konu alanda, arazi incelemesi öncesi 1- 2 km mesafelerde de kültür varlığı parçalarına buluntularına rastlanmaktadır. E.41.287433 B.32.199948 noktasında da seyrek olarak mezar kiremitlerine ait buluntular tespit edilmiştir. Ancak bölgede, insitu, olarak herhangi bir mezara ait kalıntı tespit edilememiştir.

2. Bölge, Gökçebey İlçesi, Bodaç, Köyü, 105 ada, 726 sayılı orman parselinde, merkezi koordinatı (E.41.289510 B.32.199059 değerlerinde yarım metre çapında sütun kalıntıları tespit edilmiştir. Söz konusu yerin deniz seviyesinden yüksekliği, 350 metredir

ŞİMDİKİ TEHLİKELER: İzinsiz kazı

ŞİMDİKİ DURUM :

SİT POTANSİYELİ: 2.Bölgede yer alan sütun çaplarının yaklaşık 40-50 cm olarak tespit edildiği alanın Google eart görüntüsü E.41.289510 B.32.199059 sayılı koordinatın yer aldığı bölgede tespit edilen ve sütun çaplarının yarım metreyi bulduğu yapı kalıntılarının insitu olduğu değerlendirilmektedir. Bahsi geçen alana ait ortaya çıkarılan kalıntılardan dönemsel bir değerlendirme yapmak mümkün değildir. Tespit edilen kalıntının yer aldığı bölgede yapılan araştırmada;

- 1) Yaklaşık 700 metre mesafede Nazazgah Köyünde 1.derece arkeolojik sit lanı,
- 2) 3 km kuzeybatısında Gazi Köyünde kale kalıntısının yer aldığı 1.ve 3.derece arkeolojik sit alanı,
- 3) 5 km kuzeybatısında Çukur Köyünde 2 adet nekropol alanı olarak kayıtlı 1.ve 3.derece arkeolojik sit alanı olarak kayıtlıdır.
- 4) 9 km mesafede, Devrek İlçesi, Çayırdeğirmeni Beldesinde yer alan (Höyük, Tümülüs ve Mezar odası) 1.ve 3.derece arkeolojik sit alanı olarak tescilli alanların yer aldığı anlaşılmıştır.

KORUMA DERECE: 1.Ve 3. Derece Arkeolojik Sit Alanı

HAZIRLAYANLAR: 27/11/2020

Y.ŞAŞMAZ ARKEOLOG

Y.YILDIRIM Arkeolog

KONTROL EDEN:

ŞİMDİKİ KORUMA: -

ÖNERİLEN KORUMA: 1.VE 3.Derece Arkeolojik Sit Alanı

Karabük Kültür Varlıklarını Koruma Bölge Kurulu'nun 26.02.2021 gün ve 6619 sayılı karar ekidir.


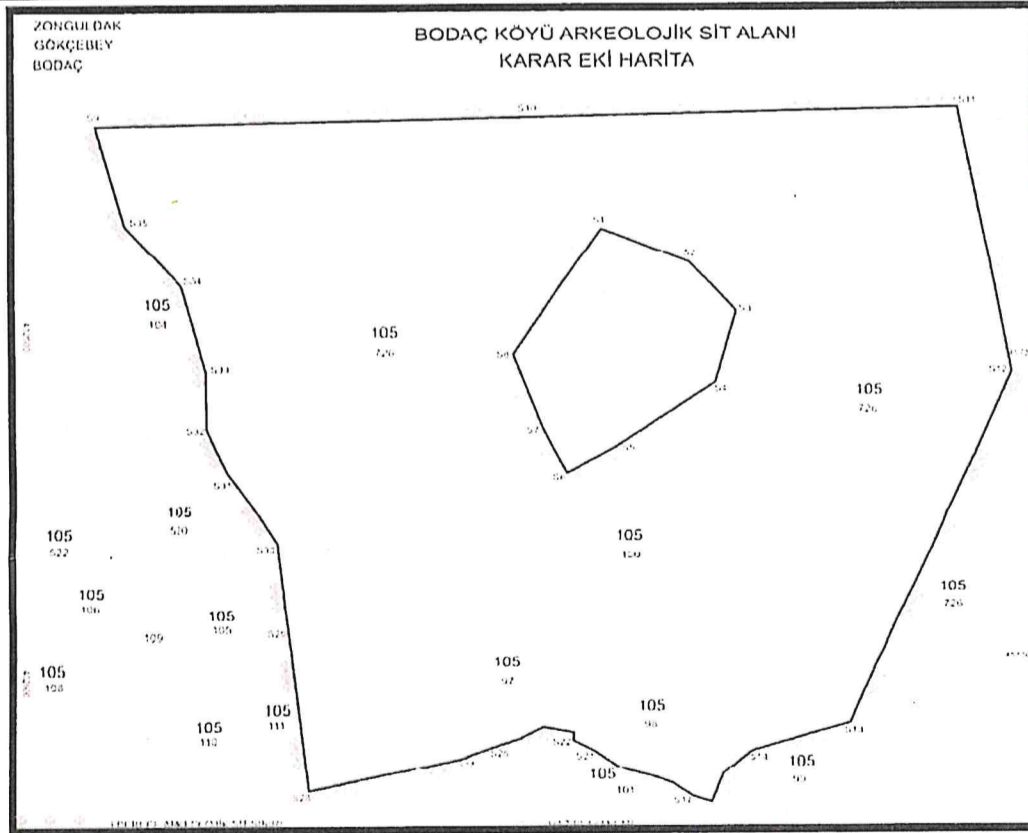
ASLI GİBİDİR

Mustafa SUCU
Müdür

YAYIN DİZİSİ:

GÖZLEMLER: Tarafımızdan yapılan inceleme sonucunda, bahsi geçen alanın özellikle sütunların yer aldığı bölgenin 1.derece arkeolojik sit alanı olarak tescil edilmesi, çevresinde yer alan buluntular bedeniyle 3.derece arkeolojik sit alanı tescil edilmesinin yerinde olacağı düşünülmektedir.

HARİTALAR FOTOĞRAFLAR:

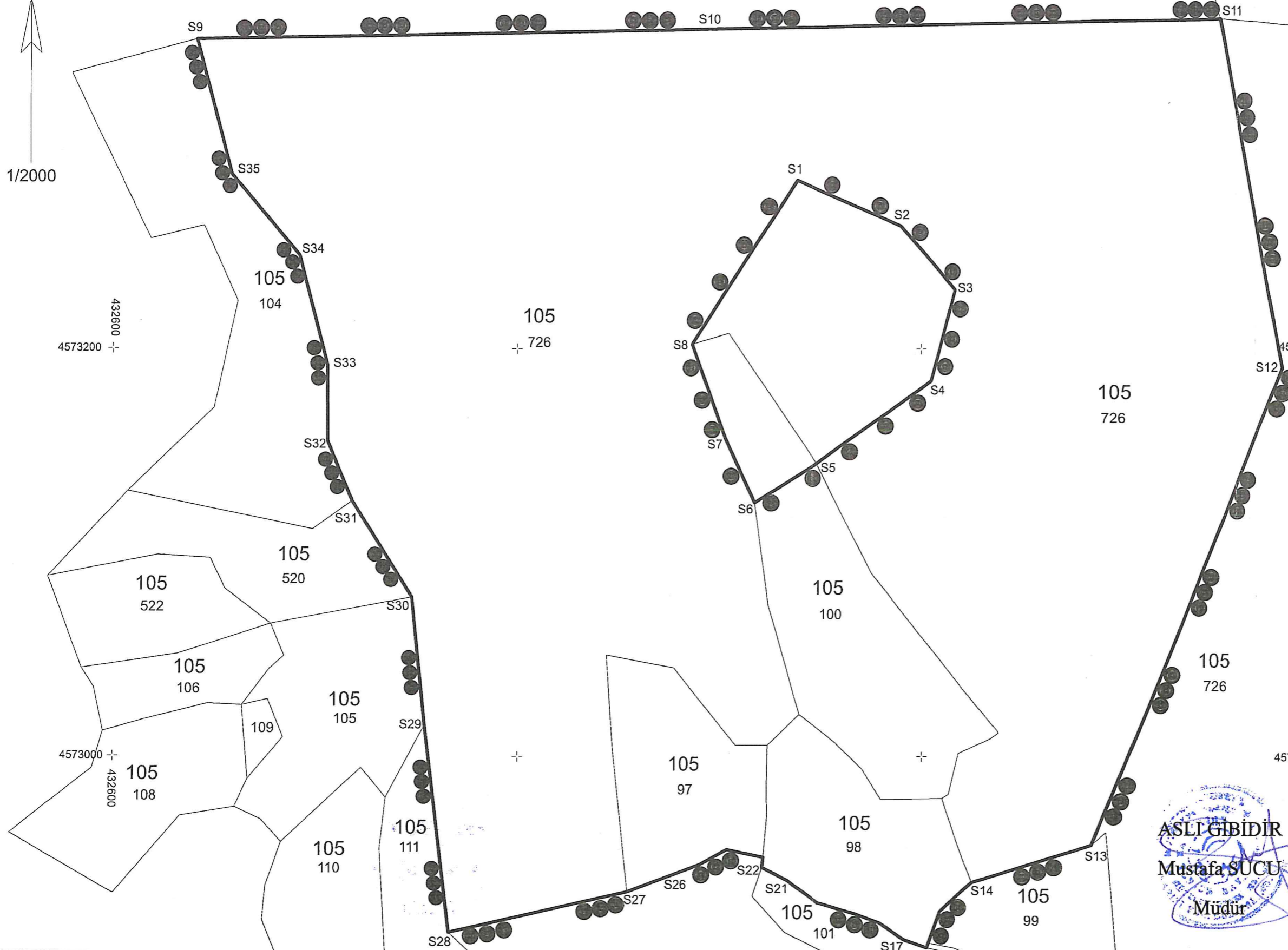


İL	ZONGULDAK
İLÇE	GÖKÇEBEY
KÖY	BODAÇ

BODAÇ KÖYÜ ARKEOLOJİK SİT ALANI KARAR EKİ HARİTA



1/2000



KOORDİNE ÖZET ÇİZELGESİ UTM 3 ED 50

N. No	Y	X
S1	432938.753	4573282.572
S2	432990.016	4573260.219
S3	433017.435	4573228.925
S4	433004.917	4573184.219
S5	432948.200	4573143.740
S6	432917.780	4573124.520
S7	432903.560	4573155.760
S8	432886.820	4573202.280
S9	432641.410	4573351.190
S10	432894.833	4573356.267
S11	433148.256	4573361.344
S12	433179.635	4573190.498
S13	433084.393	4572956.702
S14	433025.460	4572938.540
S15	433009.170	4572924.430
S16	433002.490	4572906.750
S17	432991.130	4572910.720
S18	432979.380	4572918.740
S19	432967.580	4572923.150
S20	432948.530	4572928.510
S21	432933.570	4572939.300
S22	432921.240	4572945.860
S23	432921.706	4572950.838
S24	432903.970	4572954.630
S25	432890.260	4572947.210
S26	432876.010	4572942.030
S27	432854.428	4572934.028
S28	432766.106	4572914.165
S29	432754.180	4573015.340
S30	432747.990	4573078.090
S31	432718.590	4573125.300
S32	432706.580	4573154.740
S33	432706.390	4573192.240
S34	432692.560	4573245.790
S35	432658.700	4573285.150

ASLI GIBİDİR
Mustafa SUCU
Müdür

	I.DERECE ARKEOLOJİK SİT SINIRI
	III.DERECE ARKEOLOJİK SİT SINIRI
	KADASTRAL PARSEL SINIRI

Yusuf Yekta GÜZEL
Yusuf Yekta GÜZEL
Harita Mühendisi

HAZIRLAYANLAR

Yılmaz
Yılmaz ŞAŞMAZ
Arkeolog

Karabük Kültür Varlıklarını Koruma Bölge Kurulu'nun 26.02.2021 gün ve 6619 sayılı kararı eki haritadır