

T.C.
KÜLTÜR ve TURİZM BAKANLIĞI
KÜTAHYA KÜLTÜR VARLIKLARINI KORUMA BÖLGE KURULU
KARAR

Toplantı Tarihi ve No : 26.11.2020-329
Karar Tarihi ve No : 26.11.2020-5976

43.01/949
Toplantı Yeri
KÜTAHYA

Kütahya ili, Altıntaş ilçesi, Karaağaç köyü, Afyonluk mevki 1949 parsel sınırları içerisinde yer alan Karaağaç Nekropolünün tescil edilmesine ilişkin; Kütahya Kültür Varlıklarını Koruma Bölge Kurulu Müdürlüğünün 07.08.2020 tarih ve E.568173 sayılı yazısı ve ekleri, faaliyetleri etkilenen kurumlardan kurum görüşlerinin bildirilmesinin istendiği Kütahya Kültür Varlıklarını Koruma Bölge Kurulu Müdürlüğünün 31.08.2020 tarih ve E.635494 sayılı yazısı, alana ilişkin kadastro haritasının istendiği Kütahya Kültür Varlıklarını Koruma Bölge Kurulu Müdürlüğünün 31.08.2020 tarih ve E.635713 sayılı yazısı, istenen kurum görüşlerinin iletildiği; Altıntaş Belediye Başkanlığı, Fen İşleri Müdürlüğünün 01.09.2020 tarih ve 339/731 sayılı yazısı, Kütahya Valiliği Kadastro Müdürlüğünün 02.09.2020 tarih ve E.2144752 sayılı yazısı ve eki, Karayolları Genel Müdürlüğü, 14. Bölge Müdürlüğünün 02.09.2020 tarih ve E.196028 sayılı yazısı, Tarım ve Orman Bakanlığı, Doğa Koruma ve Milli Parklar Genel Müdürlüğünün 03.09.2020 tarih ve E.2475658 sayılı yazısı, Kütahya Valiliği Çevre ve Şehircilik İl Müdürlüğünün 08.09.2020 tarih ve E.19224 sayılı yazısı, Enerji ve Tabii Kaynaklar Bakanlığı, Maden ve Petrol İşleri Genel Müdürlüğünün 08.09.2020 tarih ve E.2020083433 sayılı yazısı ve eki, Kütahya İl Özel İdaresi, İmar ve Kentsel İyileştirme Müdürlüğünün 02.10.2020 tarih ve E.10621 sayılı yazısı, İller Bankası Anonim Şirketi, Mekansal Planlama Dairesi Başkanlığı'nın 12.10.2020 tarih ve E.35341 sayılı yazısı ile Kütahya Kültür Varlıklarını Koruma Bölge Kurulu Müdürlüğü uzmanlarınca hazırlanan Müdürlük evrakına 20.11.2020 tarih ve 482481 sayı ile kayıtlı rapor okundu, ekleri ve işlem dosyası incelendi, yapılan görüşmeler sonucunda;

Kütahya ili, Altıntaş ilçesi, Karaağaç köyü, Afyonluk mevki 1949 parsel sınırları içerisinde yer alan Karaağaç Nekropolünün, Kütahya Kültür Varlıklarını Koruma Bölge Kurulu Müdürlüğü uzmanlarınca hazırlanan 07.08.2020 tarih ve E.568173 sayılı uzman raporu doğrultusunda; 1. Derece Arkeolojik Sit olarak tescil edilmesine, alana yönelik hazırlanan tescil fişi, 1/25000 ölçekli harita ve kadastro paftasının onaylanmasına ve sit sınırları içerisinde Kültür Varlıklarını Koruma Yüksek Kurulu'nun 05.11.1999 tarih ve 658 sayılı ilke kararının geçerli olduğuna, yapılan izinsiz çalışmalar hakkında suç duyurusunda bulunulmasına, adli tahkikat tamamlandıktan sonra alanda yapılan izinsiz uygulamalar sonucu ortaya çıkan mezarlara yönelik Müze Müdürlüğü tarafından temizlik çalışması yapılmasına, yapılan çalışmanın dökümantasyonu yapıldıktan sonra Müze Müdürlüğü denetiminde ilgili yerel idaresi imkanları ile elenmiş kendi dolgu toprağı kullanılarak kapatılmasına, karar verildi.

AVRUPA KONSEYİ	DOĞAL ve KÜLTÜREL VARLIKLARI KORUMA ENVANTERİ D.K.V.K.E	SİT	ENVANTER NO:
TÜRKİYE	KÜLTÜR VARLIKLARI VE MÜZELER GENEL MÜDÜRLÜĞÜ		HARİTA NO:
İLİ: Kütahya	İLÇESİ: Altıntaş	MAHALLE,KÖY VEYA MEVKİİ: Karaağaç Köyü, Afyonluk Mevkii.	KADASTRO: PAFTA: ADA: PARSEL: 1949

ADI: Karaağaç Nekropolü

GENEL TANIMI: Kütahya ili, Altıntaş ilçesi, Karaağaç köyü, Afyonluk mevkiinde yer alan Nekropol Alanı, Karaağaç köyünün yaklaşık 1.5 km. doğusunda yer almaktadır. Bahse konu alanda yapılan yüzey araştırmasında; taşınmazların yüzeyinde çeşitli etkenlerle üzeri açılmış durumda mimari unsurlar ile karşılaşmıştır. Bu unsurların görülebilen kısımları göz önünde bulundurularak, alanın bir nekropol olarak kullanıldığı düşünülmektedir. Söz konusu taşınmazlar, tarımsal faaliyetler için kullanıldığından arazi üzerinde, mezar olduğunu düşündüğümüz mimari yapıların boşluk kısımlarında çökmeler oluşmuştur. Yüzeyde herhangi bir Taşınır Kültür Varlığı izine rastlanamamıştır ancak bahse konu mimari parçalar göz önünde bulundurularak, alanın Taşınmaz Kültür Varlığı olduğu düşünülmektedir.

ŞİMDİKİ TEHLİKELER: Kaçak kazı ve doğal tahribata açık

KORUMA DERECE: 1. Derece Arkeolojik Sit

ŞİMDİKİ DURUM:

SİT POTANSİYELİ: 1. Derece Arkeolojik Sit

HAZIRLAYANLAR: 19.11.2020

Oğuzhan PEKŞEN
Arkeolog

Cem PALA
Arkeolog

ŞİMDİKİ KORUMA: Korumasız

KONTROL EDEN:

Mehmet Ali KARAKAYA
Müdür V.

ÖNERİLEN KORUMA: Jandarma ve Karaağaç köyü Muhtarlığı

KURUL KARARLARI NO:

YAYIN DİZİSİ:

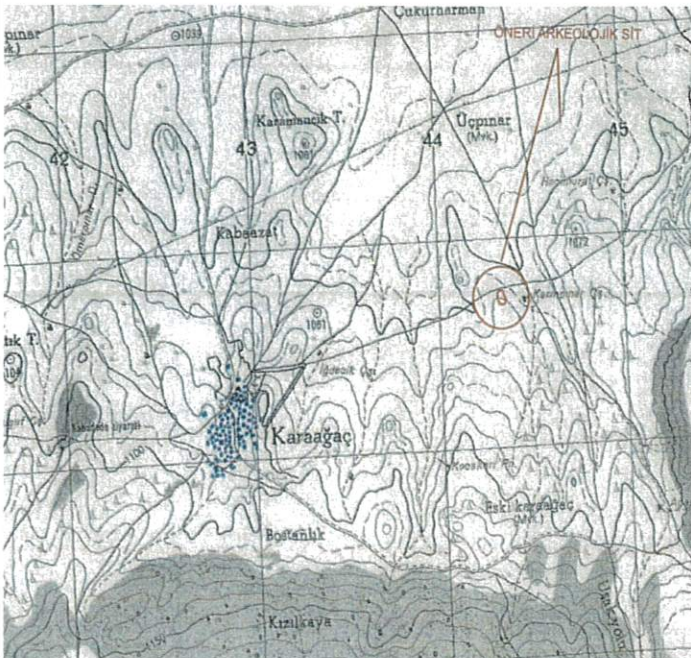
/ / 2020



GÖZLEMLER:

REVİZYON:

KURUL KARARI:

HARİTALAR, FOTOĞRAFLAR:





T.C.
KÜLTÜR VE TURİZM BAKANLIĞI
Kütahya Kültür Varlıklarını
Koruma Bölge Kurulu Müdürlüğü

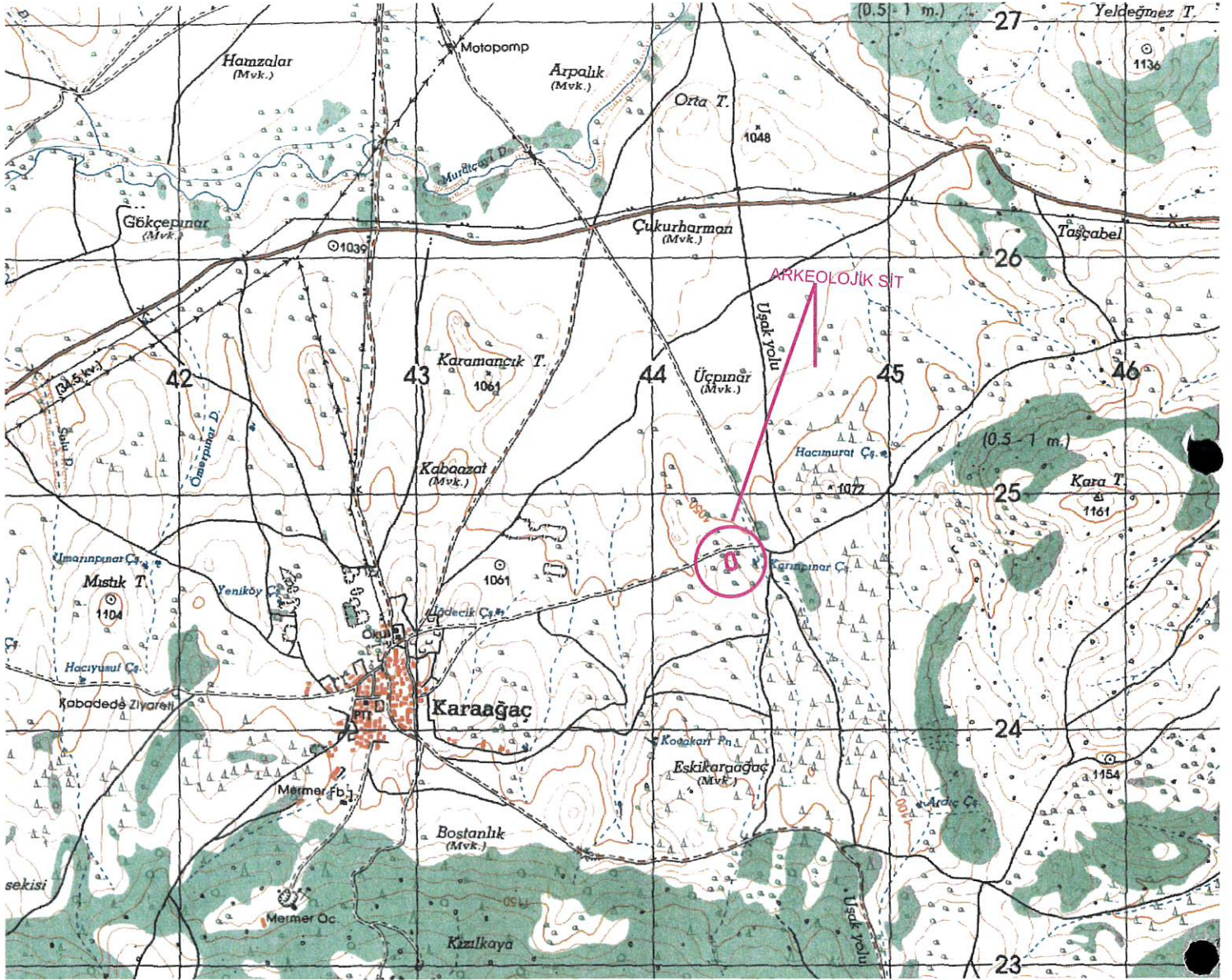
KÜTAHYA KÜLTÜR VARLIKLARINI
KORUMA BÖLGE KURULU MÜDÜRLÜĞÜ
26/11/2020 TARİH VE. 5976
SAYILI KARAR EKİDİR .


Oğuzhan PEKŞEN
Arkeolog

ASLI GİBİDİR

Mehmet Ali KARAKAYA
Müdür

KÜTAHYA İLİ ALTINTAŞ İLÇESİ KARAAĞAÇ KÖYÜ 1.DERECE ARKEOLOJİK SİT



1 DERECE ARKEOLOJİK SİT KOORDİNE ÖZET(UTM 6 ED50)

Nokta No	Y	X
1	244313.278	4324695.673
2	244318.955	4324680.765
3	244342.400	4324677.825
4	244355.560	4324693.150
5	244349.383	4324709.539
6	244343.082	4324727.239
7	244338.324	4324748.069
8	244313.149	4324743.328
9	244309.326	4324728.904

1 DERECE ARKEOLOJİK SİT KOORDİNE ÖZET(UTM 3 ED50)

Nokta Adı	Y	X
1	504003.728	4322272.922
2	504009.892	4322258.215
3	504033.411	4322256.051
4	504046.054	4322271.795
5	504039.342	4322287.965
6	504032.464	4322305.441
7	504027.023	4322326.094
8	504002.029	4322320.527
9	503998.685	4322305.991

Pafta Adı: J24D4-1

—●— : Arkeolojik Sit
Alan:2286.00 m²

T.C
KÜLTÜR VE TURİZM BAKANLIĞI
Kütahya Kültür Varlıkları
Koruma Bölge Kurulu Müdürlüğü

KÜTAHYA
KÜLTÜR VARLIKLARINI KORUMA
BÖLGE KURULU MÜDÜRLÜĞÜ
26/11/2020 TARİH VE 5976
SAYILI KARAR EKİDİR

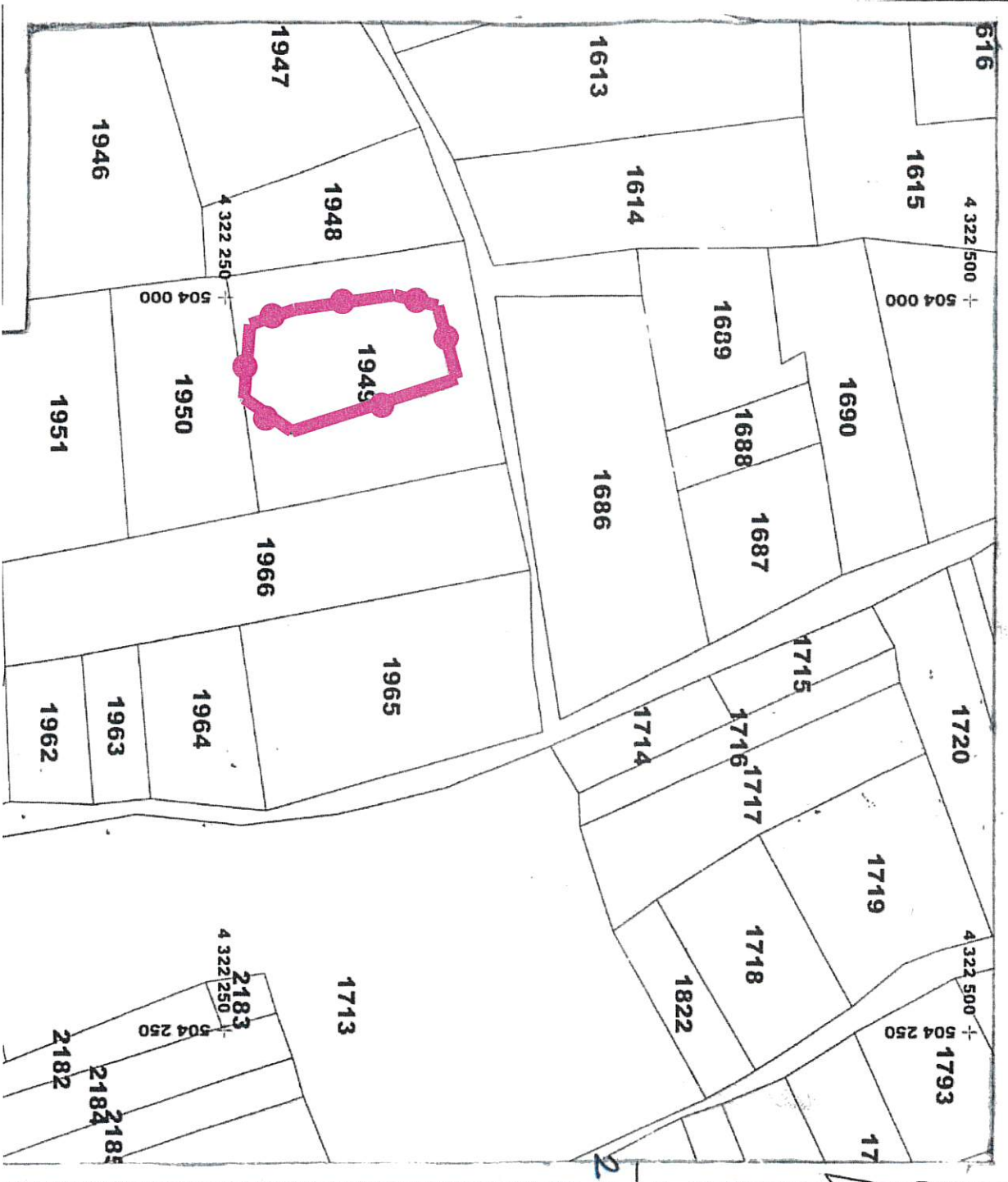
ONANDI

Oğuzhan PEKŞEN
Arkeolog

Mehmet Ali SARAKAYA

T.C. KÜLTÜR VE TURİZM BAKANLIĞI
KÜLTÜR VARLIKLARINI KORUMA BÖLGE KURULU MÜDÜRLÜĞÜ
KÜTAHYA

KÜTAHYALI ALTINTAŞ İLÇESİ KARAAĞAÇ KÖYÜ 1 DERCE ARKEOLOJİK SİT



Pafta Adı: J24D4-1

: Arkeolojik Sit
Alan: 2286.00 m²

1 DERCE ARKEOLOJİK SİT KOORDİNE ÖZETİ(UTM, 3 ED50)

Nokta Adı	Y	X
1	504003.728	4322272.922
2	504009.892	4322258.215
3	504033.411	4322256.051
4	504046.054	4322271.795
5	504039.342	4322287.965
6	504032.464	4322305.441
7	504027.023	4322326.094
8	504002.029	4322320.527
9	503998.685	4322305.991

KÜLTÜR VE TURİZM BAKANLIĞI
Kütahya Kültür Varlıklarını
Koruma Bölge Kurulu Müdürüğü

KÜTAHYA
KÜLTÜR VARLIKLARINI KORUMA
BÖLGE KURULU MÜDÜRLÜĞÜ
26/11/2020 TARİH VE 5976
SAYILI KARAR EKİDİR

ONANDI

Oğuzhan PEKŞEN
Arkeolog

Mehmet Ali KARAKAYA
Müdür V.