

T.C.
KÜLTÜR ve TURİZM BAKANLIĞI
KÜTAHYA KÜLTÜR VARLIKLARINI KORUMA BÖLGE KURULU
KARAR

Toplantı Tarihi ve No : 23.12.2020-333
Karar Tarihi ve No : 23.12.2020-6034


43.09/13
Toplantı Yeri
KÜTAHYA

Kütahya ili, Aslanapa ilçesi, Cumhuriyet Mahallesi sınırları içerisinde yer alan, Eskişehir Kültür ve Tabiat Varlıklarını Koruma Kurulunun 19.09.2002 tarih ve 2114 sayılı kararı ile 1. (birinci) derece arkeolojik sit olarak tescil edilen Aslanapa Höyük'e ilişkin; Taşınmaz Ulusal Envanter Sistemi (TUES) Projesi kapsamında sınırları sayısallaştırılarak revize edilmesine, Kütahya Kültür Varlıklarını Koruma Bölge Kurulu Müdürlüğü uzmanlarınca hazırlanan 18.12.2020 tarih ve 522536 sayı ile kayıtlı rapor okundu, ekleri ve işlem dosyası incelendi, yapılan görüşmeler sonucunda;

Kütahya ili, Aslanapa ilçesi, Cumhuriyet Mahallesi sınırları içerisinde yer alan, Aslanapa Höyük sit sınırlarının sayısallaştırılmasına yönelik Kütahya Kültür Varlıklarını Koruma Bölge Kurulu Müdürlüğü uzmanlarınca yapılan çalışma sonucunda hazırlanan Aslanapa Höyük 1. (birinci) derece arkeolojik sit sınırlarını yeniden düzenleyen 1/25000 ölçekli sit haritası, kadastro paftası, şerh konulacak parseller listesi ve tescil fişinin onaylanmasının uygun olduğuna, söz konusu alanda Kültür Varlıklarını Koruma Yüksek Kurulunun 05.11.1999 tarih ve 658 sayılı ilke kararının geçerli olduğuna, karar verildi.



T.C
KÜLTÜR VE TURİZM BAKANLIĞI
Kütahya Kültür Varlıklarını
Koruma Bölge Kurulu Müdürlüğü
KÜTAHYA
KÜLTÜR VARLIKLARINI KORUMA
BÖLGE KURULU MÜDÜRLÜĞÜ
23/12/2020 TARİH VE 6034
SAYILI KARAR EKİDİR


Enes APA
Harita Müh.

ASLI GİBİDİR

Mehmet Ali KARAKAYA
Müdür V.

AVRUPA KONSEYİ	DOĞAL ve KÜLTÜREL VARLIKLARI KORUMA ENVANTERİ D.K.V.K.E	SİT	ENVANTER NO:
TÜRKİYE	KÜLTÜR VARLIKLARI VE MÜZELER GENEL MÜDÜRLÜĞÜ		HARİTA NO: J23-C1
İLİ: KÜTAHYA	İLÇESİ: ASLANAPA	MAHALLE,KÖY VEYA MEVKİİ: Cumhuriyet Mahallesi, Üyük Mevkii	KADASTRO: PAFTA: ADA: PARSEL:

ADI: ASLANAPA HÖYÜK

GENEL TANIM: Kütahya ili, Aslanapa ilçesi, Cumhuriyet Mahallesi, Üyük Mevkiinde ilçe merkezinin yaklaşık 700 m güneyinde yer almaktadır. Yaklaşık 140 m çapında; 5 m yüksekliğinde bir höyüktür. 1991 yılında Turan EFE tarafından bölgede gerçekleştirilen araştırmalar sırasında detaylı olarak incelenmiştir. Yüzey toplamalarından ele geçen çanak çömleğe dayanılarak höyükte Erken Kalkolitik Çağ, Orta Kalkolitik Çağ ve Erken Tunç Çağı I. evre yerleşmeleri olduğu ileri sürülmektedir. Bunun yanı sıra Erken Tunç Çağı II. evreye tarihlenebilecek birkaç parça buluntu da ele geçmiştir.

ŞİMDİKİ TEHLİKELER:


ŞİMDİKİ DURUM: Bir kısmı tarım arazisi olarak kullanılmaktadır.

SİT POTANSİYELİ: 1.derece arkeolojik sit

KORUMA DERECESİ: 1. (Bir)


ŞİMDİKİ KORUMA:

HAZIRLAYANLAR: 11.12.2020


Burcu ÜREN
Arkeolog


Enes APA
Harita Hühendisi

ÖNERİLEN KORUMA: Kolluk Kuvvetleri

KONTROL EDEN: Kütahya Kültür Varlıklarını Koruma Bölge Kurulu Müdür V.
Mehmet Ali KARAKAYA 

KURUL KARARLARI NO:


YAYIN DİZİSİ: Turan EFE, 1991 yılı Kütahya, Eskişehir, Bilecik illerinde yapılan yüzey araştırmaları

REVİZYON:

GÖZLEMLER

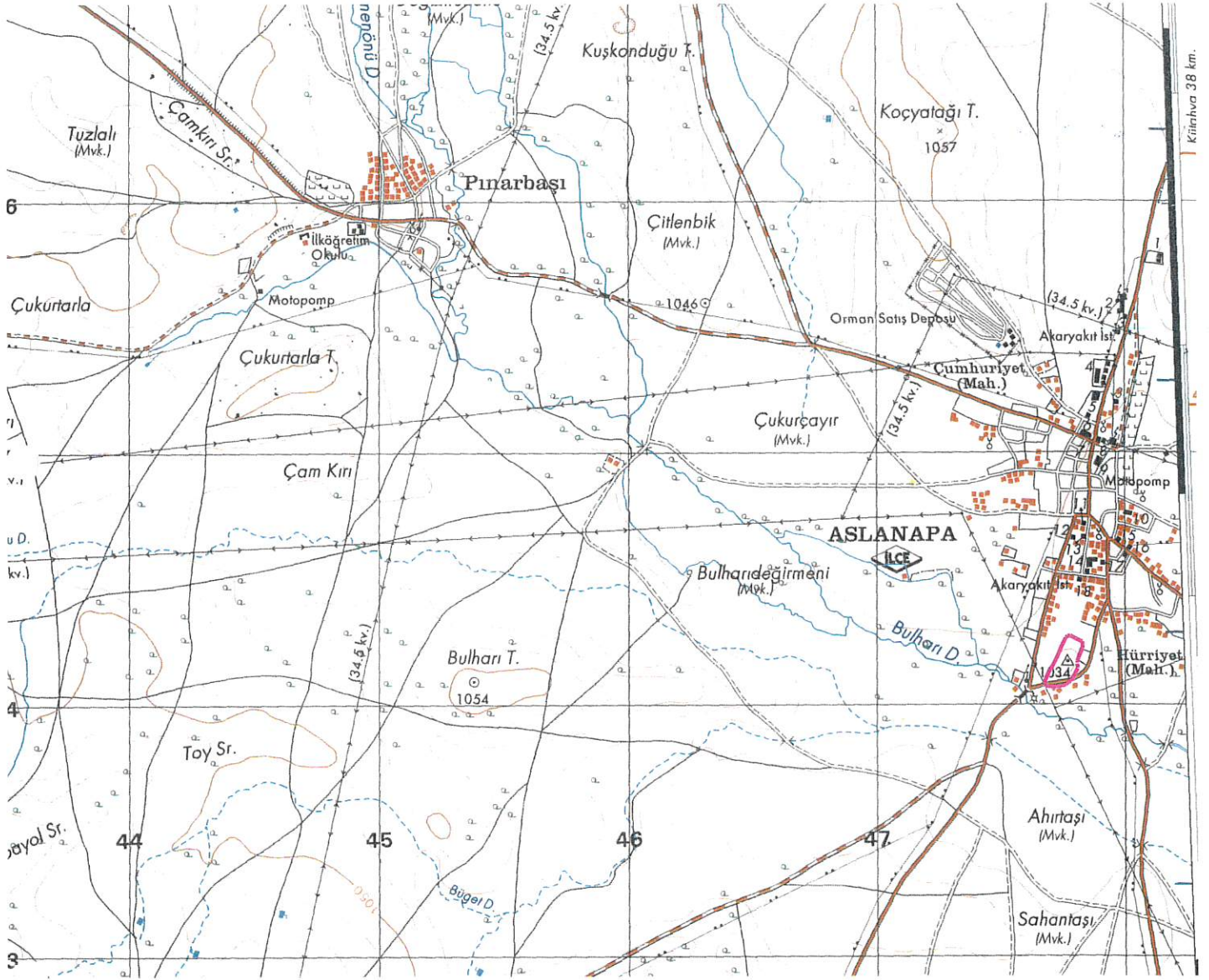
KURUL ONAYI:

FOTOĞRAFLAR:



KÜTAHYA,ASLANAPA,CUMHURİYET MAHALLESİ
ASLANAPA HÖYÜK I.DERECE ARKEOLOJİK SİT

K
1/25000



KOORDİNE ÖZET ÇİZELGESİ(UTM3 DERECE ED50) KOORDİNE ÖZET ÇİZELGESİ(UTM 6 DERECE ED50)

NoktaAdı	Y	X
1	488794.087	4342054.810
2	488791.926	4342040.405
3	488791.720	4342064.652
4	488786.114	4342068.205
5	488783.937	4342022.826
6	488770.019	4341962.301
7	488769.896	4341965.968
8	488769.434	4341959.390
9	488768.956	4341970.761
10	488768.760	4341989.359
11	488768.639	4341985.700
12	488768.518	4341982.041
13	488768.417	4341978.992
14	488768.316	4341975.942
15	488766.317	4341953.755
16	488760.363	4341943.574
17	488764.599	4342079.354
18	488755.824	4341935.544
19	488749.939	4341927.436
20	488744.456	4341920.414
21	488743.432	4342090.829
22	488737.025	4341910.840
23	488730.021	4341904.284
24	488732.279	4342089.515
25	488724.679	4342083.707
26	488718.141	4341896.921
27	488714.269	4342064.188
28	488705.257	4341893.792
29	488708.218	4342054.288
30	488690.065	4342014.489
31	488679.262	4341891.624
32	488679.677	4341995.642
33	488669.693	4341978.803
34	488660.406	4341891.575
35	488647.033	4341945.213
36	488634.914	4341894.439
37	488635.088	4341920.021
38	488631.684	4341898.587
39	488631.435	4341911.388
40	488630.562	4341905.357

Nokta No	Y	X
1	747831.723	4344236.150
2	747830.040	4344221.676
3	747829.030	4344245.912
4	747823.308	4344249.278
5	747822.635	4344203.835
6	747810.724	4344142.862
7	747810.480	4344146.524
8	747810.236	4344139.932
9	747809.381	4344151.285
10	747808.569	4344169.872
11	747808.569	4344166.210
12	747808.569	4344162.548
13	747808.569	4344159.496
14	747808.569	4344156.444
15	747807.306	4344134.195
16	747801.690	4344123.818
17	747801.428	4344259.713
18	747797.418	4344115.639
19	747791.802	4344107.338
20	747786.553	4344100.136
21	747779.885	4344270.484
22	747779.441	4344090.317
23	747772.655	4344083.531
24	747768.777	4344268.801
25	747761.372	4344262.742
26	747761.022	4344075.776
27	747751.610	4344242.882
28	747748.244	4344072.221
29	747745.888	4344232.784
30	747729.057	4344192.391
31	747722.325	4344069.192
32	747719.286	4344173.204
33	747709.871	4344156.037
34	747703.475	4344068.519
35	747688.328	4344121.703
36	747677.893	4344070.538
37	747677.219	4344096.121
38	747674.527	4344074.578
39	747673.853	4344087.369
40	747673.180	4344081.310

1.Derece Arkeolojik Sit

T.C
KÜLTÜR VE TURİZM BAKANLIĞI
Kütahya Kültür Varlıklarını
Koruma Bölge Kurulu Müdürlüğü

KÜTAHYA
KÜLTÜR VARLIKLARINI KORUMA
BÖLGE KURULU MÜDÜRLÜĞÜ
23/12 /2020 TARİH VE 6034
SAYILI KARAR EKİDİR

Eneş APA
Harita Mühendisi



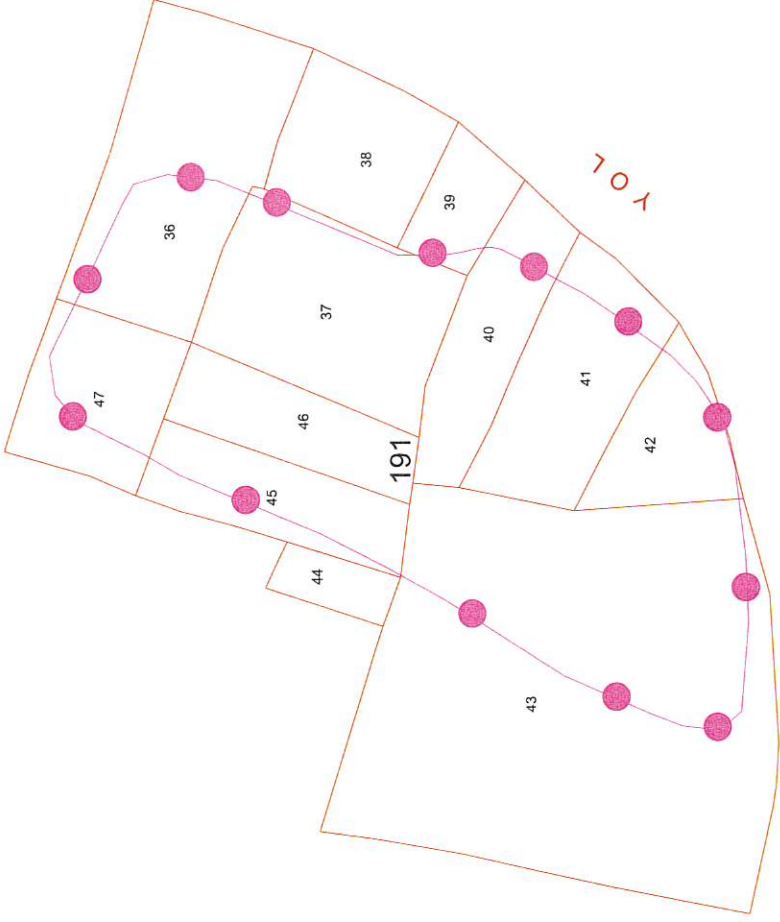
KÜTAHYA İLİ, ASLANA A İLÇESİ, CUMHURİYET MAHALLESİ
ASLANAPA HÖYÜK BİRİNCİ DERECE ARKEOLOJİK SİT

Öneri Arkeolojik sit

UTM 3. derecelik dilime esas Avrupa 1950 (ED50)
DATUMU KOORDİNAT DEĞERLERİ

UTM3 ED50 KOORDİNE ÖZET ÇİZELGESİ

No/Alan	Y	X
1	488764.087	4342064.810
2	488764.926	4342040.406
3	488761.720	4342064.662
4	488763.037	4342064.662
5	488763.037	4342062.826
6	488770.019	4341962.301
7	488769.896	4341965.868
8	488769.434	4341959.390
9	488768.760	4341969.259
10	488768.760	4341969.259
11	488768.639	4341985.700
12	488768.518	4341982.041
13	488768.397	4341978.382
14	488768.276	4341974.723
15	488768.155	4341971.064
16	488768.034	4341967.405
17	488767.913	4341963.746
18	488767.792	4341960.087
19	488767.671	4341956.428
20	488744.456	4341920.414
21	488743.432	4342060.829
22	488737.025	4341970.840
23	488732.279	4342068.515
24	488724.679	4342083.707
25	488718.141	4341899.921
26	488714.269	4342064.188
27	488708.218	4342064.286
28	488690.085	4342014.489
29	488679.262	4341891.624
30	488669.085	4341978.803
31	488660.006	4341891.575
32	488647.033	4341845.213
33	488634.014	4341894.439
34	488621.031	4341943.665
35	488611.684	4341998.587
36	488603.155	4341911.388
37	488590.582	4341905.357



T.C


KÜLTÜR VE TURİZM BAKANLIĞI
Kütahya Kültür Varlıklarını
Koruma Bölge Kurulu Müdürlüğü

KÜTAHYA

KÜLTÜR VARLIKLARINI KORUMA
BÖLGE KURULU MÜDÜRLÜĞÜ
23/12/2020 TARİH VE 6034

SAYILI KARAR EKİDİR

ASLI GİBİDİR.



Enes APA
Harita Mühendisi

Mehmet Ali KARAKAYA
Müdür V.

KÜTAHYA KÜLTÜR VARLIKLARINI KORUMA BÖLGE KURULU'NUN 23/12/2020 TARİH VE 6034 SAYILI KARARI İLE TESCİLLENEN I.(BİRİNCİ) DERECE ARKEOLOJİK SİT İÇERİSİNDE KALAN PARSELLERİN LİSTESİ

SIRA NO	İLİ	İLÇESİ	MAHALLESİ	PAFTA	ADA	PARSEL	PARSELİN ŞERH KONULACAK KISMI
1	KÜTAHYA	ASLANAPA	CUMHURİYET		191	36	Bir Kısım
2	KÜTAHYA	ASLANAPA	CUMHURİYET		191	37	Büyük Bir Kısım
3	KÜTAHYA	ASLANAPA	CUMHURİYET		191	39	Bir Kısım
4	KÜTAHYA	ASLANAPA	CUMHURİYET		191	40	Büyük Bir Kısım
5	KÜTAHYA	ASLANAPA	CUMHURİYET		191	41	Büyük Bir Kısım
6	KÜTAHYA	ASLANAPA	CUMHURİYET		191	42	Büyük Bir Kısım
7	KÜTAHYA	ASLANAPA	CUMHURİYET		191	43	Bir Kısım
8	KÜTAHYA	ASLANAPA	CUMHURİYET		191	45	Büyük Bir Kısım
9	KÜTAHYA	ASLANAPA	CUMHURİYET		191	46	Tamamı
10	KÜTAHYA	ASLANAPA	CUMHURİYET		191	47	Büyük Bir Kısım

T.C.

KÜLTÜR VE TURİZM BAKANLIĞI
Kütahya Kültür Varlıklarını
Koruma Bölge Kurulu Müdürlüğü

KÜTAHYA
KÜLTÜR VARLIKLARINI KORUMA
BÖLGE KURULU MÜDÜRLÜĞÜ
23.12.2020 TARİH VE 6034
SAYILI KARAR EKİDİR


Enes APA
Harita Mühendisi


Mehmet Ali KARAKAYA
Müdür.V