

T.C.
KÜLTÜR ve TURİZM BAKANLIĞI
KÜTAHYA KÜLTÜR VARLIKLARINI KORUMA BÖLGE KURULU
KARAR

Toplantı Tarihi ve No : 28.01.2021- 337
Karar Tarihi ve No : 28.01.2021- 6070

64.05/136
Toplantı Yeri
KÜTAHYA

Uşak ili, Ulubey ilçesi, Avgan Mahallesi'nde yer alan, Mehmet Beyin Deresi Arkeolojik Yerleşimi ve Nekropolünün 1. derece arkeolojik sit olarak tescil edilmesi istemine ilişkin; Uşak Valiliği İl Kültür ve Turizm Müdürlüğü'nün 01.11.2019 tarih ve E.900047 sayılı yazısı ve ekleri, Kütahya Kültür Varlıklarını Koruma Bölge Kurulu Müdürlüğü'nün 02.12.2019 tarih ve E.989854 sayılı yazısı ve eki ile 28.02.2020 tarih ve E.191660 sayılı yazısı ve eki, Uşak Valiliği İl Kültür ve Turizm Müdürlüğü'nün 05.03.2020 tarih ve E.211559 sayılı yazısı ve ekleri, Kütahya Kültür Varlıklarını Koruma Bölge Kurulu Müdürlüğü'nün 13.03.2020 tarih ve E.243223 sayılı yazısı ve eki, kurum görüşlerinin bildirilmesinin istendiği, Kütahya Kültür Varlıklarını Koruma Bölge Kurulu Müdürlüğü'nün 14.07.2020 tarih ve E.505500 sayılı yazısı ve eki, alana ilişkin kadastro haritasının istendiği Kütahya Kültür Varlıklarını Koruma Bölge Kurulu Müdürlüğü'nün 23.07.2020 tarih ve E.530409 sayılı yazısı ve eki, istenen kurum görüşlerinin iletildiği; Doğa Koruma ve Milli Parklar Genel Müdürlüğü'nün 17.07.2020 tarih ve E.2008034 sayılı yazısı, İller Bankası Anonim Şirketi, Mekansal Planlama Dairesi Başkanlığı'nın 17.07.2020 tarih ve E.24614 sayılı yazısı, Karayolları 2. Bölge Müdürlüğü'nün 10.08.2020 tarih ve E.174696 sayılı yazısı, Kültür ve Turizm Bakanlığı, Yatırım ve İşletmeler Genel Müdürlüğü'nün 17.08.2020 tarih ve E.593099 sayılı yazısı, Maden ve Petrol İşleri Genel Müdürlüğü'nün 14.08.2020 tarih ve E.428890 sayılı yazısı ve eki, Uşak Valiliği Çevre ve Şehircilik İl Müdürlüğü'nün 07.09.2020 tarih ve E.12999 sayılı yazısı ve ekleri, Kütahya Kültür Varlıklarını Koruma Bölge Kurulu Müdürlüğü'nün 08.10.2020 tarih ve E.753815 sayılı yazısı ve eki, Eskişehir Valiliği Çevre ve Şehircilik İl Müdürlüğü'nün 02.11.2020 tarih ve E-58346687-250-23822 sayılı yazısı ve eki Eskişehir Tabiat Varlıklarını Koruma Bölge Komisyonununun 27.10.2020 tarih 512 sayılı kararı, alana ilişkin kadastro haritasının iletildiği Uşak Valiliği Kadastro Müdürlüğü'nün 08.12.2020 tarih ve E-85297090-170.03.01-3258877 sayılı yazısı ve eki ile Kütahya Kültür Varlıklarını Koruma Bölge Kurulu Müdürlüğü uzmanlarınca hazırlanan Müdürlük evrakına 22.01.2021 tarih ve 572630 sayı ile kayıtlı rapor okundu, ekleri ve işlem dosyası incelendi, yapılan görüşmeler sonucunda;

Uşak ili, Ulubey ilçesi, Avgan Mahallesi'nde yer alan, Mehmet Beyin Deresi Arkeolojik Yerleşimi ve Nekropolünün Uşak Müze Müdürlüğü uzmanlarınca hazırlanan 22.10.2019 tarihli rapor doğrultusunda 1. derece arkeolojik sit olarak tescil edilmesine, alana ilişkin hazırlanan sit sınırlarını gösteren 1/25000 ölçekli harita, kadastral harita, tescil fişi ve parsellere şerh listesinin onaylanmasına; söz konusu alanda Kültür Varlıklarını Koruma Yüksek Kurulununun 05.11.1999 tarih ve 658 sayılı ilke kararının geçerli olduğuna, karar verildi.



AVRUPA KONSEYİ	DOĞAL ve KÜLTÜREL VARLIKLARI KORUMA ENVANTERİ D.K.V.K.E	SİT	ENVANTER NO:
TÜRKİYE	KÜLTÜR VARLIKLARI VE MÜZELER GENEL MÜDÜRLÜĞÜ		HARİTA NO:


İLİ: UŞAK	İLÇESİ: ULUBEY	MAHALLE,KÖY VEYA MEVKİİ: Avgan Köyü Mehmet Bey nderesi Mevki.	KADASTRO: PAFTA: ADA: PARSEL:
-----------	----------------	--	----------------------------------

ADI: MEHMETBEYİNDERESİ ARKEOLOJİK YERLEŞİMİ VE NEKROPOLÜ

GENEL TANIMI: Arkeolojik Yerleşim ve nekropol alanı Avgan Köyünün yaklaşık 5 km doğusunda, kanyonun üst kısımlarından Banaz Çayı kıyısına kadar uzanan dik burunda yer almaktadır. Banaz Çayı kenarında iki katlı kerpiç evin hemen kenarından başlayan ve batıya doğru uzanan tarlalarda ve üst kısımlarında tunç dönemi seramik parçalarının yanı sıra bol miktarda pithos parçalarına rastlanmıştır. Geçmiş yıllarda yapıldığı anlaşılan üzeri ot ve toprakla kapanmış kaçak kazı çukurları da görülmektedir. Tepenin üst kısmında yaklaşık 2m. yüksekliğinde ve 20 x15m. ölçülerinde bir yığma tepenin yine geçmiş yıllarda kazılarak tahrip edildiği görülmektedir. Yaptığımız yüzey incelemesinde söz konusu yerleşimin Tunç dönemine ait bir yerleşim ve nekropolü olduğu tespit edilmiştir..


ŞİMDİKİ TEHLİKELER: Kaçak kazı	KORUMA DERECESİ: I. Derece Ark. Sit.
ŞİMDİKİ DURUM: -	HAZIRLAYANLAR: 25.10.2019 Sudık DOĞAN Arkeolog, Sevil ARSLAN Sanat Tarihçisi, Yagmur Burcu BUNSUZ Arkeolog
SİT POTANSİYELİ: I. Derece Arkeolojik	KONTROL EDEN: Şerif SÖYLEER Müze Müdürü
ŞİMDİKİ KORUMA: Korumasız	KURUL KARARLARI NO: / / 2019
ÖNERİLEN KORUMA: Jandarma ve Avgan Köyü Muhtarlığı	REVİZYON:
YAYIN DİZİSİ:	KURUL KARARI:
GÖZLEMLER:	

HARİTALAR,FOTOĞRAFLAR:



T.C
KÜLTÜR VE TURİZM BAKANLIĞI
Kütahya Kültür Varlıklarını
Koruma Bölge Kurulu Müdürlüğü

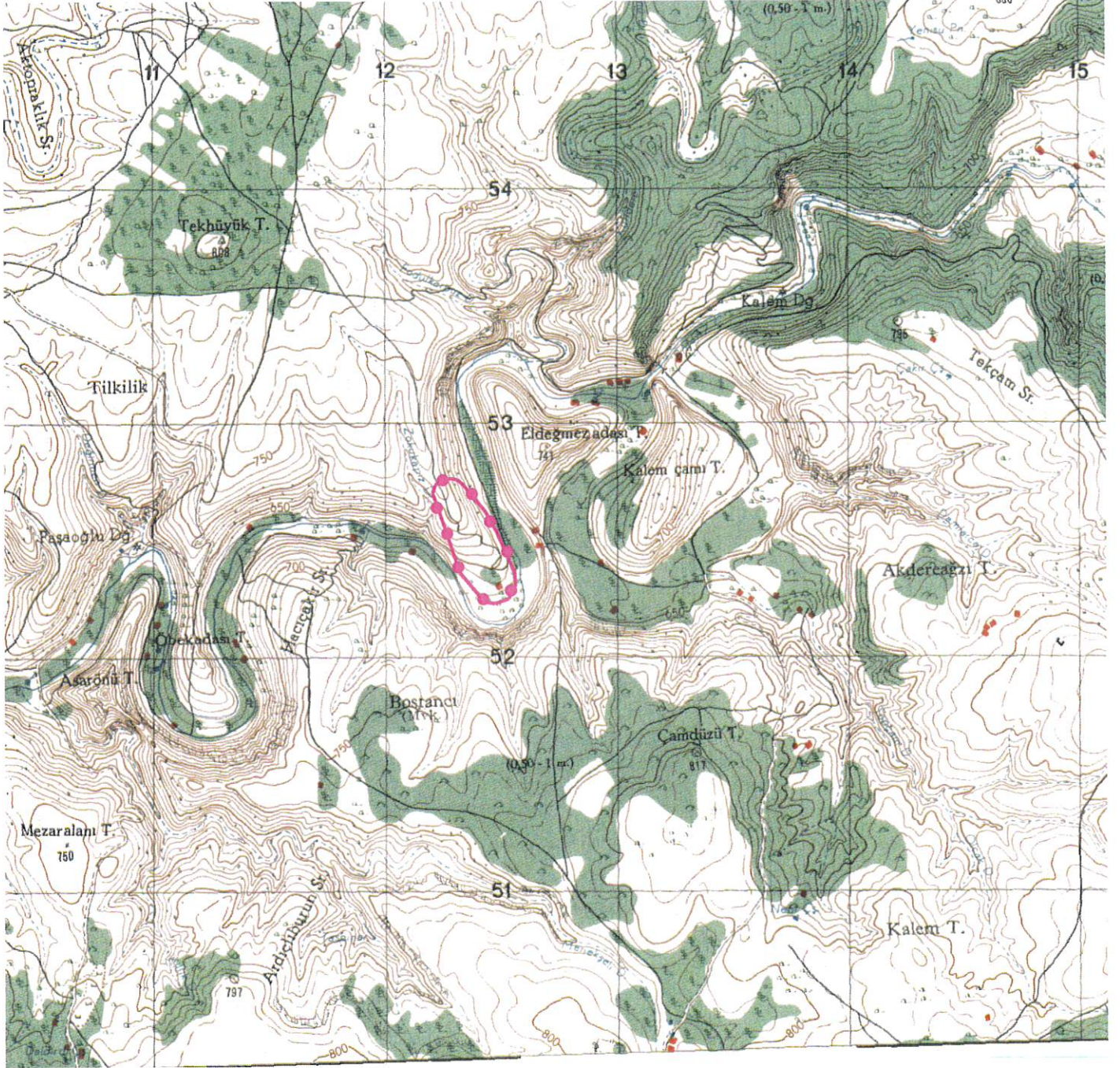
KÜTAHYA
KÜLTÜR VARLIKLARINI KORUMA
BÖLGE KURULU MÜDÜRLÜĞÜ
28/01/2021 TARİH VE 6070
SAYILI KARAR EKİDİR


Burcu ÜREN
Arkeolog



UŞAK İLİ, ULUBEY İLÇESİ, AVGAN MAHALLESİ
MEHMET BEYİN DERESİ ARKEOLOJİK YERLEŞİMİ VE NEKROPOLÜ
I.DERECE ARKEOLOJİK SİT

K
1/25000



Pafta Adı: L22-B2

:I.Derece Arkeolojik Sit

Alan:100445.00 m²

UTM 6 derecelik dilime esas ED50

datumu koordinat değerleri

Nokta No	Y	X
1	450230.428	4251810.604
2	450261.668	4251817.591
3	450279.721	4251819.004
4	450302.544	4251813.260
5	450325.943	4251794.491
6	450420.041	4251673.381
7	450466.180	4251584.845
8	450533.669	4251414.581
9	450538.811	4251357.390
10	450507.846	4251297.373
11	450448.202	4251278.306
12	450402.492	4251287.796
13	450303.592	4251415.065
14	450196.725	4251758.680
15	450208.824	4251792.300

UTM 3 derecelik dilime esas ED50

datumu koordinat değerleri

Nokta No	Y	X
1	450230.428	4251810.604
2	450261.668	4251817.591
3	450279.721	4251819.004
4	450302.544	4251813.260
5	450325.943	4251794.491
6	450420.041	4251673.381
7	450466.180	4251584.845
8	450533.669	4251414.581
9	450538.811	4251357.390
10	450507.846	4251297.373
11	450448.202	4251278.306
12	450402.492	4251287.796
13	450303.592	4251415.065
14	450196.725	4251758.680
15	450208.824	4251792.300

T.C
KÜLTÜR VE TURİZM BAKANLIĞI
Kütahya Kültür Varlıkları
Koruma Bölge Kurulu Müdürüğü

KÜTAHYA
KÜLTÜR VARLIKLARINI KORUMA
BÖLGE KURULU MÜDÜRLÜĞÜ
28/01/2021 TARİH VE 6070
SAYILI KARAR EKİDİR



UŞAK İLİ, ULUBEY İLÇESİ, AVGAN MAHALLESİ MEHMET BEYİN DERESİ
ARKEOLOJİK YERLEŞİMİ VE NEKROPOLÜ BİRİNCİ DERECE ARKEOLOJİK SİT



UTM 3 derecelik dilime esas ED50
datumu koordinat değerleri

Nokta No	Y	X
1	450230.428	4251810.604
2	450261.668	4251817.591
3	450279.721	4251819.004
4	450302.544	4251813.260
5	450325.943	4251794.491
6	450420.041	4251673.381
7	450466.180	4251584.845
8	450533.669	4251414.581
9	450538.811	4251357.390
10	450507.846	4251297.373
11	450448.202	4251278.306
12	450402.492	4251287.796
13	450303.592	4251415.065
14	450196.725	4251758.680
15	450208.824	4251792.300

T.C

KÜLTÜR VE TURİZM BAKANLIĞI
Kütahya Kültür Varlıklarını
Koruma Bölge Kurulu Müdürlüğü

KÜTAHYA
KÜLTÜR VARLIKLARINI KORUMA
BÖLGE KURULU MÜDÜRLÜĞÜ
28/01/2021 TARİH VE 6070
SAYILI KARAR EKİDİR


Burcu ÜREN
Arkeolog




Onurcan BERK
Müdür V.

I. DERECE ARKEOLOJİK SİT SINIRI

KÜTAHYA KÜLTÜR VARLIKLARINI KORUMA BÖLGE KURULU'NUN 28/01/2021 TARİH VE 6070 SAYILI KARARI İLE
TESCİLLENEN I.DERECE ARKEOLOJİK SİT İÇERİSİNDE KALAN PARSELLERİN LİSTESİ

SIRA NO	İLİ	İLÇESİ	MAHALLESİ	PAFTA	ADA	PARSEL	PARSELİN ŞERH KONULACAK KISMI
1	Uşak	Ulubey	Avgan	K23-D4	254	24	Bir Kısmı
2	Uşak	Ulubey	Avgan	K23-D4	254	25	Bir Kısmı
3	Uşak	Ulubey	Avgan	K23-D4	255	1	Tamamı
4	Uşak	Ulubey	Avgan	K23-D4	311	1	Bir Kısmı

T.C.
KÜLTÜR VE TURİZM BAKANLIĞI
Kütahya Kültür Varlıklarını
Koruma Bölge Kurulu Müdürlüğü

KÜTAHYA
KÜLTÜR VARLIKLARINI KORUMA
BÖLGE KURULU MÜDÜRLÜĞÜ
28.1.2021 TARİH VE 6070
SAYILI KARAR EKİDİR


Burcu ÜREN
Arkeolog

