

T.C.  
KÜLTÜR VE TURİZM BAKANLIĞI  
ESKİŞEHİR KÜLTÜR VARLIKLARINI KORUMA BÖLGE KURULU

KARAR

**Toplantı Tarih ve no:** 22.01.2021-359

**Karar Tarih ve no :** 22.01.2021-9297



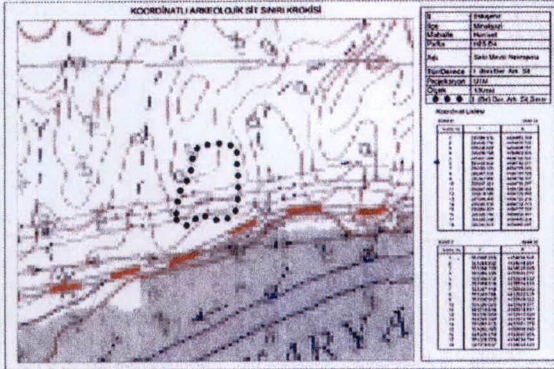
**Toplantı Yeri**  
**ESKİŞEHİR**

Eskişehir İli, Mihalgazi İlçesi, Hürriyet Mahallesi ile Sarıcakaya İlçesi, Bilal Habeşi Mahallesi sınırları içinde, PPM Kirlilik Önleme ve yönetimi Dan. Müh. İnş. Taah. San. Ve Tic. Ltd. Şti.'nin 26.08.2020 tarih ve PPM.2019.121.A.20 sayılı yazısı doğrultusunda kurum görüşüne esas yapılan inceleme sonucunda; Kurul Müdürlüğü uzmanları tarafından tespit edilen alanın 2863 sayılı Kanun kapsamında I.(Bir) Derece Arkeolojik sit olarak tesciline ilişkin hazırlanan belgelerin değerlendirilmesinin istendiği Kurul Müdürlüğü uzmanlarının 22.09.2020 tarih ve 389578 sayılı raporu ve ekleri, faaliyeti etkilenen kurum görüşlerinin istendiği Kurul Müdürlüğünün 24.09.2020 tarih ve E.709739 sayılı yazısı ile 26.10.2020 tarih ve E.807129 sayılı yazısı, Maden ve Petrol İşleri Genel Müdürlüğünün 02.10.2020 tarih E.2020113095 sayılı yazısı, Eskişehir Valiliği (İl Tarım ve Orman Müdürlüğü) nin bila tarih ve E. 2837350 sayılı yazısı, Mihalgazi Belediye Başkanlığı'nın 27.10.2020 tarih ve 99-511 sayılı yazısı, Karayolları Genel Müdürlüğünün (4. Bölge Müdürlüğü) 23.11.2020 tarih ve 275781 sayılı yazısı, ilgili kurum görüşlerinin iletildiği yazılar ve Kadastro Müdürlüğünün 28.12.2020 tarih ve E.3464715 sayılı yazısı ile Kurul Müdürlüğü uzmanlarının 18.01.2020 tarih, 563918 sayılı dosya inceleme raporu okundu, tescil fişi, koordinatlı sit sınırı krokisi, sit sınırlarının işaretlendiği kadastral kroki, fotoğrafları ve dosyası incelendi, yapılan görüşmeler sonucunda;

Eskişehir İli, Mihalgazi İlçesi, Hürriyet Mahallesi ile Sarıcakaya İlçesi, Bilal Habeşi Mahallesi sınırları içerisinde, özel mülkiyete ait taşınmazlarda tespit edilen ve 2863 sayılı Kanun'un 6. Maddesi kapsamında korunması gerekli kültür varlıklarından olan alanın "Seki Mevki Nekropolü" adıyla I. (Bir) Derece Arkeolojik Sit olarak tesciline; hazırlanan tescil fişi, koordinatlı sit sınırı krokisi ve sit sınırlarının işaretlendiği kadastral krokinin uygun olduğuna; Sit sınırları içerisinde Kültür ve Tabiat Varlıklarını Koruma Yüksek Kurulu'nun Arkeolojik Sitler, Koruma ve Kullanma Koşullarına ilişkin 05.11.1999 tarih, 658 sayılı İlke Kararı'nın ilgili hükümlerinin geçerli olduğuna ve bu hükümlerin geçiş dönemi koruma esasları ve kullanma şartları olarak belirlenmesine, sit sınırları içerisinde Kurulumuzdan izinsiz herhangi bir fiziki ve inşai müdahalede bulunulmamasına karar verildi.



AVRUPA KONSEYİ	KÜLTÜREL VARLIKLARI KORUMA ENVANTERİ K.V.K.E		SİT	ENVANTER NO:	
TÜRKİYE	ESKİŞEHİR KÜLTÜR VARLIKLARINI KORUMA BÖLGE KURULU			HARİTA NO:	
İli: Eskişehir	İlçesi: Mihalgazi/Sarıcakaya	Mahalle veya Köyü: Hürriyet/Bilal Habeşi	Pafta:	Ada:	Parsel:
Adı: Seki Mevki Nekropolü.					
Mihalgazi İlçesi, Hürriyet mahallesi Sarıcakaya-Mihalgazi asfalt yolunun kuzey bitişiğindeki tepelik alanda Seki Mevkinde yer almaktadır. Tepenin üst kısmında yapılan incelemede zeytin ağaçları arasında, sürülerek düzleştirilen alanda yüzeyde ve toplanarak yığın oluşturulan taşların arasında çok sayıda Geç Roma Dönemine tarihlendirilebilecek pişmiş toprak levha parçasına, az sayıda da pithos parçasına rastlanılmıştır. Alanın kuzeybatısındaki teraslanan alanda kesitte aynı döneme tarihlenen yoğun seramik parçalarına rastlanılmıştır.					
Koruma Şimdiki Tehlikeler: İnsan ve doğa erozyonu.					
Şimdiki Durum: Sarıcakaya-Mihalgazi asfalt yolundan ulaşım sağlanabilmektedir.			Koruma Derecesi: I. (Bir) Derece Arkeolojik Sit		
Sit Potansiyeli: Yüzey araştırması yapılabilir.			HAZIRLAYANLAR: TARİH: 22.09.2020		
Şimdiki Koruma: Herhangi bir koruma yoktur.			Bülent OKTA Arkeolog		
			Volkan İNAN Şehir Plancısı		
Önerilen Koruma: Tescilinden sonra İlçe Jandarma Komutanlığına ve Muhtarlığına Kaymakamlığı tarafından bilgilendirme yapılması.			KONTROL EDEN: TARİH 22.09.2020 Rahime KARAOĞLU MURAT Koruma Bölge Kurulu Müdür V.		
			KURUL KARARLARI:		
Yayın Dizisi: -			REVİZYON: GEEAYK ONAYI:		
Gözlemler:		Kurul İsmi: EKVKBK Kurul Karar Tarihi: Kurul Karar No:			



ESKİŞEHİR KÜLTÜR VARLIKLARINI  
KORUMA BÖLGE KURULUNUN  
22.01.2021 TARİHİ VE 9297 SAYILI KARARI  
EKİDİR

Rahime KARAOĞLU MURAT  
Bölge Kurulu Müdür V.



ESKİŞEHİR, MİHAĞGAZI, HÜRRIYET MAHALLESİ  
SARICAKAYA-BİLAL HABEŞİ MAHALLESİ SEKİ MEVKİ NEKROPOLÜ  
..... I.(BİR) DERECE ARKEOLOJİK SİT SINIRI

ESKİŞEHİR KÜLTÜR VARLIKLARINI  
KORUMA BÖLGE KURULUNUN  
22.01.2021 TARİH VE 9297 SAYILI KARARI  
EKİDİR.

ASLI GİBİDİR

Rahime KARAOĞLU MURAT  
Bölge Kurulu Müdür V.

Sarıcakaya İlçesi Bilal Habeşi Mah.  
1001 Ada 198 parsel

443 ADA

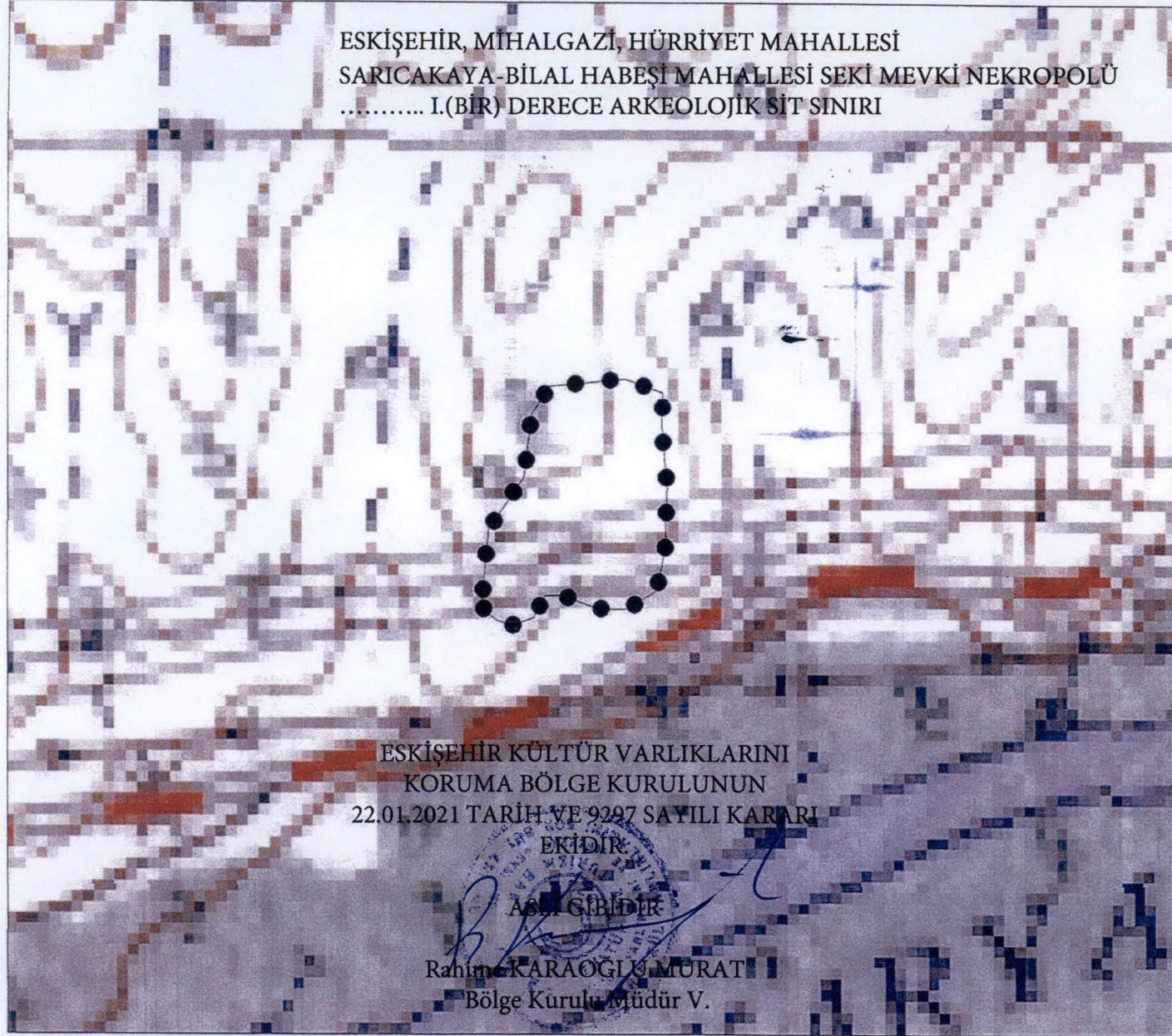
22.12.2022

Fatih AK  
Koruma Kurulu Başkanı



# KOORDİNATLI ARKEOLOJİK SİT SINIRI KROKİSİ

ESKİŞEHİR, MİHALGAZI, HÜRRİYET MAHALLESİ  
SARICAKAYA-BİLAL HABEŞİ MAHALLESİ SEKİ MEVKİ NEKROPOLÜ  
..... I.(BİR) DERECE ARKEOLOJİK SİT SINIRI



ESKİŞEHİR KÜLTÜR VARLIKLARINI  
KORUMA BÖLGE KURULUNUN  
22.01.2021 TARİH VE 9297 SAYILI KARARI

EKİDİR

ASLİ GİBİDİR

Rahim KARAOĞLU MURAT  
Bölge Kurulu Müdür V.

İl	: Eskişehir
İlçe	: Mihalgazi
Mahalle	: Hürriyet
Pafta	: H25-D4
Adı	: Seki Mevki Nekropolü
Tür/Derece	: I. (Bir) Der. Ark. Sit.
Projeksiyon	: UTM
Ölçek	: 1/Kroki
● ● ●	: I. (Bir) Der. Ark. Sit Sınırı

## Koordinat Listesi

ED50 6°

DOM 33

Nokta No	Y	X
1	295384.470	4434865.149
2	295406.710	4434858.750
3	295406.033	4434836.751
4	295409.198	4434802.804
5	295407.994	4434766.887
6	295402.959	4434742.011
7	295385.109	4434731.085
8	295367.415	4434731.723
9	295347.956	4434739.301
10	295337.931	4434739.257
11	295331.088	4434726.450
12	295318.169	4434721.660
13	295308.806	4434725.218
14	295300.676	4434732.713
15	295304.651	4434777.337
16	295325.746	4434808.447
17	295330.248	4434845.208
18	295340.635	4434860.697

ED50 3°

DOM 30

Nokta No	Y	X
1	551362.293	4434056.548
2	551384.802	4434048.904
3	551384.799	4434028.895
4	551389.105	4433995.077
5	551389.112	4433959.142
6	551384.918	4433934.113
7	551367.448	4433922.593
8	551349.744	4433922.635
9	551330.042	4433929.552
10	551320.025	4433929.171
11	551313.618	4433916.141
12	551300.869	4433910.920
13	551291.392	4433914.160
14	551283.015	4433921.376
15	551285.485	4433966.105
16	551305.518	4433997.905
17	551308.779	4434034.794
18	551318.637	4434050.623