

T.C.
KÜLTÜR VE TURİZM BAKANLIĞI
DIYARBAKIR KÜLTÜR VARLIKLARINI
KORUMA BÖLGE KURULU
KARAR

Toplantı Tarihi ve No. :26.03.2021-319
Karar Tarihi ve No. :26.03.2021-8227
Dosya No. :73.04.9

Toplantı Yeri
DIYARBAKIR

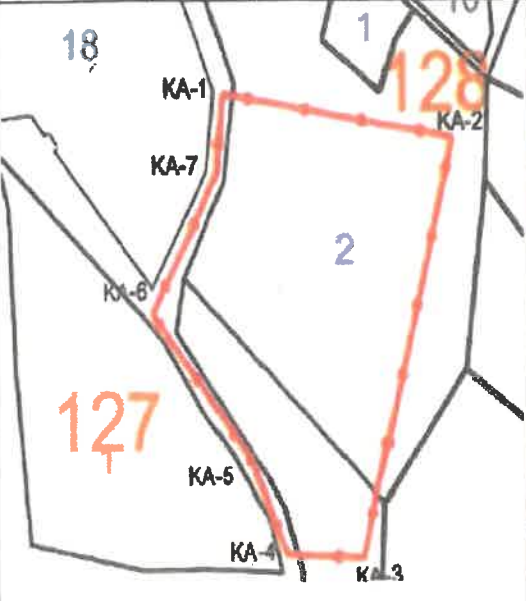



Şırnak İli, İdil İlçesi, Haberli köyünde bulunan, herhangi bir sit alanında kalmayan, mülkiyeti İdil Süryani Kadim Kilisesi (MorDodo) Vakfına ait, tapunun 128 ada 2 no.lu parselinde kayıtlı, I. (Birinci) Grup yapı olarak tescilli Mor Şalito Kilisesi'nin (Şapel) tescil kaydının güncellenmesi ve korunma alanı sınırlarının belirlenmesine ilişkin; Diyarbakır Kültür ve Tabiat Varlıklarını Koruma Bölge Kurulu'nun 10.06.2009 tarih ve 2296 sayılı tescil kararı, Şırnak İl Kültür ve Turizm Müdürlüğü'nün 12.02.2021 tarih ve E1124764 sayılı yazısı, kadastral hâlihazır haritasının istendiği Diyarbakır Kültür Varlıklarını Koruma Bölge Kurulu Müdürlüğü'nün 26.02.2021 tarih E.1163296 sayılı yazısı, Şırnak Kadastro Müdürlüğü'nün 03.03.2021 tarih ve E.649764 sayılı yazısı, Diyarbakır Kültür Varlıklarını Koruma Bölge Kurulu Müdürlüğü'nün 10.03.2021 tarih ve E.651312 sayılı uzman raporu okundu. Ekleri ve konuya ilişkin bilgi, belgeler incelendi. Yapılan görüşmeler sonunda;

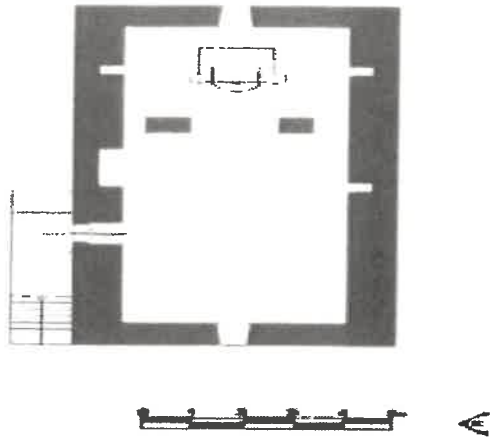
Şırnak İli, İdil İlçesi, Haberli köyünde bulunan, herhangi bir sit alanında kalmayan, mülkiyeti İdil Süryani Kadim Kilisesi (MorDodo) Vakfına ait, tapunun 128 ada 2 no.lu parselinde kayıtlı, I. (Birinci) Grup yapı olarak tescilli Mor Şalito Kilisesi'nin (Şapel) tescil kaydının, belirtilen kadastral bilgileri doğrultusunda güncellenmesinin ve hazırlanan tescil fişinin uygun olduğuna;

-2863 sayılı Kanunun 8. Maddesi gereğince, Mor Şalito Kilisesinin korunma alanının ekli koordinatlı krokide işaretlendiği şekilde belirlenmesine,

-13.03.2012 tarih ve 28232 Resmi Gazetede yayımlanarak yürürlüğe giren "Korunması Gerekli Taşınmaz Kültür Varlıklarının ve Sitlerin Tespit ve Tescili Hakkında Yönetmelik" gereği ilgili Tapu Müdürlüğünce, 128 ada 2 no.lu parselin tapu kütüğü beyanlar hanesine, "Korunması Gerekli I. (Birinci) Grup Taşınmaz Kültür Varlığı ve Korunma Alanıdır" şerhi, 127 ada 13 no.lu parselin tapu kütüğü beyanlar hanesine "Bir Kısmı Korunması Gerekli I. (Birinci) Grup Taşınmaz Kültür Varlığı Korunma Alanıdır" şerhi bırakılmasına ve işlem sonucuna ilişkin bilgi, belgelerin Koruma Bölge Kurulu Müdürlüğüne iletilmesine,

-Mor Şalito Kilisesi ve Korunma alanı sınırları içerisinde yapılacak olan her türlü fiziki ve inşai (ifraz, tevhit, imar uygulaması dâhil) uygulama öncesinde Diyarbakır Kültür Varlıklarını Koruma Bölge Kurulundan izin alınması gerektiğine karar verildi.

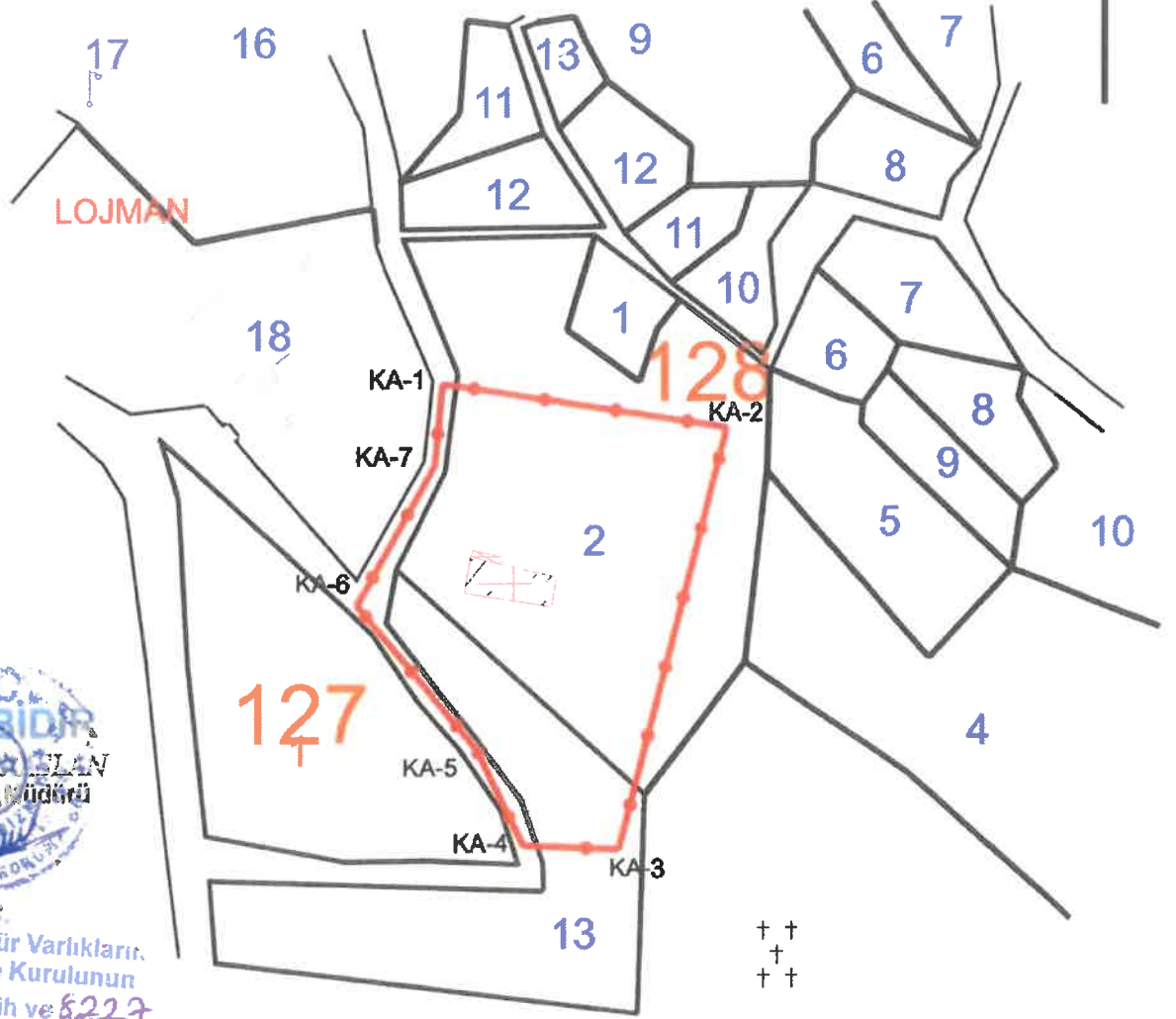
AVRUPA KONSEYİ	DOĞAL VE KÜLTÜREL VARLIKLARI KORUMA ENVANTERİ (D.K.V.K.E)		ENVANTER NO:
T Ü R K İ Y E	KÜLTÜR VARLIKLARI VE MÜZELER GENEL MÜDÜRLÜĞÜ	ANIT	HARİTA NO:
İLİ: ŞIRNAK	İLÇESİ: İDİL	MAHALLE/MEVKİ: Haberli Köyü	KORUMA DERECESESİ
SOKAK VE KAPI NO:	KAD.:PAFTA: ADA: 128 PARSEL: 2		ANITSAL
ADI : Mor Şalito Kilisesi (Şapel)	YAPTIRAN:	YAPAN:	MİMARİ ÇAĞI:
	YAPIM TARİHİ:	KİTABE:	VAKFIYE:
GENEL TANIM: Mor Şalito Kilisesi (Şapel), idil ilçesine 25 km uzaklıkta, İdil - Midyat yolu üzerinde Haberli köyünde, mülkiyeti İdil Süryani Kadim Kilisesi (MorDodo) Vakfına ait, tapunun 128 ada 2 no.lu parselinde yer almaktadır.			
KORUNMUŞLUK DURUMU: İyi	TAŞIYICI YAPI: İyi	CEPHE DURUMU: İyi	ORTU DURUMU: İyi
			İÇ YAPI DURUMU: İyi
			BEZEME DURUMU: -
			RUTUBET DURUMU: -
			
GÖZLEMLER: Kilise günümüzde açık halde bulunmaktadır ve yılın belli günlerinde ayin düzenlenmektedir.			
BUGÜNKÜ SAHİBİ: İdil Süryani Kadim Kilisesi (MorDodo) Vakfı		BAKIMINDAN SORUMLU OLAN: İdil Süryani Kadim Kilisesi (MorDodo) Vakfı	
YAPILAN ONARIMLAR:			
AYRINTILI TANITIM: Yapı kapalı olduğundan iç mekânda inceleme yapılamamıştır. Dosyasındaki bilgi ve belgelerden ve "Şırnak İdil'deki Hristiyan Dini Mimarisi" Yüksek Lisans Tezinden alınan bilgilere göre; Kilise (Şapel) doğu-batı doğrultusunda içten 4.50 x 13.70 m. ölçülerinde dikdörtgen planlı olup, tek neften oluşan parokial plan tipinde inşa edilmiştir. Yapının beden duvarları yaklaşık olarak 0.85 m. Kalınlığında, kaba yonu taş malzemeden inşa edilmiş olup, iç mekân sıvanmış durumdadır.		TEKNİK BİLGİLER:	
Kilisenin batı cephesi 5.50 m. uzunluğunda olup bu cephede bir adet pencereye yer verilmiştir. Güney cephesi 14.50 m. uzunluğundadır. Doğu cephesi 5.50 m. uzunluğunda olup bu cephede bir adet pencere bulunmaktadır. Yapı iç mekâna giriş kuzeybatıda sivri kemerli bir eyvan içine alınmış 0.80 m. genişliğinde bir kapı ile sağlanmaktadır. Kuzey cephede eyvanın üstünde bulunan merdiven ile yapının damına çıkılmaktadır. İç mekân naos ve Apsis (madırho-mezbah) bölümü olmak üzere iki bölüme ayrılmış durumdadır. Naos bölümünün doğu batı doğrultusunda dikdörtgen planlı aynı yönde üzeri beşik tonozla ile örtülüdür. Naosun kuzey duvarında 1.70 m. genişliğinde bir niş bulunmaktadır. Naos bölümünün doğusunda naostan yüksek tutulan Apsis bölümü bulunmaktadır. Apsis bölümüne çıkış yuvarlak kemerli bir açıklıkla sağlanır. Bu bölüm doğu batı aksında dikdörtgen planlı ve aynı yönde üzeri beşik tonoz ile örtülüdür. Bu bölümün ortasında bir adet kduşkudşın bulunmaktadır. Yapıda herhangi bir süsleme unsuruna rastlanmamıştır.		ISITMA SİSTEMİ:	
		KANALİZASYON:	
		SU:	
		ELEKTRİK:	
		ÖZGÜN KULLANIMI: Kilise (Şapel)	
		BUGÜNKÜ KULLANIMI: Kilise (Şapel)	
		ÖNERİLEN KULLANIMI: Kilise (Şapel)	
YAYIN DİZİNİ : 1-Hüseyin ŞAN,Şırnak İdil'deki Hristiyan Dini Mimarisi,Y.Lisans Tezi,Yan,2018		HAZIRLAYANLAR: Ahmet MIZRAK Sanat Tarihiçi Berrin KARAKAŞ Mimar Ahmet DEMİR Arkeolog Arzu ÇALIŞKAN Şehir Plancısı 10.03.2021	
			
EKLER :		TESCİL	
RAPOR		KARAR NO :	
FOTOĞRAF		KARAR TARİHİ :	
RÖLÖVE PROJESİ		T.C.	
RESTORASYON PROJESİ		REVİZYON:	
HARİTA		Koruma Bölge Kurulunun	
KROKİ		26.03.2021 tarih ve 8227	
KİTABE		Sayılı Karar E...dir.	
VAKFIYE			



İli
İlçesi
Mah./Köy
Alan

SIRNAK
İDİL
HABERLİ
MOR ŞALİTO KİLİSESİ KORUNMA ALANI

MOR ŞALİTO KİLİSESİ ADA-PARSEL : 128/2
BİR KISMI KORUNMA ALANINDA KALANLAR : 127/13



T.C.
Diyarbakır Kültür Varlıklarını
Koruma Bölge Kurulunun
26.03.2021 tarih ve 8227
Sayılı Karar Eki dir

ED50 3-42 KOOR.

Nokta No	Y	X
KA-1	466462.651	4130855.926
KA-2	466510.199	4130848.374
KA-3	466492.299	4130777.472
KA-4	466476.216	4130778.171
KA-5	466468.525	4130794.254
KA-6	466448.387	4130818.727
KA-7	466461.393	4130842.221

ED50 6-39 KOOR.

Nokta No	Y	X
KA-1	732356.485	4132359.848
KA-2	732404.260	4132353.808
KA-3	732388.615	4132282.355
KA-4	732372.515	4132282.544
KA-5	732364.315	4132298.378
KA-6	732343.405	4132322.205
KA-7	732355.661	4132346.107

—●— KORUNMA ALANI SINIRI
— PARSEL SINIRI

[Handwritten signature]

[Handwritten signature]
MKT
[Handwritten signature]

Mehmet ÖZKAYA
Harita Mühendisi