

T.C.
KÜLTÜR VE TURİZM BAKANLIĞI
ESKİŞEHİR KÜLTÜR VARLIKLARINI KORUMA BÖLGE KURULU

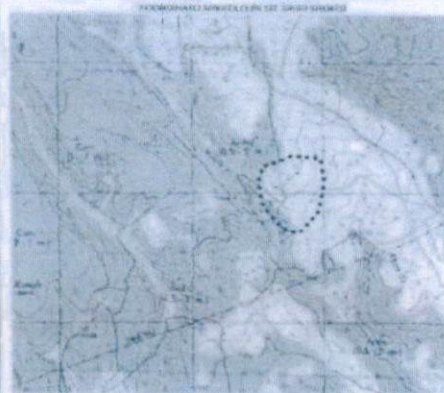




KARAR

Toplantı Tarih ve no: 26.10.2020 - 350
Karar Tarih ve no : 26.10.2020 - 9009

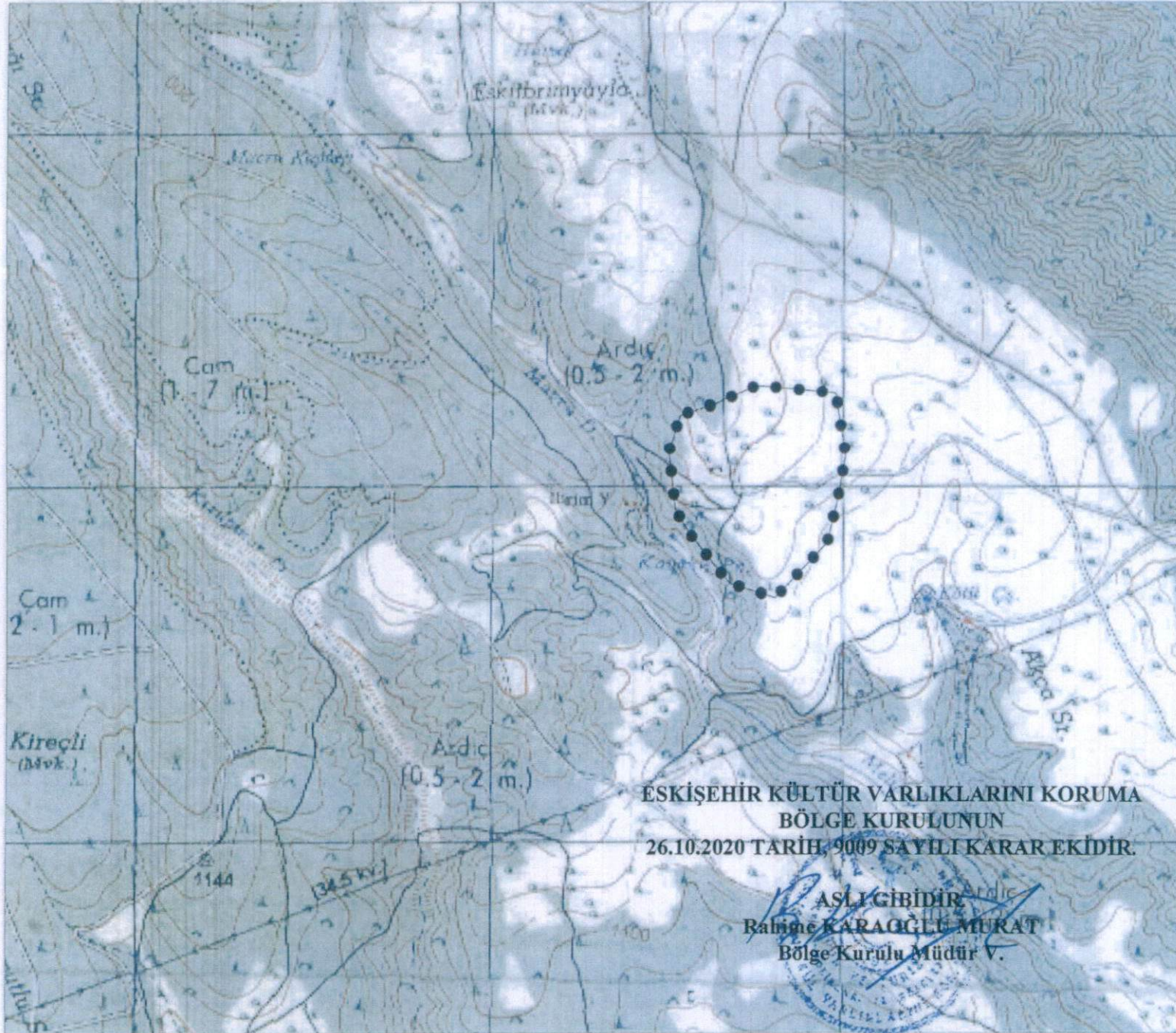
Toplantı Yeri
ESKİŞEHİR

Eskişehir İli, Mihalıççık İlçesi, Saray Mahallesi'nde Eskişehir Valiliği, İl Kültür ve Turizm Müdürlüğünün 06.08.2020 tarih, E.565649 sayılı başvurusu doğrultusunda Kurul Müdürlüğü uzmanlarınca tespit edilen Eskiibrimayla Mevkii Arkeolojik Sit 'inin tescili ve öneri sit sınırlarının değerlendirilmesine ilişkin Kurul Müdürlüğünün 01.09.2020 tarih, E.638639 sayılı yazısı ve 25 No'lu ilke Kararı uyarınca eser taşınması konusunun değerlendirilmesine ilişkin Eskişehir Müze Müdürlüğü uzmanlarının 30.07.2020 tarihli yerinde inceleme raporu, Kurul Müdürlüğü uzmanlarının 28.08.2020 tarih, 350938 sayılı raporu, Maden ve Petrol İşleri Genel Müdürlüğünün 08.09.2020 tarih, E.66138965-101.29.00.00-2020083507 sayılı yazısı ve eki, konuyla ilgili faaliyeti etkilenen Kurum ve Kuruluşların görüşlerinin iletildiği yazılar, 23.10.2020 tarih ve 439226 sayılı dosya inceleme raporu, koordinatlı sit sınırı krokisi, tescil fişi, fotoğrafları ve dosyası incelendi, yapılan görüşmeler sonucunda;

Eskişehir İli, Mihalıççık İlçesi, Saray Mahallesi'nde ve 2863 sayılı Kanun'un 6. Maddesi kapsamında korunması gerekli kültür varlıklarından olan alanın "Eskiibrimayla Mevkii" adıyla I. (Bir) Derece Arkeolojik Sit alanı olarak tesciline, hazırlanan tescil fişi, koordinatlı sit sınırı krokisi uygun olduğuna; ilgili Kadastro Müdürlüğünce kararımız eki koordinatlı sit sınırı krokisinin kadastral haritaya aktarılarak Kurulumuza iletilmesine, söz konusu alanda Kültür Varlıklarını Koruma Yüksek Kurulu'nun Arkeolojik Sitler, Koruma ve Kullanma Koşulları'na ilişkin 05.11.1999 tarih ve 658 sayılı İlke Kararı'nın ilgili hükümlerin geçerli olduğuna, in-situ durumda olmayan taşınır kültür varlığının 25 No'lu İlke Kararı doğrultusunda Müze Müdürlüğüne taşındığı anlaşıldığından yapılan işlemin uygun olduğuna, alanda kolluk kuvvetlerince gerekli güvenlik önlemlerinin artırılmasına ve Kurulumuzdan izinsiz herhangi bir fiziki ve inşai müdahalede bulunulmamasına karar verildi.

AVRUPA KONSEYİ	KÜLTÜREL VARLIKLARI KORUMA ENVANTERİ K.V.K.E		SİT	ENVANTER NO:	
TÜRKİYE	ESKİŞEHİR KÜLTÜR VARLIKLARINI KORUMA BÖLGE KURULU			HARİTA NO:	
İl: Eskişehir	İlçe: Mihaliççik	Mahalle: Saray Mahallesi	Pafta:	Ada:	Parsel:
Adı:	Eskiirimiayla Mevkii I.(Bir) Derece Arkeolojik Siti				
<p>GENEL TANIM: Mihaliççik İlçesi, Sarayköy'ün 3,5 km. güneybatısında, Ahırköy'ün 2 km. kuzeydoğusunda tarla vasıflı alanda yer almaktadır. Mavru Deresinin oluşturduğu derin vadinin doğu yönündeki kuzeybatı-güneydoğu yönünde eğimli arazide yer alan ve geniş bir yayılım gösteren yerleşimde yapılan incelemede özellikle vadiye yakın yamaçta çok sayıda Tunç Dönemine ait seramik parçası ve birkaç parça bazalt ezgi taşına rastlanmıştır. Yamacın hemen doğusunda bölgede diğer antik yerleşimlerde de gördüğümüz (Büyükören, Küçükören, Sivri Bizans yerleşimi ...gibi) orta büyüklükteki lokal taşlar kullanılarak yapılmış ve dikdörtgen plan veren yapı kalıntılarına ve olasılıkla antik dönemde de kullanıldığı düşünülen bir su kuyusuna rastlanmıştır. Kuyunun doğusunda tepelik kısımda da yamaçta olduğu gibi lokal taşlar kullanılarak birbirine paralel yapılmış mimari kalıntılara rastlanılmış ve çok sayıda taş öbeği görülmektedir. Alanın tarla vasıflı kuzey, kuzey-doğu kısmında yüzeyde Roma Dönemine ait pithos ve günlük kullanıma ait seramik parçaları ve Doğu Roma Dönemine ait seramik parçalarına rastlanmıştır.</p> <p>Koruma Şimdiki Tehlikeler: Kaçak kazılara ve tarımsal faaliyetlere karşı korumasız.</p>					
Şimdiki Durum: Sarayköy' den ulaşım sağlanabilmektedir.			Koruma Derecesi: I.(Bir) Derece Arkeolojik Sit		
Sit Potansiyeli: Arkeolojik kazı ve yüzey araştırması yapılabilir.			HAZIRLAYANLAR :		
Şimdiki Koruma: Kaçak kazılara ve tarımsal faaliyetlere karşı korumasız. Herhangi bir koruma yoktur.			Pınar AKIN Sanat Tarihçisi		
			Bülent OKTA Arkeolog		
Önerilen Koruma: Kolluk kuvvetlerince gerekli güvenlik tedbirlerinin alınması. Tescilinden sonra Jandarma Komutanlığı, Muhtarlık ve Kaymakamlığa bildirim yapılması.			TARİH: 23.10.2020		
<p>ESKİŞEHİR KÜLTÜR VARLIKLARINI KORUMA BÖLGE KURULUNUN 26.10.2020 TARİHİ, 9009 SAYILI KARAR EKİDİR.</p> <p>ASLI GİRİDİR Rahime KARAOĞLU MURAT Bölge Kurulu Müdür V.</p>			KONTROL EDEN:		
			Rahime KARAOĞLU MURAT Koruma Bölge Kurulu Müdür V.		
Yayın Dizisi: -			TARİH : 23.10.2020		
Güzlemler:			KURUL KARARLARI:		
			REVİZYON: GEEAYK ONAYI:		
Kurul İsmi:		Kurul Karar Tarihi:			
Kurul Karar No:		Kurul Karar No:			
					
					

KOORDİNATLI ARKEOLOJİK SİT SINIRI KROKİSİ



İl	: Eskişehir
İlçe	: Mihalıçcık
Mah.	: Saray
Pafta	: I27-A3
Adı	: Eskiİbrimayla Mevkii I.(Bir) Der. Arkeolojik Siti
Tür/Derece	: I.(Bir) Der. Arkeolojik Sit
Ölçek	: 1/Kroki
●●●●●	: I. (Bir) Der. Ark. Sit Sınırı

I.(Bir) Derece Sit Sınırı Kordinat Listesi

ED50-6° DOM33

Nokta No	Y	X
1	391753.284	4408291.727
2	391978.411	4408269.198
3	392006.957	4408088.775
4	391983.932	4407961.936
5	391954.671	4407841.497
6	391806.073	4407686.094
7	391676.907	4407726.805
8	391564.882	4407864.739
9	391522.292	4407932.433
10	391503.378	4408100.988
11	391535.739	4408205.320
12	391638.532	4408239.252

ED50-3° DOM30

Nokta No	Y	X
1	648591.273	4410731.520
2	648817.149	4410716.543
3	648851.746	4410537.084
4	648832.975	4410409.477
5	648807.756	4410288.061
6	648664.375	4410127.678
7	648533.848	4410164.056
8	648417.200	4410298.227
9	648372.341	4410364.491
10	648347.775	4410532.405
11	648376.634	4410637.818
12	648478.286	4410675.197