

T.C.
KÜLTÜR VE TURİZM BAKANLIĞI
ESKİŞEHİR KÜLTÜR VARLIKLARINI KORUMA BÖLGE KURULU

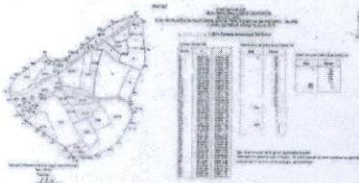




KARAR

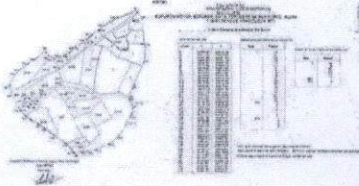



Toplantı Tarih ve no: 26.10.2020 - 350
Karar Tarih ve no : 26.10.2020 - 9022

Toplantı Yeri:
ESKİŞEHİR

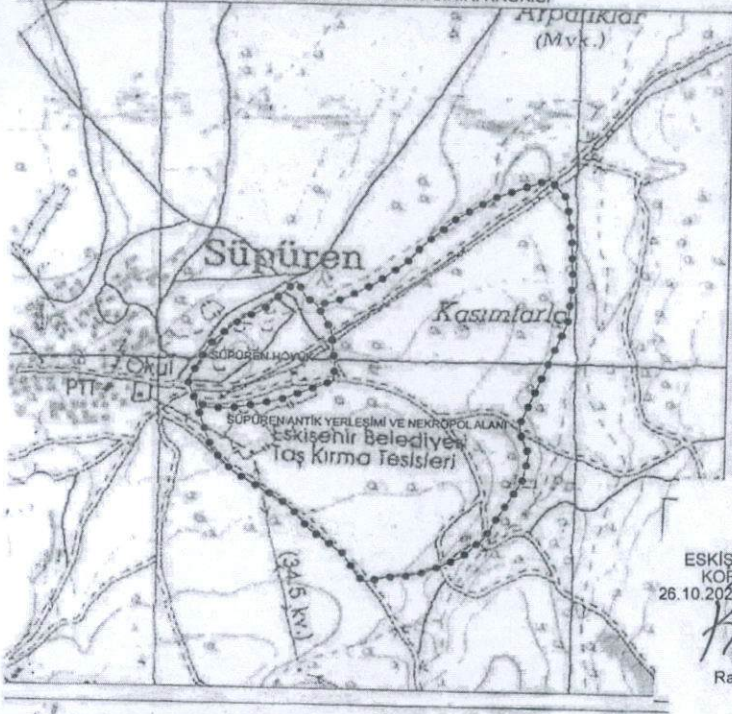
Eskişehir İli, Odunpazarı İlçesi, Süpren Mahallesi'nde özel mülkiyete ait taşınmazların bulunduğu alanda Taşınmaz Kültür ve Tabiat Varlıklarını Koruma Yüksek Kurulu'nun 02.05.1985 tarih, 950 sayılı Kararı ile I. (Bir) Derece Arkeolojik Sit olarak tescil edilen, Eskişehir Kültür ve Tabiat Varlıklarını Koruma Bölge Kurulu'nun 02.01.2011 tarih, 4689 sayılı kararı ile I. (Bir) Derece Arkeolojik Sit sınırları güncellenen Süpren Höyük, Antik Yerleşimi ve Nekropol Alanı'nın isim ve sınırlarının; Süpüren Antik Yerleşimi ve Nekropol Alanı I. (Bir) Derece Arkeolojik Siti ile Süpüren Höyük I. (Bir) Derece Arkeolojik Siti olacak şekilde iki ayrı arkeolojik alan olarak güncellenmesi yönünde alınan 26.08.2020 tarih ve 8820 sayılı kararımız doğrultusunda faaliyet etkilenen kurumların görüşlerinin istendiği Kurul Müdürlüğü'nün 11.09.2020 tarih ve 673210 sayılı yazısı, kurum görüşlerinin iletildiği yazılar, Eskişehir Valiliği (Kadastro Müdürlüğü) 06.10.2020 tarih, 2511844 sayılı yazısı ve ekleri, 14.10.2020 tarih ve 422288 sayılı dosya inceleme raporu okundu, tescil fişleri, koordinatlı sit sınırları krokisi, sit sınırlarının aktarıldığı kadastral kroki, fotoğrafları ve dosyası incelendi, yapılan görüşmeler sonucunda;

Eskişehir İli, Odunpazarı İlçesi, Süpren Mahallesi'nde Taşınmaz Kültür ve Tabiat Varlıklarını Koruma Yüksek Kurulu'nun 02.05.1985 tarih, 950 sayılı Kararı ile I. (Bir) Derece Arkeolojik Sit olarak tescil edilen, Eskişehir Kültür ve Tabiat Varlıklarını Koruma Bölge Kurulu'nun 02.01.2011 tarih, 4689 sayılı kararı ile sınırları güncellenen Süpren Höyük, Antik Yerleşimi ve Nekropol Alanı'nın isminin ve sınırlarının Süpüren Antik Yerleşimi ve Nekropol Alanı I. (Bir) Derece Arkeolojik Siti ve Süpüren Höyük I. (Bir) Derece Arkeolojik Siti adı ile iki ayrı alan olarak güncellenmesine, hazırlanan tescil fişlerinin, koordinatlı sit sınırları krokisi ve koordinatların aktarıldığı güncel kadastral sit sınırı krokisinin uygun olduğuna, söz konusu alanlarda Kültür Varlıklarını Koruma Yüksek Kurulu'nun Arkeolojik Sitler, Koruma ve Kullanma Koşullarına ilişkin 05.11.1999 tarih, 658 sayılı İlke Kararı'nda yer alan I. (Bir) Derece Arkeolojik Sitlerle ilgili hükümlerin geçerli olduğuna ve bu hükümlerin geçiş dönemi koruma esasları ve kullanma koşulları olarak belirlenmesine; sit sınırları içerisinde Kurulumuzdan izinsiz herhangi bir fiziki ve inşai müdahalede bulunulmamasına karar verildi.

AVRUPA KONSEYİ	KÜLTÜREL VARLIKLARI KORUMA ENVANTERİ K.V.K.E		SİT	ENVANTER NO:	
TÜRKİYE	ESKİŞEHİR KÜLTÜR VARLIKLARINI KORUMA BÖLGE KURULU			HARİTA NO:	
İl: Eskişehir	İlçe: Odunpazarı	Mahalle veya Köyü: Süpüren Mahallesi Mh.	Pafta:	Ada:	Parsel:
Adı: Süpüren Antik Yerleşimi ve Nekropol Alanı,					
GENEL TANIM: Süpüren Antik Yerleşimi ve Nekropol Alanı; olasılıkla tarla sürümü sırasında ortaya çıktığı düşünülen Geç Roma ve Bizans dönemlerine (?) tarihlenebilecek, bazılarının üzerleri işlenmiş kırılmaz kültür varlığı parçaları tespit edilmiştir. Özellikle 4602 ada 7, 8 ve 9 parsellerin sürülmesi seramik malzemenin açığa çıkmasına neden olmuştur. Bu parsellerin bulunduğu alanda ince cidarlı ve boyalı Erken Roma dönemine (?) tarihlenebilecek seramik parçası, üzerinde koç kabartması bulunan seramik parçası gibi nitelikli malzemenin dışında p.t. kap parçaları tespit edilmiştir.					
Koruma Şimdiki Tehlikeler: İnsan ve doğa erozyonu.					
Şimdiki Durum: Süpüren mahallesinden ulaşım sağlanabilmektedir.			Koruma Derecesi: I. (Bir) Derece Arkeolojik Sit		
Sit Potansiyeli: Yüze araştırması yapılabilir.			HAZIRLAYANLAR: TARİH: 15.10.2020		
Şimdiki Koruma: Kolluk kuvvetleri tarafından korunmaktadır.			Bülent OKTA Arkeolog <i>Bülent OKTA</i>		
			Cengiz ATAŞCI Harita Mühendisi <i>Cengiz ATAŞCI</i>		
Önerilen Koruma: ESKİŞEHİR KÜLTÜR VARLIKLARINI KORUMA BÖLGE KURULUNUN 26.10.2020 TARİH VE 9022 SAYILI KARARI İÇİNDİR. ASLI GİBİDİR. Rahime KARAOĞLU MURAT Bölge Kurulu Müdür V. <i>Rahime KARAOĞLU MURAT</i>			KONTROL EDEN: TARİH: 15.10.2020 Rahime KARAOĞLU MURAT Koruma Bölge Kurulu Müdür V. <i>Rahime KARAOĞLU MURAT</i>		
Yayın Dizisi: -			REVİZYON: GEEAYK ONAYI:		
Gözlemler: Yerleşimin oldukça geniş bir alana yayılım göstermektedir.		Kurul İsmi: Kurul Karar Tarihi: Kurul Karar No:			
    					

AVRUPA KONSEYİ	KÜLTÜREL VARLIKLARI KORUMA ENVANTERİ K.V.K.E		SİT	ENVANTER NO:	
TÜRKİYE	ESKİŞEHİR KÜLTÜR VARLIKLARINI KORUMA BÖLGE KURULU			HARİTA NO:	
İli: Eskişehir	İlçe: Odunpazarı	Mahalle veya Köyü: Süpüren Mahallesi Mh.	Pafta:	Ada:	Parsel:
Adı: Süpüren Höyük					
GENEL TANIM: Süpüren Höyük; Eskişehir İli, Odunpazarı İlçesi, Süpüren Mahallesi'nde, mahalle yerleşiminin 350 m. doğusunda mahalleye ulaşan asfalt yolun kuzey bitişğinde modern mezarlık içerisinde yer almaktadır. Yapılan yüzey incelemesinde; etrafı duvarlarla çevrilip günümüzde de batı, güney ve doğu yamaçları modern köy mezarlığı olarak kullanılan höyüğün üzerinde ve yüzeyde İ.T.Ç., Roma ve Bizans Dönemine ait seramik parçaları tespit edilmiş ve kuzeydoğu ucunda bir yortık mezarlığı saptanmıştır.					
Koruma Şimdiki Tehlikeleri: İnsan ve doğa erozyonu.					
Şimdiki Durum: Süpüren mahallesinden ulaşım sağlanabilmektedir.			Koruma Derecesi: I. (Bir) Derece Arkeolojik Sit		
Sit Potansiyeli: Yüzey araştırması yapılabilir.			HAZIRLAYANLAR: TARİH: 15.10.2020		
Şimdiki Koruma: Kolluk kuvvetleri tarafından korunmaktadır.			Bülent OKTA Arkeolog		
Önerilen Koruma:			KONTROLEĐEN: TARİH: 15.10.2020		
ESKİŞEHİR KÜLTÜR VARLIKLARINI KORUMA BÖLGE KURULUNUN 26.10.2020 TARİH VE 9222 SAYILI KARARI EKİDİR. ASLI GİBİDİR Rahime KARAOĞLU MURAT Bölge Kurulu Müdür V.			Rahime KARAOĞLU MURAT Koruma Bölge Kurulu Müdür V.		
Yayın Dizisi: -			REVİZYON: GEEAYK ONAYI:		
Gözlemler: Yerleşimin oldukça geniş bir alana yayılmış göstermektedir.		Kurul İsmi: TKVTK	EKVKBK		
		Kurul Karar Tarihi: 02.05.1985	02.01.2011-		
		Kurul Karar No: 950	4689-		
   					

KOORDINATLI ARKEOLOJİK SİT SINIRI KROKİSİ



İl	Eskişehir
İlçe	Odunpazarı
Meh.	Süpüren
Pafta	İZS-D1
Adı	Süpüren Höyük Süpüren Antik Yerleşimi ve Nekropol Alanı
Tür/Derece	I.(Bir) Der. Arkeolojik Sit
Ölçek	1/Krokî
	----- I. (Bir) Der. Ark. Sit Sınırı

I.(Bir) Derece Sit Sınırı
Koordinat Listesi

ESKİŞEHİR KÜLTÜR VARLIKLARINI
KORUMA BÖLGE KURULUNUN
26.10.2020 TARİH VE 9022 SA YILI KARARI
EKİDİR.

ASLI GİBİDİR
Rahime KARAOĞLU MURAT
Bölge Kurulu Müdür V.

Süpüren Antik Yerleşimi ve Nekropol Alanı

I.(Bir) Derece Sit Sınırı
Koordinat Listesi

NOHA NO	Y	X
1	288930.728	4390438.843
2	288971.943	4390398.100
3	288986.024	4390387.287
4	288990.037	4390196.872
5	288978.881	4390393.008
6	288906.440	4390914.820
7	288885.008	4390647.090
8	288886.037	438928.401
9	288925.123	4389771.383
10	288877.438	4389705.610
11	286788.847	4388566.802
12	286735.338	438818.012
13	286648.748	4388481.046
14	286596.284	4388468.830
15	286508.814	4388468.830
16	286400.121	4388468.830
17	286463.085	4388468.830
18	286448.457	4389621.867
19	286386.882	4389678.114
20	286314.808	4389625.991
21	286272.142	4389663.878
22	286181.768	4389718.898
23	286131.182	4389771.313
24	286088.724	4389804.780
25	286120.182	4389871.787
26	286170.288	4389870.935
27	286237.012	4389842.071
28	286200.490	4389894.209
29	286418.148	4389942.347
30	286417.801	4389946.188
31	286407.237	4389968.389
32	286371.718	4390128.287
33	286411.498	4390131.112
34	286447.234	4390146.077
35	286871.081	4390182.447
36	286868.188	4390223.288
37	286873.884	4390273.348
38	286795.204	4390338.860
39	286785.214	4390351.899

NOHA NO	Y	X
1	844404.325	4389277.815
2	844447.008	4389335.180
3	844463.848	4389297.130
4	844471.742	4389136.696
5	844465.080	4389332.620
6	844491.829	4389081.845
7	844382.478	4389788.121
8	844383.732	4388761.855
9	844386.408	4388708.220
10	844378.826	4388642.071
11	844291.834	4388500.348
12	844229.858	4388450.797
13	844155.294	4388406.289
14	844102.878	4388336.018
15	844058.898	4388282.885
16	844008.830	4388278.327
17	843995.484	4388391.983
18	843983.878	4388444.089
19	843889.684	4388487.553
20	843815.855	4388553.856
21	843772.148	4388580.000
22	843663.805	4388630.555
23	843677.700	4388682.848
24	843582.477	4388784.780
25	843613.329	4388782.780
26	843483.858	4388783.800
27	843782.237	4388787.484
28	843782.789	4388810.877
29	843695.752	4388863.148
30	843691.201	4388901.824
31	843601.730	4388956.813
32	843618.811	4389015.487
33	843595.721	4389053.905
34	843591.512	4389087.814
35	843598.598	4389106.482
36	844058.955	4389158.870
37	844108.087	4389200.848
38	844182.527	4389270.188
39	844270.878	4389325.148

I.(Bir) Derece Sit Sınırı
Koordinat Listesi

NOHA NO	Y	X
1	28624.082	4390181.735
2	286348.488	4390142.512
3	286271.188	4390176.287
4	286407.237	4390065.365
5	286412.861	4390085.189
6	286418.148	4390042.347
7	286209.490	4389984.209
8	286237.012	4389942.071
9	286170.288	4389870.935
10	286170.148	4389864.289
11	286088.724	4389805.824
12	286115.128	4389817.128
13	286137.233	4389841.483
14	286182.983	4389887.223
15	286248.287	4389912.827

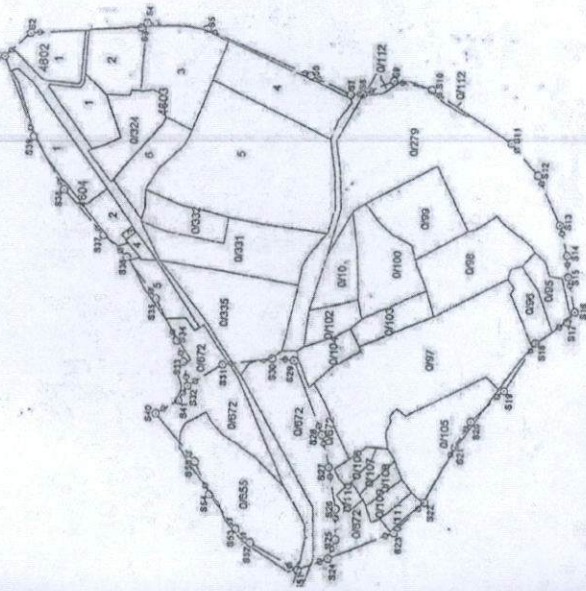
ESKİŞEHİR

NOHA NO	Y	X
1	843808.855	4388609.325
2	843810.488	4388608.877
3	843808.811	4388615.487
4	843803.729	4388665.813
5	843807.201	4388901.834
6	843804.752	4388963.148
7	843782.789	4388910.877
8	843782.237	4388910.877
9	843782.237	4388910.877
10	843695.752	4388956.813
11	843691.201	4388991.824
12	843601.730	4389046.813
13	843618.811	4389105.487
14	843595.721	4389158.870
15	843591.512	4389200.848
16	843598.598	4389270.188
17	844058.955	4389325.148
18	844108.087	4389370.188
19	844182.527	4389425.148
20	844270.878	4389480.188

KROKİ

ESKİŞEHİR İLİ
ODUNPAZARI İLÇESİ SÜPÖREN
MAHALLESİ
SÜPÖREN HOYUK-SÜPÖREN AMİTK-VERİLEŞİMİ VE NEKROPOL ALANI
1.(BİR) DERECE ARKEOLOJİK SİTİ

1.(Bir) Derece Arkeolojik Sit-Sınırı



Kadastro Pftasının Abına Uygun Hazırlanmıştır.
Aziz BAKLI
Tebriket

1.(Bir) Derece Arkeolojik Sit-Sınırı

NO	Y	X
81	54156,537	439182,094
82	54141,274	439191,451
83	54142,248	439191,451
84	54142,248	439191,451
85	54142,248	439191,451
86	54142,248	439191,451
87	54142,248	439191,451
88	54142,248	439191,451
89	54142,248	439191,451
90	54142,248	439191,451
91	54142,248	439191,451
92	54142,248	439191,451
93	54142,248	439191,451
94	54142,248	439191,451
95	54142,248	439191,451
96	54142,248	439191,451
97	54142,248	439191,451
98	54142,248	439191,451
99	54142,248	439191,451
100	54142,248	439191,451
101	54142,248	439191,451
102	54142,248	439191,451
103	54142,248	439191,451
104	54142,248	439191,451
105	54142,248	439191,451
106	54142,248	439191,451
107	54142,248	439191,451
108	54142,248	439191,451
109	54142,248	439191,451
110	54142,248	439191,451
111	54142,248	439191,451
112	54142,248	439191,451
113	54142,248	439191,451
114	54142,248	439191,451
115	54142,248	439191,451
116	54142,248	439191,451
117	54142,248	439191,451
118	54142,248	439191,451
119	54142,248	439191,451
120	54142,248	439191,451
121	54142,248	439191,451
122	54142,248	439191,451
123	54142,248	439191,451
124	54142,248	439191,451
125	54142,248	439191,451
126	54142,248	439191,451
127	54142,248	439191,451
128	54142,248	439191,451
129	54142,248	439191,451
130	54142,248	439191,451
131	54142,248	439191,451
132	54142,248	439191,451
133	54142,248	439191,451
134	54142,248	439191,451
135	54142,248	439191,451
136	54142,248	439191,451
137	54142,248	439191,451
138	54142,248	439191,451
139	54142,248	439191,451
140	54142,248	439191,451
141	54142,248	439191,451
142	54142,248	439191,451
143	54142,248	439191,451
144	54142,248	439191,451
145	54142,248	439191,451
146	54142,248	439191,451
147	54142,248	439191,451
148	54142,248	439191,451
149	54142,248	439191,451
150	54142,248	439191,451
151	54142,248	439191,451
152	54142,248	439191,451
153	54142,248	439191,451
154	54142,248	439191,451
155	54142,248	439191,451
156	54142,248	439191,451
157	54142,248	439191,451
158	54142,248	439191,451
159	54142,248	439191,451
160	54142,248	439191,451
161	54142,248	439191,451
162	54142,248	439191,451
163	54142,248	439191,451
164	54142,248	439191,451
165	54142,248	439191,451
166	54142,248	439191,451
167	54142,248	439191,451
168	54142,248	439191,451
169	54142,248	439191,451
170	54142,248	439191,451
171	54142,248	439191,451
172	54142,248	439191,451
173	54142,248	439191,451
174	54142,248	439191,451
175	54142,248	439191,451
176	54142,248	439191,451
177	54142,248	439191,451
178	54142,248	439191,451
179	54142,248	439191,451
180	54142,248	439191,451
181	54142,248	439191,451
182	54142,248	439191,451
183	54142,248	439191,451
184	54142,248	439191,451
185	54142,248	439191,451
186	54142,248	439191,451
187	54142,248	439191,451
188	54142,248	439191,451
189	54142,248	439191,451
190	54142,248	439191,451
191	54142,248	439191,451
192	54142,248	439191,451
193	54142,248	439191,451
194	54142,248	439191,451
195	54142,248	439191,451
196	54142,248	439191,451
197	54142,248	439191,451
198	54142,248	439191,451
199	54142,248	439191,451
200	54142,248	439191,451

TAMAMİ SİT ALANI İÇİNDE KALAN PARSELLER

Adı	Parsel
4602	4602
4604	4604

Not: İki bu krokide bahsi geçen işinmasör kişilerin toplulaştırma işleminde isbali olmuştur. Bir Anamı sayısal olmayan parseller olduğundan krokide işinmasörün koordinat bilgisi verilmemiştir.

ESKİŞEHİR KÜLTÜR VARLIKLARINI
KORUMA BÖLGE KURULUNUN
26.10.2020 TARİH VE 9022 SAYILI KARARI
KARAR EKİDİR.
ASLI GİBİDİR
Rahime KARAÇİĞLİ MURAT
Bölge Kırdılı Müdür V.