

T.C.
KÜLTÜR VE TURİZM BAKANLIĞI
ESKİŞEHİR KÜLTÜR VARLIKLARINI KORUMA BÖLGE KURULU

KARAR


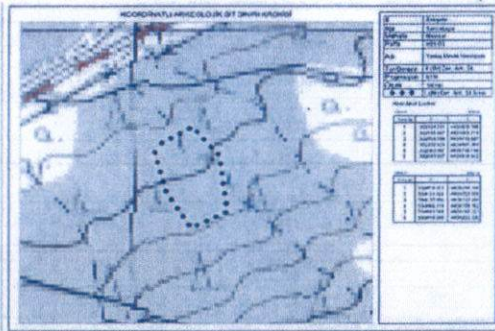
Toplantı Tarih ve no: 25.11.2020-353
Karar Tarih ve no: 25.11.2020-9105

Toplantı Yeri
ESKİŞEHİR

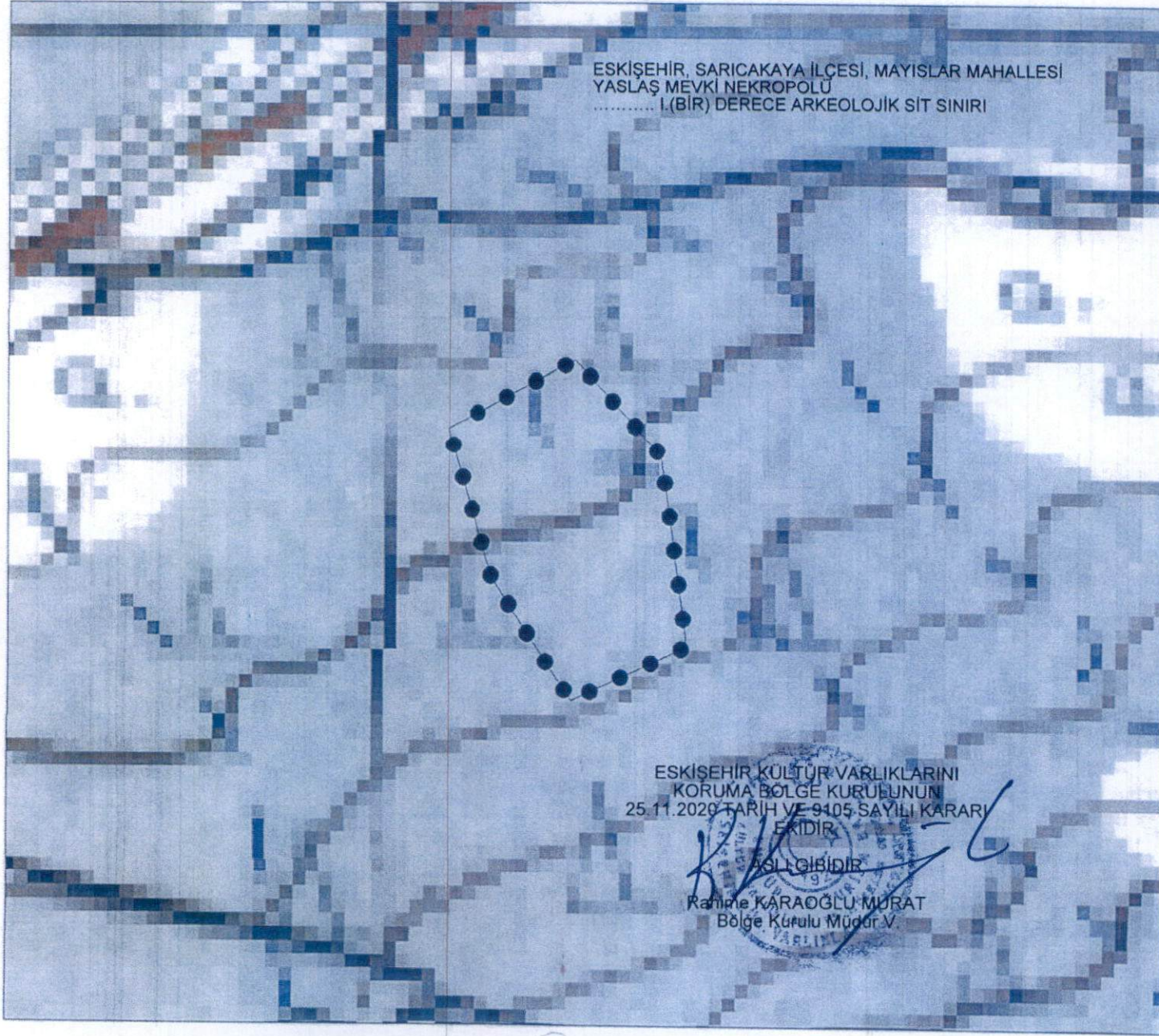
Eskişehir İli, Sarıcakaya İlçesi, Mayıslar Mahallesi sınırları içinde, PPM Kirlilik Önleme ve yönetimi Dan. Müh. İnş. Taah. San. Ve Tic. Ltd. Şti.'nin 26.08.2020 tarih ve PPM.2019.121.A.20 sayılı yazısı doğrultusunda kurum görüşüne esas yapılan inceleme sonucunda; Kurul Müdürlüğü uzmanları tarafından tespit edilen alanın 2863 sayılı kanun kapsamında tesciline ilişkin hazırlanan belgelerin değerlendirilmesinin istendiği Kurul Müdürlüğü uzmanlarının 22.09.2020 tarih ve 389566 sayılı raporu ve ekleri, faaliyeti etkilenen kurum görüşlerinin istendiği Kurul Müdürlüğünün 24.09.2020 tarih ve E.709735 sayılı yazısı, ilgili kurum görüşlerinin iletildiği yazılar, Kadastro Müdürlüğünün 16.10.2020 tarih ve E.2588568 sayılı yazısı, Maden ve Petrol İşleri Genel Müdürlüğünün 02.10.2020 tarih E.2020113091 sayılı yazısı ile 23.11.2020 tarih, 483364 sayılı dosya inceleme raporu okundu, tescil fişi, koordinatlı sit sınırı krokisi, sit sınırlarının işaretlendiği kadastral kroki, fotoğrafları ve dosyası incelendi, yapılan görüşmeler sonucunda;

Eskişehir İli, Sarıcakaya İlçesi Mayıslar Mahallesi sınırları içerisinde, mülkiyeti özel ve kamuya ait taşınmazlarda tespit edilen ve 2863 sayılı Kanun'un 6. Maddesi kapsamında korunması gerekli kültür varlıklarından olan alanın "Yaslaş Mevki Nekropolü" adıyla I. (Bir) Derece Arkeolojik Sit olarak tesciline; hazırlanan tescil fişi, koordinatlı sit sınırı krokisi ve sit sınırlarının işaretlendiği kadastral krokinin uygun olduğuna; Sit sınırları içerisinde Kültür ve Tabiat Varlıklarını Koruma Yüksek Kurulu'nun Arkeolojik Sitler, Koruma ve Kullanma Koşullarına ilişkin 05.11.1999 tarih, 658 sayılı İlke Kararı'nın ilgili hükümlerinin geçerli olduğuna ve bu hükümlerin geçiş dönemi koruma esasları ve kullanma şartları olarak belirlenmesine, sit sınırları içerisinde Kurulumuzdan izinsiz herhangi bir fiziki ve inşai müdahalede bulunulmamasına karar verildi.

AVRUPA KONSEYİ	KÜLTÜREL VARLIKLARI KORUMA ENVANTERİ K.V.K.E		SİT	ENVANTER NO:	
TÜRKİYE	ESKİŞEHİR KÜLTÜR VARLIKLARINI KORUMA BÖLGE KURULU			HARİTA NO:	
İli: Eskişehir	İlçesi: Sarıcakaya	Mahalle veya Köyü: Mayıslar	Pafta:	Ada:	Parsel:
Adı: Yaslaş Mevki Nekropolü.					
GENEL TANIM: Sarıcakaya İlçesi, Mayıslar mahallesinin 1,2 km. doğusunda, Sarıcakaya-Nallıhan asfalt yolunun 150 m. güneyinde, kuzeybatı-güneydoğu eğimli makilik arazi içerisinde lokal taşlar kullanılarak oluşturulmuş olasılıkla Doğu Roma Dönemine tarihlenen mezarlardan oluşmaktadır. Mezarlar orta büyüklükteki taşların genellikle yuvarlak şekilde hafif yığılma yapılacak şekilde yapılmasıyla oluşturulmuşlardır. Mevcut sulama kanalının hemen altında kuzeybatı-güneydoğu yönünde üstü açılmış lokal taşların dikdörtgen şeklinde dizilmesiyle sınırları belirlenmiş bir mezar tespit edilmiştir.					
Koruma Şimdiki Tehlikeler: İnsan ve doğa erozyonu.					
Şimdiki Durum: Sarıcakaya Nallıhan Yolundan ulaşım sağlanabilmektedir.			Koruma Derecesi: I. (Bir) Derece Arkeolojik Sit		
Sit Potansiyeli: Yüzeysel araştırması yapılabilir.			HAZIRLAYANLAR : TARİH: 22.09.2020		
Şimdiki Koruma: Herhangi bir koruma yoktur.			Bülent OKTA Arkeolog <i>[Signature]</i>		
Önerilen Koruma: Tescilinden sonra İlçe Jandarma Komutanlığına ve Muhtarlığına Kaymakamlığı tarafından bilgilendirme yapılması.			Volkan İNAN Şehir Plancısı <i>[Signature]</i>		
ESKİŞEHİR KÜLTÜR VARLIKLARINI KORUMA BÖLGE KURULUNUN 25.11.2020 TARİH VE 9105.SAYILI KARARI EKİDİR.			KONTROL EDEN: TARİH 22.09.2020 Rahime KARAOĞLU MURAT Koruma Bölge Kurulu Müdür V. <i>[Signature]</i>		
Yayın Dizisi: ASLI GİBİDİR.			KURUL KARARLARI:		
Gözetim: Rahime KARAOĞLU MURAT Bölge Kurulu Müdür V.			REVİZYON: GEEAYK ONAYI:		
Kurul İsmi: EKVKBK			Kurul Karar Tarihi:		
Kurul Karar No:					



KOORDİNATLI ARKEOLOJİK SİT SINIRI KROKİSİ



İl	: Eskişehir
İlçe	: Sarıcakaya
Mahalle	: Mayıslar
Pafta	: H25-D3
Adı	: Yaslaş Mevki Nekropolü
Tür/Derece	: I. (Bir) Der. Ark. Sit.
Projeksiyon	: UTM
Ölçek	: 1/Kroki
●●●●●●	: I. (Bir) Der. Ark. Sit Sınırı

Koordinat Listesi

ED50 6°

DOM 33

Nokta No	Y	X
1	302104.231	4434850.386
2	302145.887	4434803.718
3	302158.384	4434713.627
4	302102.529	4434687.361
5	302063.867	4434745.758
6	302043.027	4434816.612

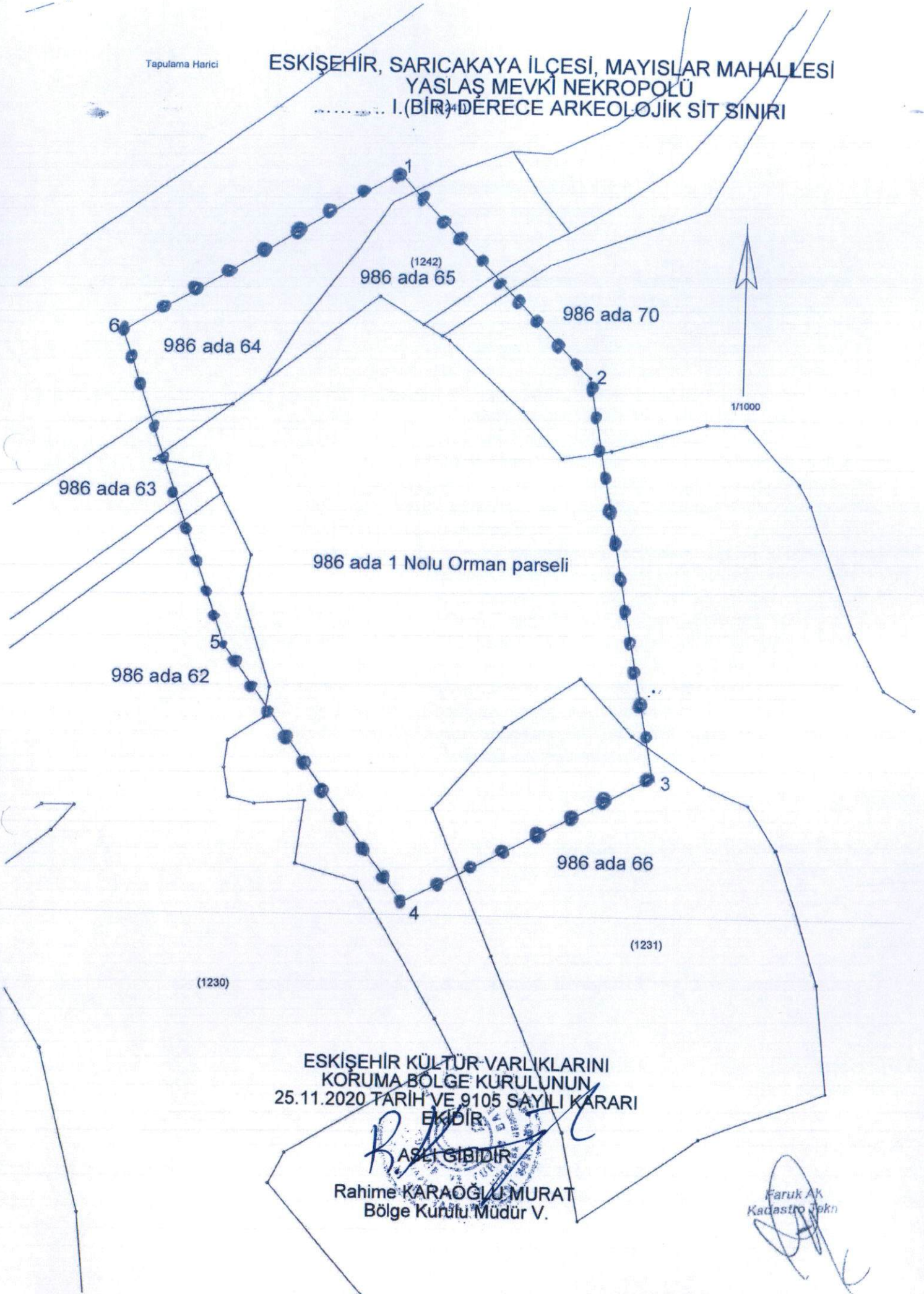
ED50 3°

DOM 30

Nokta No	Y	X
1	558078.323	4434268.146
2	558121.526	4434222.909
3	558137.050	4434133.294
4	558082.114	4434105.162
5	558041.508	4434162.221
6	558018.295	4434232.330

Tapulama Harici

ESKİŞEHİR, SARICAKAYA İLÇESİ, MAYISLAR MAHALLESİ
YASLAŞ MEVKİ NEKROPOLÜ
I.(BİR) DERECE ARKEOLOJİK SİT SINIRI



ESKİŞEHİR KÜLTÜR VARLIKLARINI
KORUMA BÖLGE KURULUNUN
25.11.2020 TARİH VE 9105 SAYILI KARARI
EKİDİR

Rahime KARAĞLU MURAT
Bölge Kurulu Müdür V.

Faruk AK
Kadastro Tekn