

T.C.
KÜLTÜR VE TURİZM BAKANLIĞI
ESKİŞEHİR KÜLTÜR VARLIKLARINI KORUMA BÖLGE KURULU
KARAR

Toplantı Tarih ve no: 06.11.2020 - 352
Karar Tarih ve no : 06.11.2020 - 9092

Toplantı Yeri
ESKİŞEHİR

Afyonkarahisar İli, Bolvadin İlçesi Develikuyluş Mevkii ve Çay İlçesi, Akçeşme Mevkii sınırları içerisinde yer alan, I. (Bir) Derece Arkeolojik Sit olarak tescilli Antik Yol I'nin güncel kadastral krokisinin değerlendirilmesine ilişkin 22.07.2020 tarih, 8755 sayılı Kararımız, Kurul Müdürlüğünün 10.08.2020 tarih, E.575171 sayılı yazısı ve ekleri, Afyonkarahisar Valiliği, İl Kültür ve Turizm Müdürlüğünün 14.01.2020 tarih, E.43021 sayılı yazısı ve ekleri, Afyonkarahisar Valiliği, Kadastro Müdürlüğünün 18.08.2020 tarih, E.1977856 sayılı yazısı ve ekleri, Antik Yol üzerinde yer alan Develi Kırköz Köprüsünün tescil istemi; Antik Yol üzerinde ve tescilsiz Develi Kırköz Köprüsünün ayaklarında restorasyon çalışmalarına esas sondaj kazı çalışmaları yapılması; Antik Yol üzerine izinsiz mıcır dökülmesi konularının değerlendirilmesine ilişkin Afyonkarahisar Valiliği, İl Kültür ve Turizm Müdürlüğünün 03.11.2020 tarih, 828316 sayılı, 03.11.2020 tarih, 829097 sayılı, 05.11.2020 tarih, 835169 sayılı, 06.10.2020 tarih, E.744489 sayılı yazıları ve ekleri Müze Müdürlüğü uzman raporları, Kurul Müdürlüğü uzmanlarının 05.11.2020 tarih ve 457410 sayılı yerinde inceleme raporu, 05.11.2020 tarih ve 457825 sayılı dosya inceleme raporu, sit sınırlarına ilişkin hazırlanan koordinatlı krokiler ve koordinat listesi, fotoğrafları ve dosyası incelendi, yapılan görüşmeler sonucunda;

Afyonkarahisar İli, Bolvadin İlçesi Develikuyluş Mevkii ve Çay İlçesi, Akçeşme Mevkii sınırları içerisinde yer alan, Eskişehir Kültür ve Tabiat Varlıklarını Koruma Bölge Kurulunun 23.12.2006 tarih, 1666 sayılı Kararı ile I.(Bir) Derece Arkeolojik Sit olarak tescilli Antik Yol I'ne ilişkin hazırlanan güncel kadastral krokilerin uygun olduğuna;

- Bolvadin İlçesi, Develikuyluş Mevkiinde, Antik Yol üzerinde, kadastral harici alanda yer alan Develi Kırköz Köprüsünün tescil isteminin söz konusu Köprü'nün 2863 sayılı Kanun kapsamında korunması gerekli taşınmaz kültür varlığı niteliği taşıdığı anlaşıldığından tescile esas kurum görüşleri iletildikten sonra değerlendirilmesine; köprü'nün ayağında, köprü'nün rölöve, restitüsyon ve restorasyon projelerinin hazırlanmasına esas olmak üzere sondaj kazı çalışmaları yapılması isteminin; kararımız eki krokide koordinat bilgileri iletilen sondaj kazı çalışma alanında Müze Müdürlüğü uzmanları tarafından ilgili kurum sorumluluğunda yürütülerek elde edilecek veriler doğrultusunda hazırlanacak projelerin ve ayrıntılı rapor ve fotoğrafların Kurulumuza iletilmesi koşulu ile uygun olduğuna,

- Antik Yol üzerinde restorasyon çalışmalarına esas kararımız eki krokide koordinat bilgileri iletilen "birinci ve ikinci sondaj alanlarında" yolun üzerindeki dolgu toprağın alınıp yolun açığa çıkarılması ve ardından rölöve, restitüsyon ve restorasyon projelerinin hazırlanabilmesine esas olmak üzere sondaj kazı çalışmaları yapılması isteminin Bakanlığımız ilgili birimlerinden izin alınması koşuluyla uygun olduğuna;

- Antik Yol üzerine izinsiz dökülen mıcıra ilişkin Afyonkarahisar Valiliği, İl Kültür ve Turizm Müdürlüğünün 05.11.2020 tarih, 835169 sayılı yazısıyla Bolvadin Cumhuriyet Başsavcılığına suç duyurusunda bulunulduğu anlaşıldığından tekrar suç duyurusunda bulunulmasına gerek olmadığına, Antik Yol üzerine izinsiz dökülen mıcırın Müze Müdürlüğü denetiminde ilgili Belediyesince kaldırılmasına, uygulama sonrasına ilişkin bilgi ve belgelerin Kurul Müdürlüğüne iletilmesine ve sit sınırları içerisinde Kurulumuzdan izinsiz herhangi bir fiziki ve inşai müdahalede bulunulmamasına karar verildi.

ASLI ÇİTÇİ
Rahime KARAOĞLU MURAT
Koruma Bölge Kurulu Müdür V.

Başkan
M. Zeki ÇİTÇİ
İMZA
Üye
Prof. Dr. M. Erol ALTINSAPAN
İMZA
Üye
Meral EMEL
İMZA
Üye
Neriman Gül ALBAY
Afyonkarahisar Valilik Tem.
İMZA
Üye
Çay Belediye Tem.
BULUNMADI.

Üye
Ayfer ÖRTEN
İMZA
Üye
Cemil DUMANLIOĞLU
Afyonkarahisar Müze Müdür V.
İMZA

Başkan Yardımcısı
Nalan URLU
İMZA
Üye
Doç. Dr. Atakan AKÇAY
İMZA
Üye
Nermin UZUNALI
İMZA
Üye
Bolvadin Belediye Tem.
BULUNMADI.

Antik Yol II

NoktaNo	Y	X
YOLII.1	592558.17	4281795.67
YOLII.2	592504.21	4281824.93
YOLII.3	592491.21	4281854.54
YOLII.4	592445.88	4281855.05
YOLII.5	592415.40	4281859.08
YOLII.6	592368.18	4281976.52
YOLII.7	592358.49	4281965.28
YOLII.8	592398.47	4281908.48
YOLII.9	592431.00	4281860.58
YOLII.10	592545.80	4281783.25
YOLII.11	592489.55	4281814.44
YOLII.12	592445.55	4281844.05

AFYONKARAHİSAR İLİ, BOLVADİN İLÇESİ, DEVELİKUYLUŞ MEVKİİ
ÇAY İLÇESİ, AKÇEŞME MEVKİİ, ANTİK YOL I
I.(BİR) DERECE ARKEOLOJİK SİTİ
..... I. (BİR) DERECE ARKEOLOJİK SİT SINIRI

Kırgöz Köprüsü

1/5000

NoktaNo	Y	X
1	592509.18	4281738.30
2	592747.85	4281388.59
3	592771.83	4281322.33
4	592833.42	4281336.36
5	592808.84	4281411.61
6	592597.41	4281570.14
7	592661.61	4281755.03
8	592795.66	4281328.12
9	592809.56	4281331.57
10	592829.84	4281262.19
11	592815.98	4281257.73
12	592856.80	4281110.96
13	592868.73	4281113.36
14	592884.44	4280989.77
15	592896.44	4280970.16
16	592907.42	4280848.44
17	592919.52	4280845.83
18	592927.82	4280751.03
19	592927.00	4280708.98
20	592910.04	4280707.43
21	592939.14	4280674.35
22	592908.82	4280683.30
23	592905.37	4280605.33
24	592941.36	4280606.38
25	592940.93	4280559.33
26	592921.07	4280553.89
27	592932.08	4280370.91
28	592950.15	4280388.60
29	592932.99	4280311.80
30	592947.98	4280312.39
31	592925.89	4280253.63
32	592942.94	4280252.19
33	592918.72	4280138.25
34	592929.74	4280135.67
35	592885.58	4279895.08
36	592896.64	4279893.42
37	592875.64	4279770.65
38	592891.64	4279771.18
39	592888.39	4279594.95
40	592903.42	4279594.44
41	592933.83	4279490.05
42	592909.95	4279496.58
43	592894.77	4279400.02
44	592913.80	4279399.64

Köprü
Koordinatları

Antik Yol
Koordinatları

Antik Yol

Kırgöz Köprüsü ve Antik Yol
İli: Afyonkarahisar
İlçesi: Bolvadin İlçesi
Mevkii: Develi Kuyuş

KÜLTÜR VE TURİZM BAKANLIĞI
KÜLTÜR VARLIKLARINA VE EYLEM GENEL MÜDÜRLÜĞÜ
ESKİ ŞEHİR KÜLTÜR VARLIKLARI KORUMA BÖLGE
KURULU NUN 06.11.2028 9092

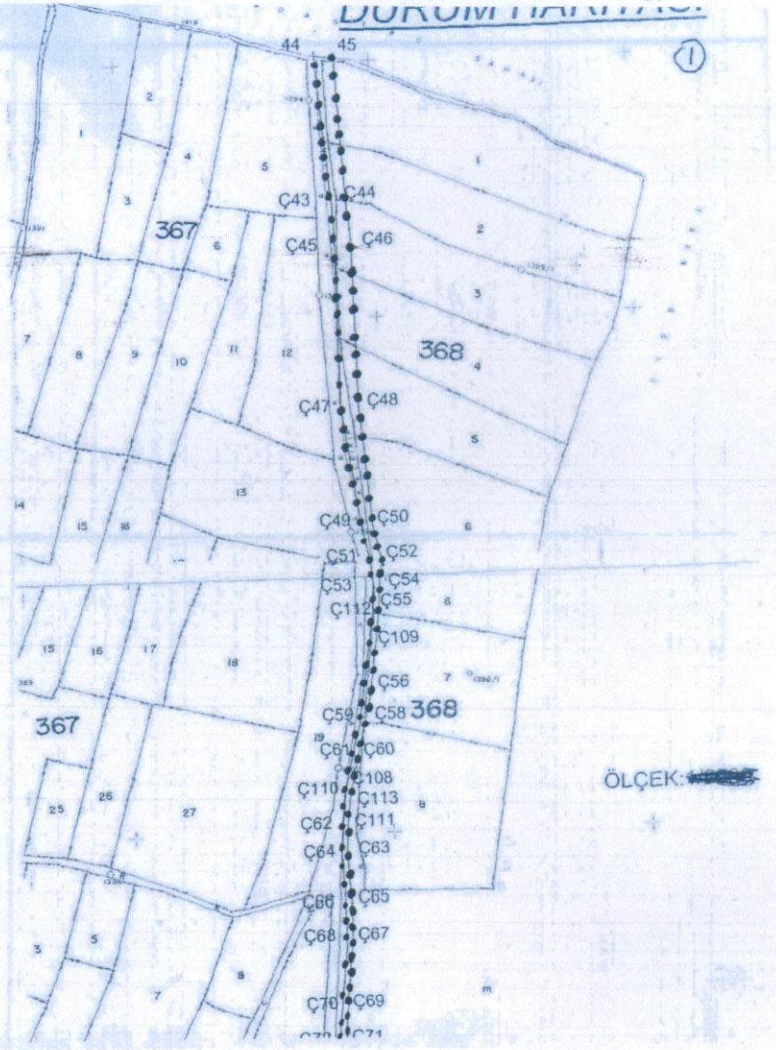
Cemil DUMANOĞLU
Arkeolog

R. İsmail ÖZSOY
Koruma Bölgesi Müdürü


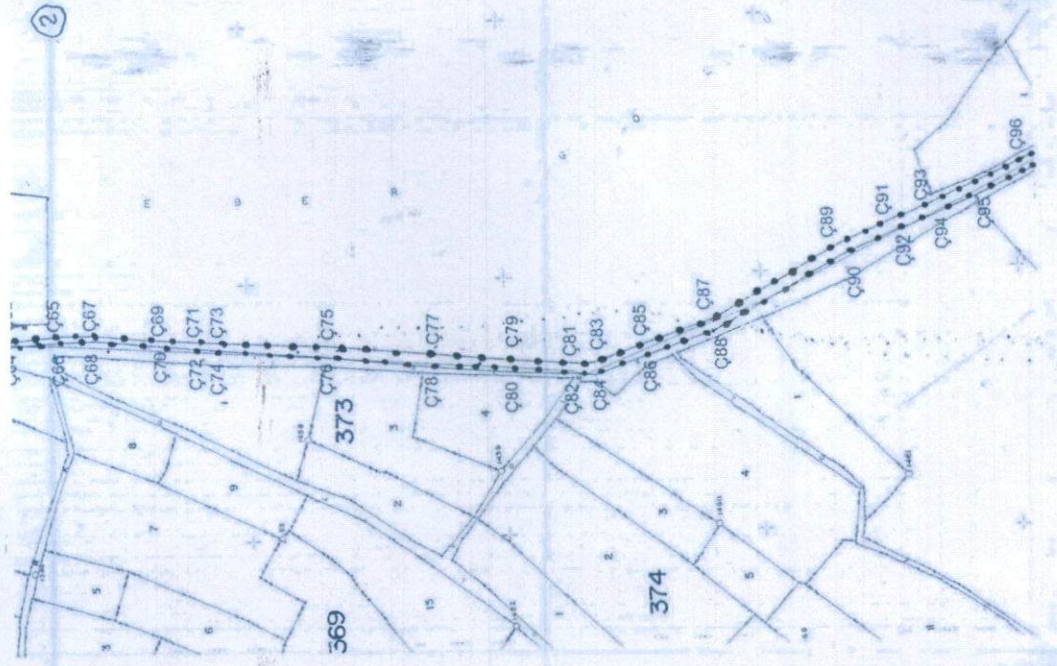
AFYONKARAHİSAR İLİ, BOLVADİN İLÇESİ,
DEVELİKUYLUŞ MEVKİİ
ÇAY İLÇESİ, AKÇEŞME MEVKİİ, ANTİK YOL I,
I.(BİR) DERECE ARKEOLOJİK SİTİ
..... I.(BİR) DERECE ARKEOLOJİK SİT SINIRI



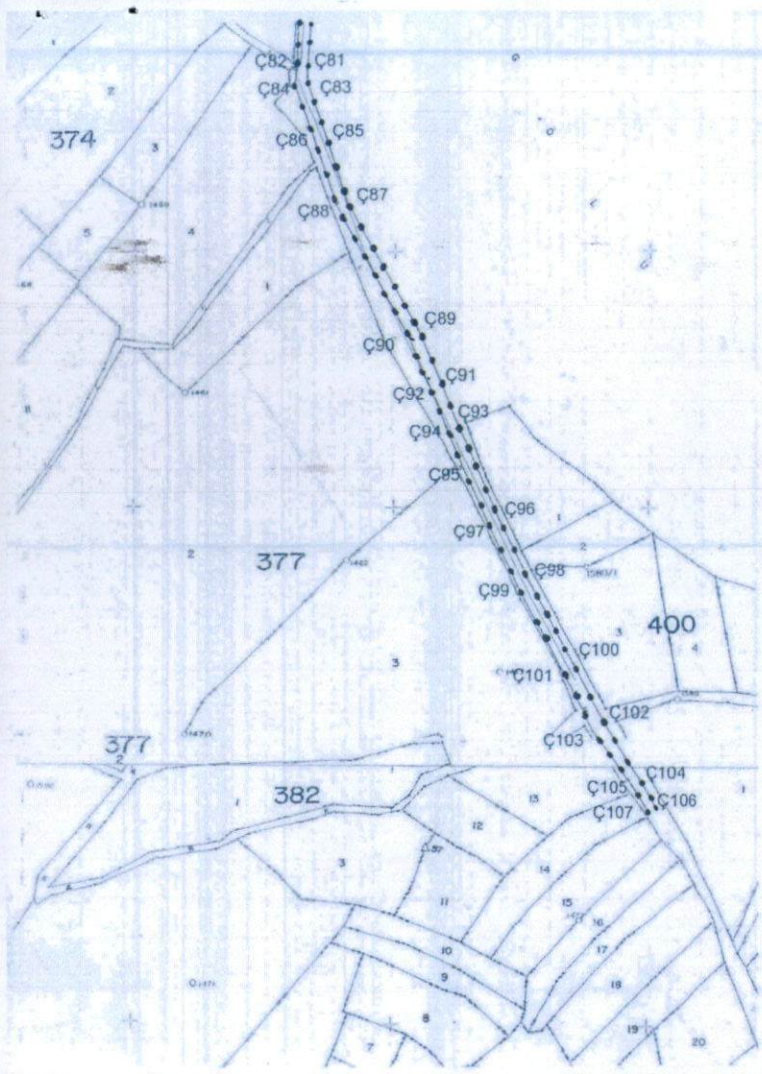
Recep Fevzi ÖZSOY
Kontrol Memuru



2



Recep Feriz ÖZSOY
Kontroll Memuru



T.C.
KÜLTÜR VE TURİZM BAKANLIĞI
KÜLTÜR VARLIKLARI VE ESKİLER GENEL MÜDÜRLÜĞÜ
ESENLER KÜLTÜR VARLIKLARI MÜHÜRÜ
KURULUM NO: 06.11.2000 9092



Recep Feri ÖZSOY
Koruma Memuru

MEVZİ KADASTRODAN ITRF 96 DÖNÜŞÜM

A=	0.99990183	C=	-0.01121443	CY=	536122.10
B=	0.01121443	D=	0.99990183	CX=	4229662.72
Dönüşecek		<koordinatlar>		Dönüşmüş	
Nokta no	Y	X	Y	X	
44	57296.67	48908.35	592864.66	4279208.81	
45	57315.69	48907.75	592883.09	4279208.43	
Ç43	57309.89	48758.57	592879.57	4279059.20	
Ç44	57323.89	48758.87	592893.56	4279059.65	
Ç45	57311.60	48725.59	592881.64	4279026.24	
Ç46	57327.64	48723.93	592897.70	4279024.77	
Ç47	57313.12	48561.55	592865.01	4278862.24	
Ç48	57330.08	48563.92	592901.94	4278864.79	
Ç49	57328.81	48445.84	592901.80	4278746.71	
Ç50	57339.59	48447.08	592912.76	4278748.07	
Ç51	57336.34	48411.99	592909.91	4278712.95	
Ç52	57347.34	48412.23	592920.90	4278713.31	
Ç53	57337.77	48392.01	592911.56	4278692.99	
Ç54	57343.86	48388.14	592917.69	4278699.19	
Ç55	57343.20	48372.12	592917.21	4278673.16	
Ç56	57332.05	48285.85	592907.03	4278586.77	
Ç57	57325.70	48255.70	592901.01	4278556.55	
Ç58	57325.70	48255.70	592901.01	4278556.55	
Ç59	57320.68	48256.59	592895.98	4278557.39	
Ç60	57317.41	48222.50	592893.09	4278523.27	
Ç61	57312.36	48223.40	592886.06	4278524.11	
Ç62	57300.80	48157.12	592877.23	4278457.77	
Ç63	57304.38	48130.19	592881.11	4278430.85	
Ç64	57299.38	48130.08	592876.11	4278430.85	
Ç65	57307.44	48081.23	592884.71	4278381.90	
Ç66	57301.44	48081.10	592876.71	4278381.70	
Ç67	57307.15	48048.21	592884.79	4278348.88	
Ç68	57302.15	48048.10	592879.79	4278348.72	
Ç69	57301.31	47994.06	592879.56	4278294.67	
Ç70	57296.28	47994.96	592874.53	4278295.51	
Ç71	57296.34	47945.94	592875.13	4278246.49	
Ç72	57291.32	47946.83	592870.10	4278247.33	
Ç73	57296.72	47927.84	592875.72	4278228.50	
Ç74	57288.72	47927.79	592868.72	4278228.27	
Ç75	57290.94	47824.77	592871.09	4278125.28	
Ç76	57279.96	47823.53	592860.13	4278123.92	
Ç77	57280.19	47719.50	592861.53	4278019.89	
Ç78	57267.19	47719.22	592848.53	4278019.47	
Ç79	57271.89	47640.28	592854.11	4277940.60	
Ç80	57259.89	47640.03	592842.12	4277940.21	
Ç81	57267.22	47578.18	592850.14	4277878.43	
Ç82	57257.20	47578.94	592840.11	4277879.10	
Ç83	57267.48	47566.16	592850.53	4277866.43	
Ç84	57255.52	47563.90	592838.60	4277864.04	
Ç85	57285.62	47513.53	592869.26	4277814.01	
Ç86	57273.64	47512.27	592857.30	4277812.61	
Ç87	57305.99	47449.94	592890.36	4277750.65	
Ç88	57296.08	47445.72	592880.48	4277746.33	
Ç89	57374.72	47324.36	592960.47	4277625.86	
Ç90	57364.83	47319.15	592950.64	4277620.53	
Ç91	57397.90	47269.84	592984.26	4277571.60	
Ç92	57386.96	47266.60	592973.36	4277568.24	
Ç93	57411.63	47236.12	592998.37	4277538.04	
Ç94	57400.71	47231.88	592987.50	4277533.68	

MEVZİ KADASTRODAN ITRF 96 DÖNÜŞÜM

A=	0.99990183	C=	-0.01121443	CY=	536122.10
B=	0.01121443	D=	0.99990183	CX=	4229662.72
Dönüşecek		<koordinatlar>		Dönüşmüş	
Nokta no	Y	X	Y	X	
Ç95	57418.64	47189.25	593005.90	4277491.25	
Ç96	57453.71	47139.96	593041.52	4277442.38	
Ç97	57443.84	47133.77	593031.72	4277436.06	
Ç98	57483.00	47080.58	593071.48	4277383.32	
Ç99	57471.08	47076.33	593059.61	4277378.93	
Ç100	57526.74	47000.49	593116.11	4277303.72	
Ç101	57515.86	46994.25	593105.31	4277297.37	
Ç102	57558.00	46942.14	593148.02	4277245.73	
Ç103	57546.13	46935.88	593136.23	4277239.34	
Ç104	57593.18	46887.87	593183.81	4277191.86	
Ç105	57584.25	46884.68	593174.91	4277188.57	
Ç106	57608.76	46861.19	593199.69	4277165.36	
Ç107	57600.85	46857.02	593191.82	4277161.10	
Ç108	57311.03	48193.36	592887.05	4278494.05	
Ç109	57336.96	48336.02	592913.39	4278863.01	
Ç110	57304.18	48186.21	592880.28	4278486.83	
Ç111	57306.72	48161.25	592883.09	4278461.90	
Ç112	57336.38	48363.97	592910.48	4278664.94	
Ç113	57308.35	48178.29	592884.54	4278478.96	



Recep Feriz ÖZSOY
Kontrollü Memuru