

T.C.
KÜLTÜR VE TURİZM BAKANLIĞI
ESKİŞEHİR KÜLTÜR VARLIKLARINI KORUMA BÖLGE KURULU

KARAR

Toplantı Tarih ve no: 27.11.2020 - 355
Karar Tarih ve no : 27.11.2020 - 9159

Toplantı Yeri
ESKİŞEHİR

Bilecik İli, Osmaneli İlçesi, Camicedit Mahallesi'nde özel mülkiyete ait 165 ada 1 ve 4 parseller ile 282 ada 4 ve 5 parseller ve Balçıkhisar Köyü'nde 101 ada 317 parselde Bilecik Valiliğinin (İl Kültür ve Turizm Müdürlüğü) 20.03.2020 tarih, 266657 sayılı yazısı doğrultusunda tespit edilen Çaylık Nekropolü'nün tesciline esas bilgi ve belgelerin değerlendirilmesine ilişkin Kurul Müdürlüğünün 22.09.2020 tarih ve E.703185 sayılı yazısı, Kurul Müdürlüğü uzmanlarının 25.08.2020 tarih ve 344243 sayılı raporu, konuyla ilgili faaliyeti etkilenen Kurum ve Kuruluşların görüşlerinin iletiildiği yazılar, 23.11.2020 tarih ve 485836 sayılı dosya inceleme raporu, koordinatlı sit sınırı krokisi, sit sınırlarının aktarıldığı koordinatlı kadastral krokisi, tescil fişi, fotoğrafları ve dosyası incelendi, yapılan görüşmeler sonucunda;

Bilecik İli, Osmaneli İlçesi, Camicedit Mahallesi ve Balçıkhisar Köyü'nde yer alan ve 2863 sayılı Kanun'un 6. Maddesi kapsamında korunması gerekli kültür varlıklarından olan alanın "Çaylık Nekropolü" adıyla I. (Bir) Derece Arkeolojik Sit alanı olarak tesciline, hazırlanan tescil fişi, koordinatlı sit sınırı krokisi ve sit sınırlarının aktarıldığı kadastral krokinin uygun olduğuna; söz konusu alanda Kültür ve Tabiat Varlıklarını Koruma Yüksek Kurulu'nun Arkeolojik Sitler, Koruma ve Kullanma Koşulları'na ilişkin 05.11.1999 tarih ve 658 sayılı İlke Kararı'nın ilgili hükümlerin geçerli olduğuna ve bu hükümlerinin geçiş dönemi koruma esasları ve kullanma şartları olarak belirlenmesine, alanda kolluk kuvvetlerince gerekli güvenlik önlemlerinin artırılmasına ve Kurulumuzdan izinsiz herhangi bir fiziki ve inşai müdahalede bulunulmamasına karar verildi.

AVRUPA KONSEYİ	KÜLTÜREL VARLIKLARI KORUMA ENVANTERİ K.V.K.E		SİT	ENVANTER NO:	
TÜRKİYE	ESKİŞEHİR KÜLTÜR VARLIKLARINI KORUMA BÖLGE KURULU			HARİTA NO:	
İli: Bilecik	İlçesi: Osmaneli	Mahalle: Camicedit ve Balçıkhisar	Pafta:	Ada:	Parsel:

Adı: Çaylık Nekropolü

GENEL TANIM: Camicedit Mahallesi'nde Çaylık Mevkii'nde, 165 ada 1 parselin güney kısmı, ormanlık alan sınırında olup parsel kuzeye doğru alçalmaktadır. Taşınmazın yaklaşık 80-100 metre kuzeyinden Göksu Çayı geçmektedir. Kuzeyden geçen köy yoluna doğru eğimli olan parselin yola cephe veren kısmında oluşan kesitte p.t. mezar tuğlaları ile çatı biçiminde üst örtüsü olan iki mezar görülmektedir. Hem 165 ada 1 parselin yüzeyinde hem de yola cephe veren kesitlerinde yoğun bir şekilde p.t. tuğla parçaları görülmüştür. Yolun kuzeyine cepheli tarımsal amaçlı sürülmüş olan 282 ada 6 parselde de p.t. mezar tuğlaları, kemik parçalarının devam ettiği gözlenmiştir. Bu taşınmaz üzerinde kaçak kazı ile açığa çıkarılmış tuğla mezar tespit edilmiş olup, p.t. tuğlaların yeni kırılmış olduğu, olayın yeni gerçekleşmiş olabileceği kanaatini oluşturmuştur.

Koruma Şimdiki Tehlikeler: İnsan erozyonu.

Şimdiki Durum: Koruma Derecesi: I.(Bir) Derece Arkeolojik Sit

Sit Potansiyeli: Arkeolojik yüzey araştırması yapılabilir. **HAZIRLAYANLAR:** TARİH: 23.11.2020

Şimdiki Koruma: Herhangi bir koruma yoktur.

Kaan KIRÇIN
Arkeolog

Necdet BAYBOSTAN
Arkeolog

Önerilen Koruma: Tescilinden sonra ilçe jandarma komutanlığına ve muhtarlığına kaymakamlığı tarafından bilgilendirme yapılması ve kolluk kuvvetlerince gerekli güvenlik tedbirlerinin alınması.

ESKİŞEHİR KÜLTÜR VARLIKLARINI KORUMA BÖLGE KURULUNUN 27.11.2020 TARİH, 9159 SAYILI KARARI EKİDİR.

ASLI GİBİDİR.

Rahime KARAOĞLU MURAT
Bölge Kurulu Müdür V.

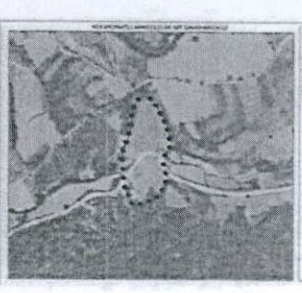



KONTROL EDEN: TARİH : 23.11.2020

Rahime KARAOĞLU MURAT
Bölge Kurulu Müdür V.

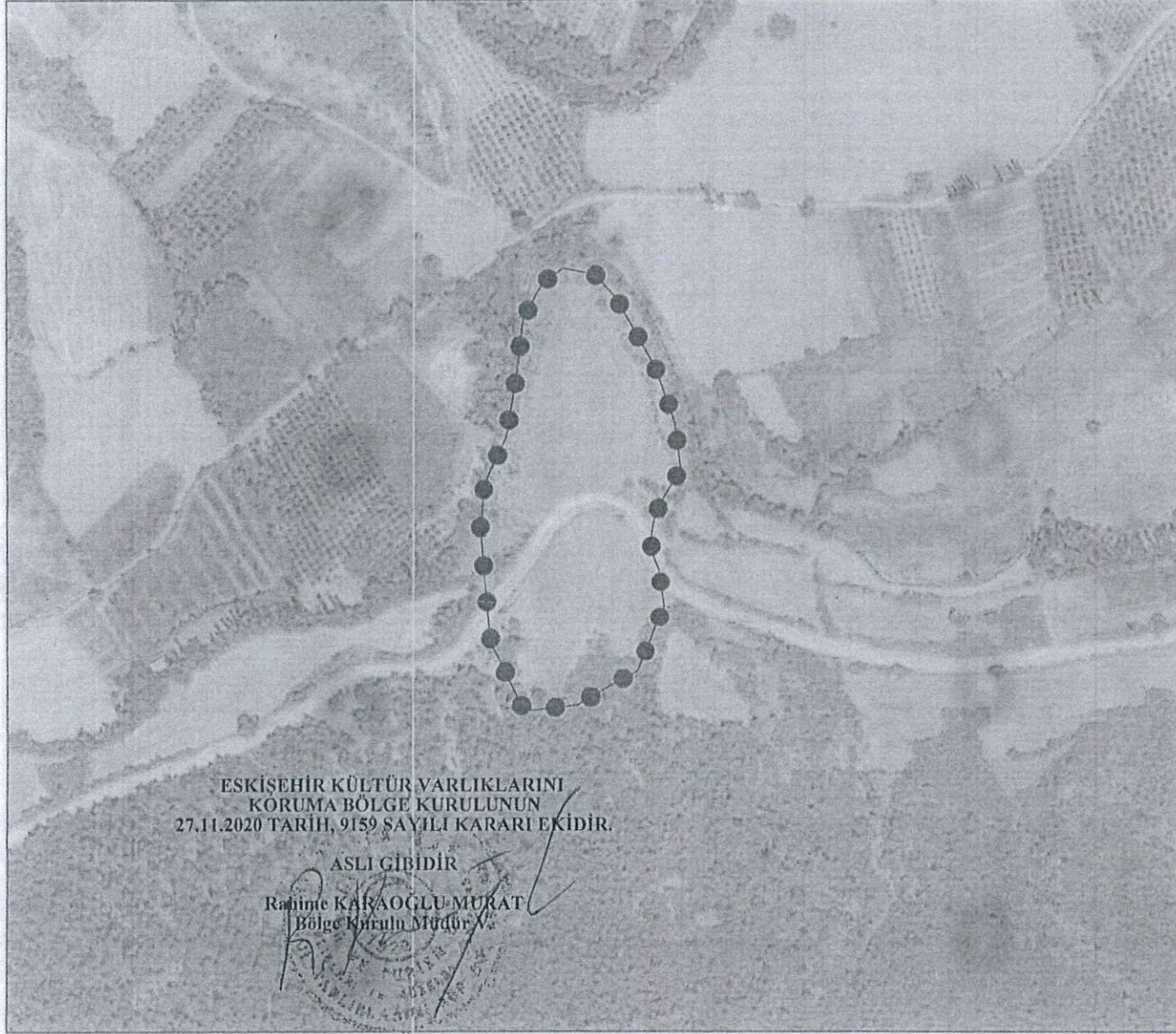
KURUL KARARLARI:

Yayın Dizisi: - **REVİZYON:** **GEEAYK ONAYI:**

Gözlemler: Kurul İsmi: Kurul Karar Tarihi: Kurul Karar No:



KOORDİNATLI ARKEOLOJİK SİT SINIRI KROKİSİ



ESKİŞEHİR KÜLTÜR VARLIKLARINI
KORUMA BÖLGE KURULUNUN
27.11.2020 TARİH, 9159 SAYILI KARARI EKİDİR.

ASLI GİBİDİR

Rahime KARAOĞLU-MURAT
Bölge Kurulu Müdürü



İl	: Bilecik
İlçe	: Osmaneli
Mah.	: Camicedit ve Balçıkhisar
Pafta	: H23B3
Adı	: Çaylık Nekropolü
Tür/Derece	: I.(Bir) Der. Arkeolojik Sit
Ölçek	: 1/Kroki
	: I. (Bir) Der. Ark. Sit Sınırı

I.(Bir) Derece Sit Sınırı Koordinat Listesi

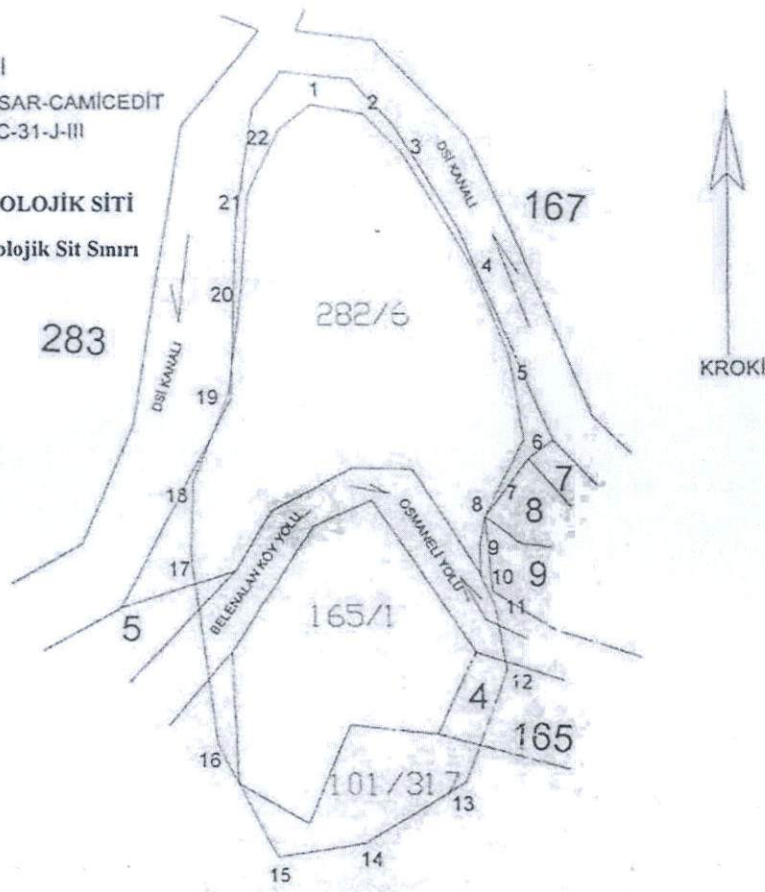
ED50-3° DOM30

Nokta No	Y	X
1	240725.631	4472974.430
2	240744.523	4472970.760
3	240757.097	4472956.700
4	240780.169	4472916.074
5	240791.705	4472884.089
6	240795.773	4472854.981
7	240785.564	4472837.931
8	240780.254	4472827.262
9	240778.482	4472818.124
10	240778.151	4472807.537
11	240782.708	4472796.320
12	240785.995	4472773.618
13	240770.227	4472735.021
14	240734.337	4472714.670
15	240703.197	4472710.836
16	240683.230	4472752.040
17	240676.909	4472818.963
18	240679.006	4472816.046
19	240682.236	4472874.619
20	240688.548	4472913.424
21	240701.733	4472943.673
22	240713.278	4472965.570

ED50-6° DOM33

Nokta No	Y	X
1	495460.670	4470287.030
2	495478.669	4470284.004
3	495492.706	4470270.384
4	495517.133	4470230.582
5	495529.741	4470199.020
6	495534.793	4470170.089
7	495525.172	4470152.700
8	495520.229	4470141.882
9	495518.769	4470132.673
10	495518.797	4470122.085
11	495523.730	4470111.034
12	495527.784	4470088.466
13	495513.340	4470049.373
14	495476.176	4470027.826
15	495447.138	4470022.937
16	495425.853	4470063.425
17	495417.270	4470130.066
18	495418.560	4470156.197
19	495430.694	4470186.187
20	495435.683	4470225.166
21	495437.839	4470255.494
22	495448.630	4470277.760

İLİ : BİLECİK
İLÇESİ : OSMANELİ
KÖYÜ-MAH. : BALÇIKHİSAR-CAMİCEDİT
PAFTA : H23-B-14-C-31-J-III
ÇAYLIK NEKROPOLÜ
I. (BİR) DERECE ARKEOLOJİK SİTİ
***** I. (Bir) Derece Arkeolojik Sit Sınırı



3 DERECE

6 DERECE

Nokta Adı	Eski Y	Eski X	Yeni Y	Yeni X
1	495460.67	4470287.03	240725.63	4472974.43
2	495479.67	4470284.00	240744.52	4472970.76
3	495492.71	4470270.36	240757.10	4472956.68
4	495517.13	4470230.58	240780.17	4472916.07
5	495529.74	4470199.02	240791.70	4472884.09
6	495534.79	4470170.08	240795.77	4472854.98
7	495525.17	4470152.17	240785.54	4472837.40
8	495520.23	4470141.88	240780.25	4472827.28
9	495518.77	4470132.67	240778.48	4472818.12
10	495518.80	4470122.09	240778.15	4472807.54
11	495523.73	4470111.03	240782.71	4472796.32
12	495527.84	4470088.47	240729.05	4472773.62
13	495513.34	4470049.37	240722.23	4472735.02
14	495478.17	4470027.83	240731.33	4472714.67
15	495447.14	4470022.94	240703.14	4472710.84
16	495425.85	4470063.42	240683.23	4472752.04
17	495417.27	4470130.07	240676.91	4472818.97
18	495418.56	4470156.20	240679.09	4472845.05
19	495430.69	4470186.19	240692.23	4472874.62
20	495435.68	4470225.17	240698.54	4472913.43
21	495437.84	4470255.49	240701.73	4472943.67
22	495448.83	4470277.76	240713.48	4472965.56

ESKİŞEHİR KÜLTÜR VARLIKLARINI
KORUMA BÖLGE KURULUNUN
27.11.2020 TARİH, 9159 SAYILI KARARI EKİDİR.


Recep ÖZDEMİR
Kontrol Mühendisi


Kazım BAKIR
Kadastro Teknisyeni

