

T.C.
KÜLTÜR VE TURİZM BAKANLIĞI
SAMSUN KÜLTÜR VARLIKLARINI KORUMA BÖLGE KURULU
KARAR

Toplantı Tarihi ve No :25.01.2021-306
Karar Tarihi ve No :25.01.2021-7483

Toplantı Yeri : SAMSUN

Sinop İli, Merkez, Taşmanlı Köyü, İncepınar Mevkii, Maliye Hazinesine ait 118 ada, 67 parsel ile özel mülkiyete ait 65 ve 71 nolu parsellerde tespit edilen ve Samsun Kültür Varlıklarını Koruma Bölge Kurulu'nun 27.02.2020 gün ve 6842 sayılı kararında seramik bulguların yetersiz olup tescile konu olabilecek yoğunlukta olmadığı ve sit potansiyeli taşımadığından, 2863 sayılı yasa kapsamında tesciline gerek olmadığına karar verilen antik yerleşim alanının, yapılan incelemeler sonucunda yeniden belgelenen yoğun bulgular ışığında III. derece arkeolojik sit alanı olarak tescil edilmesine dair rapor ve belgelerin gönderildiği Sinop İl Kültür ve Turizm Müdürlüğü Müze Müdürlüğü'nün 26.11.2020 gün ve 902497 sayılı yazısı, kurum görüşlerinin iletiildiği Sinop Çevre ve Şehircilik İl Müdürlüğü'nün 14.01.2020 gün ve 471 sayılı, Sinop İl Özel İdaresi'nin 22.01.2020 gün ve 1077 sayılı, Tarım ve Orman Bakanlığı 10. Bölge Müdürlüğü'nün 27.01.2020 gün ve 317757 sayılı, Maden ve Petrol İşleri Genel Müdürlüğü'nün 27.01.2020 gün ve 404618 sayılı yazıları, konuya ait Samsun Kültür Varlıklarını Koruma Bölge Kurulu Müdürlüğü uzmanının 15.01.2021 gün ve 56 sayılı dosya inceleme raporu okundu, ekleri ve ilgili dosyası incelendi, yapılan görüşmeler sonunda;

Sinop İli, Merkez, Taşmanlı Köyü, İncepınar Mevkii, Maliye Hazinesine ait 118 ada, 67 parsel ile özel mülkiyete ait 65 ve 71 nolu parsellerde tespit edilen ve Samsun Kültür Varlıklarını Koruma Bölge Kurulu'nun 27.02.2020 gün ve 6842 sayılı kararında seramik bulguların yetersiz olup tescile konu olabilecek yoğunlukta olmadığı ve sit potansiyeli taşımadığından, 2863 sayılı yasa kapsamında tesciline gerek olmadığına karar verilen antik yerleşim alanına ilişkin sunulan ek bilgi-belgelerin değerlendirilmesi sonucunda, söz konusu antik yerleşim alanının 2863 sayılı yasa kapsamında III. derece arkeolojik sit alanı olarak tescil edilmesine, sit alanı sınırlarının ekli 1/1000 ölçekli haritada işaretlenen sınırlar ve belirtilen koordinatlar doğrultusunda kabul edilmesine, ekteki tescil fişinin uygun olduğuna, 118 ada, 65, 67, 71 nolu parsellerin tapu kaydına III. derece arkeolojik sit alanı olduğuna dair şerh konulmasına,

III. derece arkeolojik sit alanında koruma amaçlı imar planı yapılmıncaya kadar, Kültür ve Tabiat Varlıklarını Koruma Yüksek Kurulu'nun 05.11.1999 gün ve 658 sayılı ilke kararındaki III. derece arkeolojik sit alanlarına ilişkin hükümler doğrultusunda, aşağıda belirlenen geçiş dönemi koruma esasları ve kullanma şartlarının geçerli olduğuna karar verildi.

TAŞMANLI KÖYÜ, İNCEPINAR MEVKİİ ANTİK YERLEŞİM ALANI
III. DERECE ARKEOLOJİK SİT ALANINA AİT
GEÇİŞ DÖNEMİ KORUMA ESASLARI VE KULLANMA ŞARTLARI

- 1- Sit alanı içindeki tüm inşai ve fiziki müdahaleler için (yeni yapı, yıkım, kazı, onarım, altyapı) Koruma Bölge Kurulundan izin alınması zorunludur.
- 2- Valilikçe inşaat izni verilmeden önce, ilgili Müze Müdürlüğü uzmanları tarafından sondaj kazısı gerçekleştirilerek, sondaj sonuçlarına ilişkin raporun, kültür varlığının bulunması halinde varsa kazı başkanının görüşleri ile birlikte, Müze Müdürlüğüne Koruma Bölge Kuruluna iletilip kurul kararı alındıktan sonra uygulamaya geçilebilir.
- 3- Sondaj sonuçlarına göre yapılaşmaya gidilecek tüm parsellerde temel hafriyatının Müze Müdürlüğü denetiminde yapılarak sonuçlarının Kurul Müdürlüğüne iletilmesi gerekmektedir.

57.00.945

T.C.
KÜLTÜR VE TURİZM BAKANLIĞI
SAMSUN KÜLTÜR VARLIKLARINI KORUMA BÖLGE KURULU
KARAR

Toplantı Tarihi ve No : 25.01.2021-306 **Toplantı Yeri** : SAMSUN
Karar Tarihi ve No : 25.01.2021-7483

- 4- Sit alanında yapı kullanma izin belgesi bulunan mevcut yapılara ruhsata tabi olmayan tamir-tadilat izni verilebilir. Yapı kullanma izin belgesi bulunmayan ve belirlenen bu şartlara aykırı olan mevcut yapıların Valilikçe kaldırılması esastır.
- 5- Sit alanı içindeki her türlü altyapı uygulamalarının Müze Müdürlüğü denetiminde yapılarak sonuçlarının Kurul Müdürlüğüne iletilmesi, herhangi bir buluntuya rastlanması halinde çalışmaların durdurularak konunun Koruma Bölge Kurulunda değerlendirilmesi gerekmektedir.
- 6- Koruma bölge kurulunca, sondaj kazısı yapılacak alanlara ilişkin genel sondaj kararı alınabilir.
- 7- Koruma bölge kurulundan izin alınmak koşuluyla taşınmaz kültür varlıklarının mahiyetine tesir etmeyecek şekilde tevhit ve ifraz yapılabilir.
- 8- Taş, toprak, kum vb. alınamaz; kireç, taş, tuğla, mermer, kum, maden vb. ocakları açılmaz; toprak, cüruf, çöp, sanayi atığı ve benzeri malzeme dökülemez.
- 9- Koruma bölge kurulunca uygun görülmesi halinde rüzgar enerji santralleri yapılabilir.
- 10- Valilikçe üç yıl içinde Koruma Amaçlı İmar Planının hazırlatılıp koruma bölge kuruluna verilmesi zorunludur. Üç yıllık süre içinde zorunlu nedenlerle plan yapılamadığı takdirde koruma bölge kurulunca gerekçeli olarak bu süre uzatılabilir. Uzatılan süre içinde geçiş dönemi koruma esasları ve kullanma şartları geçerlidir.

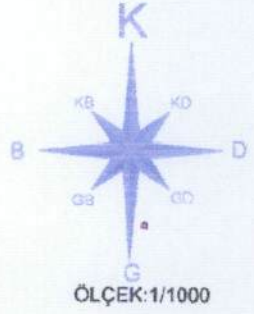
2/2

ASLI GİBİDİR

İLİ: SİNOP
İLÇESİ: MERKEZ
KÖYÜ: TAŞMANLI
SİT TÜRÜ/DERECESİ: ARKEOLOJİK/3
DOSYA NO:

LEJANT

— KADASTRO PARSELI
..... ARKEOLOJİK SİT ALANI



Nokta No	Y	X
1	421383 859	4641423 552
2	421394 184	4641432 423
3	421459 515	4641450 290
4	421480 582	4641408 745
5	421415 987	4641376 043
6	421410 528	4641384 240
7	421405 113	4641391 777
8	421395 266	4641407 186
9	421387 244	4641418 763

D.G.:3
D.O.M.:36
DATUM:ED50

4641500
|
421400

4641500
|
421500

4641400
|
421500

4641300
|
421400

4641300
|
421500

Prof.Dr.Cenap SANCAR

Prof.Dr.Ahmet Ali BAYHAN

Prof.Dr.Vedat KELEŞ

Doç.Dr.Cengiz TAVŞAN

Ufuk HOŞ


Hakan KARADUMAN

Belkis DÖNMEZ

UYGUN BULUNDU
Samsun Kültür Varlıklarını
Koruma Bölge Kurulu
25.01.2021 gün ve 7483.....
sayılı karar ekidir.



TAŞMANLI-İNCEPINAR MEVKİİ ANTİK YERLEŞİM ALANI

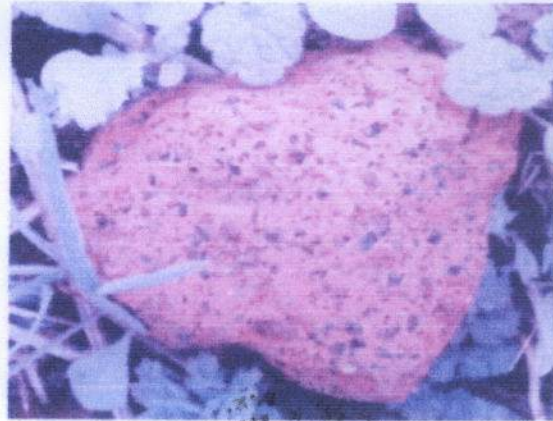

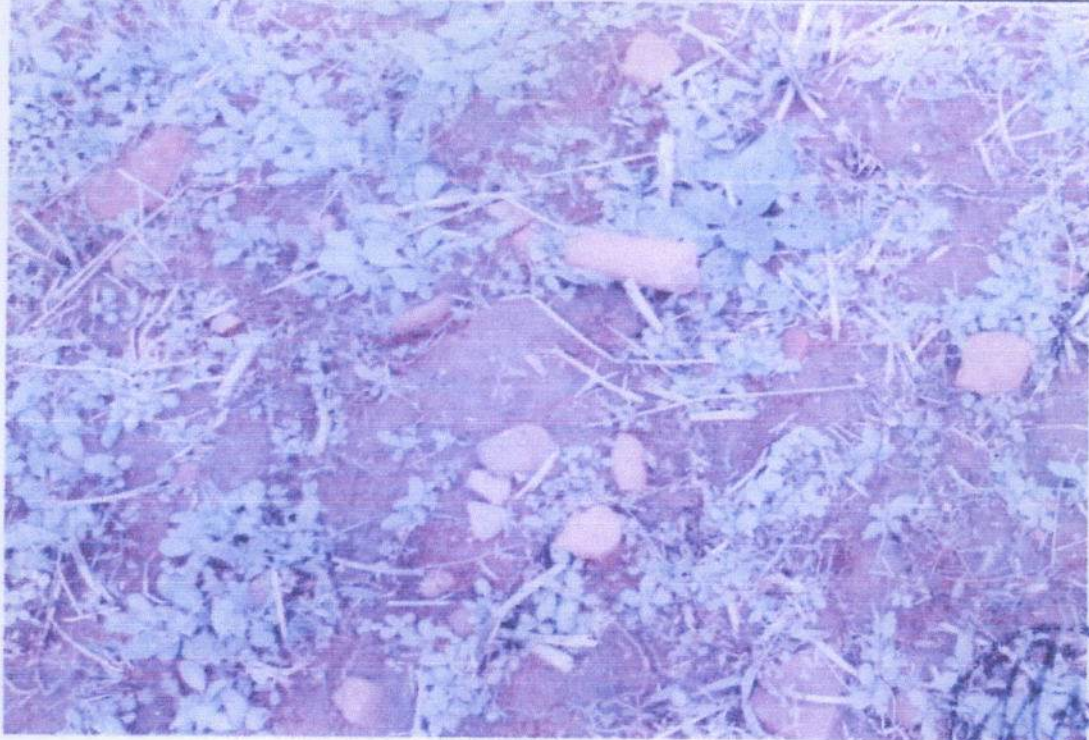
AVRUPA KONSEYİ	DOĞAL VE KÜLTÜREL VARLIKLARI KORUMA ENVANTERİ (D.K.V.K.E)	SİT	ENVANTER NO.
TÜRKİYE	KÜLTÜR VARLIKLARI VE MÜZELER GENEL MÜDÜRLÜĞÜ		HARİTA NO.
İLİ:	İLÇESİ:	MAHALLE, KÖY VEYA MEVKİİ TAŞMANLI KÖYÜ, İNCEPINAR MEVKİİ	
SİNOP	MERKEZ	KADASTRO	
ADI:	ANTİK YERLEŞİM ALANI	PAFTA:	ADA: 118 PARSEL: 65, 67, 71
		KORUMA DERECE	3
GENEL TANIM:	Alanda yoğun olarak antik seramik ve kiremit parçaları görülmektedir. Her üç parselde hafif meyilli araziler olup halen tarla olarak kullanılmaktadır.		
ŞİMDİKİ TEHLİKELER	:		
ŞİMDİKİ DURUM	:	HAZIRLAYANLAR:	23.11.2020
		Ercan KANBUR	
		Arkeolog	
		Sami KARAMAN	
		Müze Araştırmacı	
SİT POTANSİYELİ	:		
ŞİMDİKİ KORUMA	:	KONTROL EDEN:	
ÖNERİLEN KORUMA	:		
YAYIN DİZİNİ	:		
GÖZLEMLER	:	TESCİL	: M 2
		KARAR TARİHİ	: 25.01.2021
		KARAR NO	: 7483
		REVİZYON	:
		REVİZYON	:



UYGUN BULUNDU
 Samsun Kültür Varlıklarını
 Koruma Bölge Kurulu
 25.01.2021 gün ve 7483...
 sayılı karar ekidir.



TAŞMANLI-İNCEPINAR MEVKİİ ANTİK YERLEŞİM ALANI.



UYGUN BULUNDU
Sanatçı Kültür Varlıklarını
Koruma Bölge Kurulu
25.01.2021 gün ve 7483...
sayılı karar ektir.

