

T.C.
KÜLTÜR VE TURİZM BAKANLIĞI
KARABÜK KÜLTÜR VARLIKLARINI KORUMA BÖLGE KURULU
KARAR

Toplantı Tarihi ve No: 09.06.2021 392
Karar Tarihi ve No :09.06.2021 6748

Toplantı Yeri
ÇATALAĞZI

Zonguldak İli, Çaycuma İlçesi, Filyos Beldesi Maliye Hazinesi adına kayıtlı; Öteyüz Mahallesi 280 ada; 127 parselde 1.derece arkeolojik sit alanında Tios Kazı Başkanlığı ve Kdz. Ereğli Müze Müdürlüğüne yapılan sondaj kazısı sonuçlarını konu alan, Kdz. Ereğli Müze Müdürlüğü'nün 27.05.2021 gün ve 1412444 sayılı yazısı ve eki, 27.05.2021 gün ve 115 sayılı raporu ile Karabük Kültür Varlıklarını Koruma Bölge Kurulu'nun 28.05.2021 gün ve 6471 sayılı kararı, Karabük Kültür Varlıklarını Koruma Bölge Kurulu Müdürlüğü'nün 04.06.2021 gün ve 779461 sayılı rapor formu okundu, ekleri incelendi, yapılan görüşmeler sonucunda;

Zonguldak İli, Çaycuma İlçesi, Filyos Beldesi Maliye Hazinesi adına kayıtlı; Öteyüz Mahallesi 280 ada; 127 parselde 1.derece arkeolojik sit alanında, 9 adet açma açıldığının anlaşıldığına,

Söz konusu açmalarda ana kayaya ulaşıldığının ve söz konusu sondaj kuyularında herhangi bir kültür varlığına rastlanılmadığının anlaşıldığına,

Müze Müdürlüğü'nün 27.05.2021 gün ve 1412444 sayılı yazısı eki 27.05.2021 gün ve 115 sayılı raporu eki haritada 3.derece arkeolojik sit alanına önerilen sınırların uygun olduğuna, bahse konu 280 ada, 127 parselin tapu kütüğünün beyanlar hanesinde yer alan "bir bölümü 1.ve 3.derece arkeolojik derece arkeolojik sit alanında kalmaktadır." şerhinin terkin edilerek, bahse konu taşınmazın tapu kütüğünün beyanlar hanesine "tamamı 3.derece arkeolojik sit alanında kalmaktadır." şeklinde kayıt konulmasına,


3.Derece Arkeolojik Sit Alanının Geçiş Dönemi Yapılanma Koşulları kapsamında; Maliye Hazinesine kayıtlı parselde idari hizmet-lojman gibi sosyal amaçlı yapılaşmalara ilişkin hazırlanacak avan projelerin ilgili Belediyesinden uygun görüş alınarak Kurulumuza iletilmesi gerektiğine karar verildi.

BAŞKAN

Prof. Dr. Ender Ethem ATAY
İMZA

GEÇİCİ BAŞKAN YARDIMCISI

Dr. M. Mithat ÖZGEN
İMZA



ÜYE

Doç. Dr. Ersin ÇELİKBAŞ
İMZA

ÜYE

Şeref KAYA
İMZA

ÜYE

Erol ÇALIŞKAN
İMZA

ÜYE

Ersoy KÖSE
İMZA

ÜYE

FİLYOS BLD. BŞK. TEM
Ömer ÜNAL
KARŞI OY

ÜYE

KDZ. EREĞLİ MÜZE MÜD
Ahmet MERCAN
İMZA


Logmanlar.

KARABÜK KÜLTÜR VARLIKLARINI KORUMA

BÖLGE KURULUNUN

09.10.2021 gün ve 6748

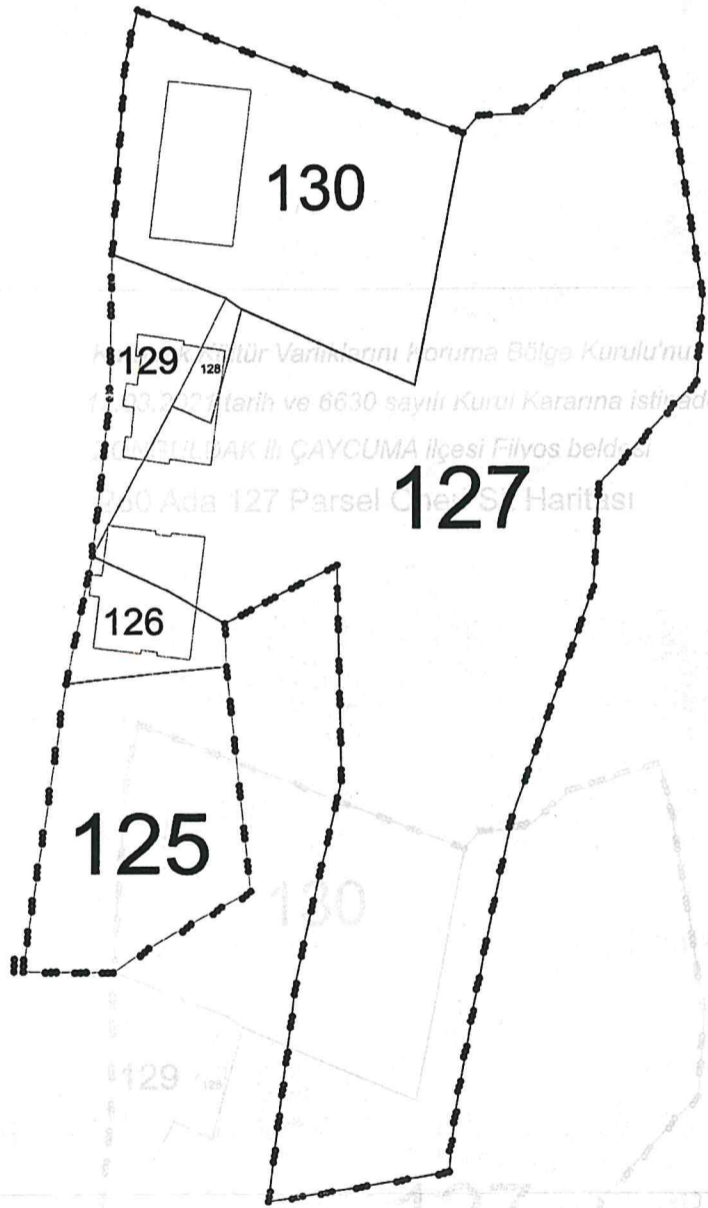
SAYILI KARARI EKİDİR.



Karabük Kültür Varlıklarını Koruma Bölge Kurulu'nun
12.03.2021 tarih ve 6630 sayılı Kurul Kararına istinaden
ZONGULDAK ili ÇAYCUMA ilçesi Filyos beldesi
280 Ada 127 Parsel Öneri Sit Haritası

ÖNERİ 3.DERECE SİT ALANI KOORDİNATLARI

Nokta No	Y	X
1271	419532.885	4604216.159
1272	419524.005	4604203.519
1273	419538.901	4604181.900
1274	419524.077	4604169.959
1275	419524.324	4604155.637
1276	419521.563	4604140.962
1277	419512.166	4604129.115
1278	419506.610	4604102.489
1279	419504.042	4604087.618
12710	419503.175	4604059.518
12711	419477.855	4604055.332
12712	419461.735	4604039.160
12713	419458.235	4604114.029
12714	419487.675	4604144.238
12715	419471.645	4604135.939
12716	419463.925	4604140.639
12717	419453.455	4604145.659
12718	419455.719	4604150.134
12719	419464.625	4604166.709
12720	419470.025	4604164.319
12721	419474.315	4604180.238
12722	419458.575	4604169.579
12723	419505.475	4604201.749
12724	419507.575	4604207.209
12725	419513.795	4604207.449
12726	419519.895	4604212.259
12727	419529.965	4604215.469



K



LEJANT



3.DERECE ARKEOLOJİK SİT ALANI

K



Ahmet MERCAN
Müze Müdürü

Doç. Dr. Sahin YILDIZIM
Tıos Kazısı Bilimsel Koordinatörü

Unver GÖÇEN
Uzman

Uğur KIZILKAYA
Harita Teknikeri
3.DERECE ARKEOLOJİK SİT ALANI