

T.C.
KÜLTÜR VE TURİZM BAKANLIĞI
DIYARBAKIR KÜLTÜR VARLIKLARINI
KORUMA BÖLGE KURULU
KARAR

Toplantı Tarihi ve No. : 29.06.2021-324
Karar Tarihi ve No. : 29.06.2021-8437
Dosya No : 21.00/291

Toplantı Yeri
DIYARBAKIR

- I -

Diyarbakır İli, Yenişehir İlçesi, Yaytaş (Çıksor) Mahallesi sınırları dâhilinde bulunan, herhangi bir sit alanında kalmayan, tescilli “Tarihi (Kara) Köprü ve Antik Yolu’nun” tescil kaydının güncellenmesi, korunma alanı sınırlarının belirlenmesi ve ER: 3310125 ve IR:85509 ruhsat numaralı Bazalt Ocağı kapasite artışı talebine ilişkin; Diyarbakır Kültür ve Tabiat Varlıklarını Koruma Bölge Kurulu’nun 02.03.1994 tarih ve 1416 sayılı Tarihi (Kara) Köprü ve Antik Yolu’nun tescil kararı, Tarihi (Kara) Köprü’nün rölöve projesi onaylanan Diyarbakır Kültür ve Tabiat Varlıklarını Koruma Bölge Kurulu’nun 09.12.2004 tarih ve 89 sayılı kararı, restitüsyon ve restorasyon projeleri onaylanan Diyarbakır Kültür ve Tabiat Varlıklarını Koruma Bölge Kurulu’nun 16.02.2005 tarih ve 125 sayılı kararı, tescilli Antik Yolu’nun rölöve, restitüsyon ve restorasyon projelerinin onaylandığı Diyarbakır Kültür ve Tabiat Varlıklarını Koruma Bölge Kurulu’nun 22.09.2006 tarih ve 831 sayılı kararı, Diyarbakır Valiliği Çevre ve Şehircilik İl Müdürlüğü’nün 10.03.2021 tarih ve E.464807 sayılı yazısı, öneri koruma alanına ilişkin kadastral haritasının istendiği Diyarbakır Kültür Varlıklarını Koruma Bölge Kurulu Müdürlüğü’nün 05.04.2021 tarih ve E.1288805 sayılı yazısı, kadastral haritanın iletildiği Diyarbakır Kadastro Müdürlüğü’nün 25.05.2021 tarih ve E.1394207 sayılı yazısı ve eki kroki, Diyarbakır Kültür Varlıklarını Koruma Bölge Kurulu Müdürlüğü uzmanlarının hazırladığı 26.04.2021 gün ve E.731340 sayılı raporu okundu. Ekleri ve konuya ilişkin bilgi, belgeler incelendi. Yapılan görüşmeler sonunda;

-Diyarbakır İli, Yenişehir İlçesi, Yaytaş (Çıksor) Mahallesi sınırları dâhilinde bulunan, herhangi bir sit alanında kalmayan, tescilli Tarihi (Kara) Köprü ve Antik Yolu’nun tescil kaydının, belirtilen kadastral bilgileri doğrultusunda güncellenmesine, yapı grubunun I.(birinci) Grup yapı olarak belirlenmesine ve hazırlanan tescil fişinin uygun olduğuna;

-Tarihi (Kara) Köprü ve Antik Yolu’nun korunma alanı sınırlarının 2863 sayılı Kanununun 8. maddesi gereğince, ekli koordinatlı krokide işaretlendiği şekilde belirlenmesine;

-13.03.2012 tarih ve 28232 Resmi Gazetede yayımlanarak yürürlüğe giren “Korunması Gerekli Taşınmaz Kültür Varlıklarının ve Sitlerin Tespit ve Tescili Hakkında Yönetmelik” gereği ilgili Tapu Müdürlüğünce, Yenişehir İlçesi, Yaytaş (Çıksor) Mahallesi 166 ada 1 ve 2 no.lu parseller, 167 ada 1, 16, 18, 20, 21, 22 no.lu parseller ile 202 ada 2, 3, 8 ve 9 no.lu parsellerin tapu kütüğü beyanlar hanesine, “Bir Kısmı” Korunması Gerekli I.(birinci) Grup Taşınmaz Kültür Varlığı Korunma Alanıdır” şerhinin bırakılmasına ve işlem sonucuna ilişkin bilgi, belgelerin Koruma Bölge Kurulu Müdürlüğüne iletilmesine,

-Koruma alanı sınırları içerisinde yapılacak olan her türlü fiziki ve inşai (ifraz, tevhit, imar uygulaması dahil) uygulama öncesinde Koruma Bölge Kurulundan izin alınması gerektiğine,

-ER: 3310125 ve IR:85509 ruhsat numaralı Bazalt Ocağı kapasite artışı talebinin; tescilli “Tarihi (Kara) Köprü ve Antik Yolu’nun” korunma alanı sınırları içerisinde uygun olmadığına,

-Bazalt Ocağı Ruhsat Alanının “Tarihi (Kara) Köprü ve Antik Yolu’nun” Korunma alanı sınırları göz önünde bulundurularak revize edilmesi ve revize işleminden sonra hazırlanacak bilgi ve belgelerin Koruma Bölge Kurulu Müdürlüğüne iletilmesine,

T.C.
KÜLTÜR VE TURİZM BAKANLIĞI
DİYARBAKIR KÜLTÜR VARLIKLARINI
KORUMA BÖLGE KURULU
KARAR

Toplantı Tarihi ve No. : 29.06.2021-324
Karar Tarihi ve No. : 29.06.2021-8437
Dosya No : 21.00/291

Toplantı Yeri
DİYARBAKIR

-II-

-Dosyasında bulunan bilgi ve belgelerden Diyarbakır Kültür Varlıklarını Koruma Bölge Kurulu'nun 19.10.2016 tarih ve 4271 sayılı kararında "*...Antik Yolun, Diyarbakır Kültür Varlıklarını Koruma Bölge Kurulu'nun 22.09.2006 tarih ve 831 sayılı kararı ile onaylanan restorasyon projesine uygun hale getirilmesi için 3 ay süre verilmesine, uygulamanın Karayolları Genel Müdürlüğü denetiminde ilgililerince yapılarak, uygulama sonrası hazırlanacak fotoğraf ve raporun kurulumuza iletilmesi...*" kararı olmasına rağmen alanda yer alan tescilli Antik Yol'da ağır tonajlı araçların geçişinden ve diğer nedenlerden kaynaklı tahribatların oluştuğu, bu nedenle 2863 sayılı Kanununun 61. Maddesi doğrultusunda Cumhuriyet Başsavcılığı'na suç duyurusunda bulunulmasına,

-Söz konusu alanda faaliyeti devam eden Bazalt Ocağında ağır tonajlı araçların geçişinden kaynaklı tescilli Antik Yol'da daha fazla zarar verilmesi adına ağır tonajlı araçların geçişine izin verilmemesi ve koruma alanı sınırı dışında alternatif yol/güzergahın ivedilikle belirlenmesine, karar verildi.

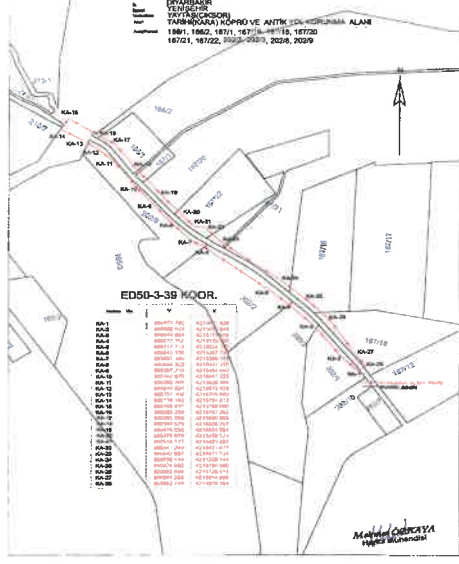
AVRUPA KONSEYİ	DOĞAL VE KÜLTÜREL VARLIKLARI KORUMA ENVANTERİ (D.K.V.K.E)		ENVANTER NO:	
T Ü R K İ Y E	KÜLTÜR VARLIKLARI VE MÜZELER GENEL MÜDÜRLÜĞÜ		ANIT HARİTA NO:	
İLİ: DİYARBAKIR	İLÇESİ: YENİŞEHİR	MAHALLE/MEVKİ: YAYTAŞ (Çıksor)	KORUMA DEREJESİ	ANITSAL 1 2 3
SOKAK VE KAPI NO:		KADASTRO:PAFTA: ADA: PARSEL:	ÇEVRESEL	1 2 3

ADI : Tarihi (Kara) Köprü ve Antik Yol	YAPTIRAN:	YAPAN:	MİMARİ ÇAĞI:
	YAPIM TARİHİ:	KİTABE:	VAKFIYE:



GENEL TANIM: Diyarbakır İli, Yenişehir İlçesi, Yaytaş (Çıksor) Mahallesi sınırlarında kalan altı gözlü Tarihi (Kara) Köprü ve hemen devamında yaklaşık 1.5 km devam eden Antik Yol kesme bazalt taştan yapılmıştır.

KORUNMUŞLUK DURUMU:	TAŞIYICI YAPI:	CEPHE DURUMU:	ÖRTÜ DURUMU:	İÇ YAPI DURUMU:	BEZEME DURUMU:	RUTUBET DURUMU:
---------------------	----------------	---------------	--------------	-----------------	----------------	-----------------

VAZİYET PLANI:



FOTOĞRAF:



GÖZLEMLER:

BUGÜNKÜ SAHİBİ:

BAKIMINDAN SORUMLU OLAN:

YAPILAN ONARIMLAR:

AYRINTILI TANITIM: Diyarbakır İli, Yenişehir İlçesi, Yaytaş (Çıksor) Mahallesi sınırlarında Ergani İlçe yolu üzerinde yer almaktadır. Tarihi (Kara) Köprü ve Antik Yol, Yaytaş (Çıksor) Mahallesinin yaklaşık 3 km kadar güneydoğusun da yer almaktadır. Mimari özellikleri bakımından Roma Dönemi özellikleri yansıtan tarihi köprü 6 gözden oluşmakta olup, 94 m uzunluğunda ve 7 m genişliğindedir. 2008 yılında restore edilen köprü trafiğe kapalıdır. Köprü bazalt taş döşeli Antik Yol üzerinde yer almaktadır. Köprü'nün güney ucunda başlayan Antik Yol yaklaşık 1.5 km kadar devam etmekte ve sağlı solu tarım arazilerin arasında yer almaktadır.

TEKNİK BİLGİLER:	ISITMA SİSTEMİ:	
	KANALİZASYON:	
	SU:	
	ELEKTRİK:	

ÖZGÜN KULLANIMI: Köprü ve Yol

BUGÜNKÜ KULLANIMI: Kullanılmıyor

ÖNERİLEN KULLANIMI:

HAZIRLAYANLAR:
Melahat DAĞLI SİPAN (Arkeolog)
Neslihan ÖZKAN (Mimar)

18.03.2021

KONTROL EDEN:

Mehriban KARAASLAN
Bölge Kurulu Müdürü

YAYIN DİZİNİ :

- 1-
- 2-
- 3-
- 4-

EKLER :

- | | |
|------------|--|
| RAPOR X | |
| FOTOĞRAF X | |
| HARİTA X | |
| KROKİ X | |
| KİTABE | |
| VAKFIYE | |

TESCİL :
KARAR NO : 1416
KARAR TARİHİ : 02.03.1994

T.C.
Diyarbakır Kültür Varlıklarını
Koruma Bölge Kurulunun
29.06.2021 tarih ve 8.437
Sayılı Karar Eki dir.

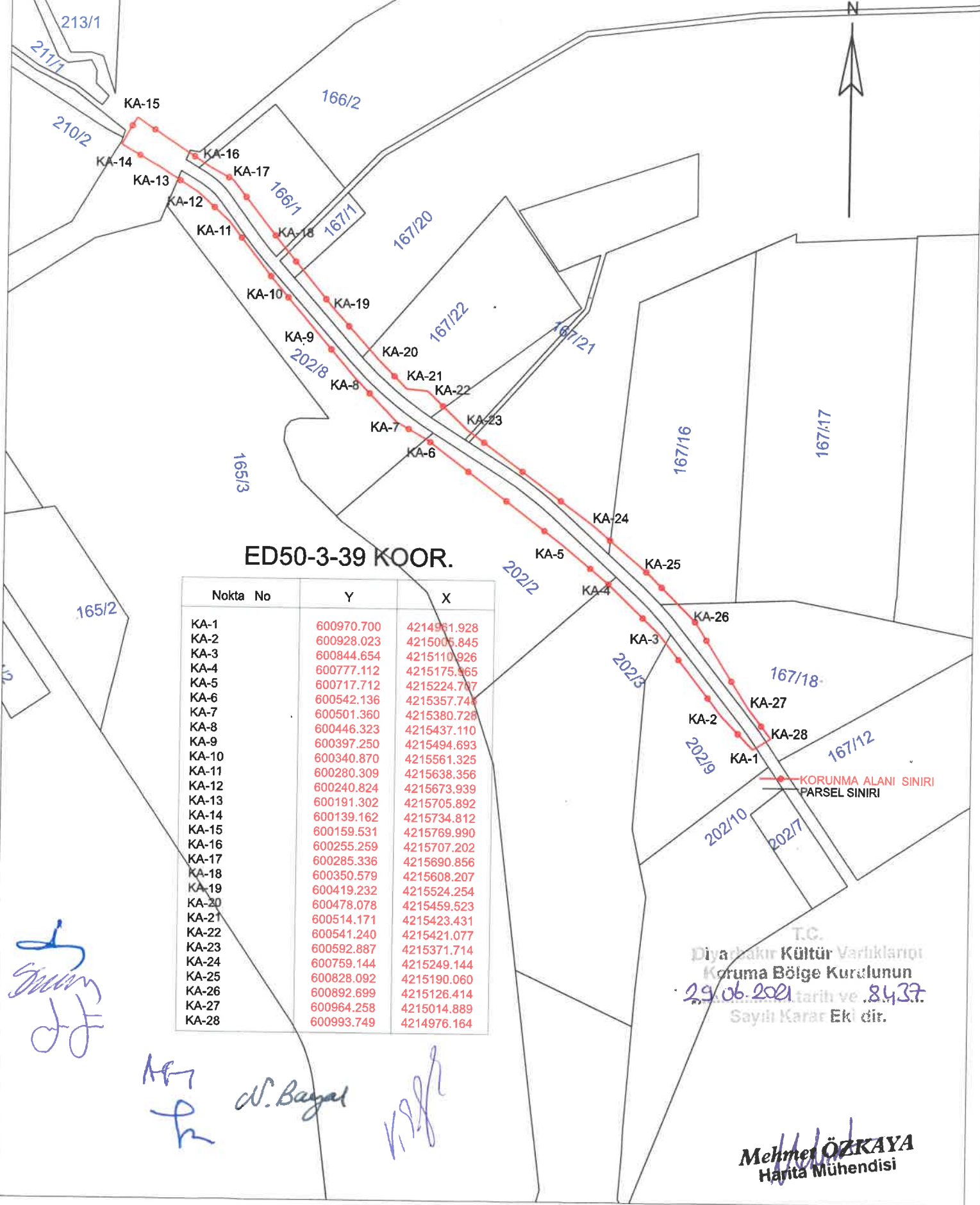
U. Bayal



İli
İlçesi
Mahallesi
Alan

**DIYARBAKIR
YENİŞEHİR
YAYTAŞ(ÇIKSOR)
TARİHİ(KARA) KÖPRÜ VE ANTİK YOL KORUNMA ALANI**

Ada/Parsel : 166/1, 166/2, 167/1, 167/16, 167/18, 167/20
167/21, 167/22, 202/2, 202/3, 202/8, 202/9



ED50-3-39 KOOR.

Nokta No	Y	X
KA-1	600970.700	4214961.928
KA-2	600928.023	4215006.845
KA-3	600844.654	4215110.926
KA-4	600777.112	4215175.365
KA-5	600717.712	4215224.787
KA-6	600542.136	4215357.744
KA-7	600501.360	4215380.728
KA-8	600446.323	4215437.110
KA-9	600397.250	4215494.693
KA-10	600340.870	4215561.325
KA-11	600280.309	4215638.356
KA-12	600240.824	4215673.939
KA-13	600191.302	4215705.892
KA-14	600139.162	4215734.812
KA-15	600159.531	4215769.990
KA-16	600255.259	4215707.202
KA-17	600285.336	4215690.856
KA-18	600350.579	4215608.207
KA-19	600419.232	4215524.254
KA-20	600478.078	4215459.523
KA-21	600514.171	4215423.431
KA-22	600541.240	4215421.077
KA-23	600592.887	4215371.714
KA-24	600759.144	4215249.144
KA-25	600828.092	4215190.060
KA-26	600892.699	4215126.414
KA-27	600964.258	4215014.889
KA-28	600993.749	4214976.164

T.C.
Diyarbakır Kültür Varlıkları
Koruma Bölge Kurulunun
29.06.2021 tarih ve 8437
Sayılı Kararı Eki dir.

Mehmet ÖZKAYA
Harita Mühendisi

