

**T.C.**  
**KÜLTÜR VE TURİZM BAKANLIĞI**  
**DİYARBAKIR KÜLTÜR VARLIKLARINI**  
**KORUMA BÖLGE KURULU**  
**KARAR**

**Toplantı Tarihi ve No :28.06.2021-323**  
**Karar Tarihi ve No :28.06.2021-8382**  
**Dosya No :73.06.34**

**Toplantı Yeri**  
**DİYARBAKIR**

Şırnak İli, Uludere İlçesi Yemişli Köyü sınırları içinde bulunan ve tapunun 101 ada 1 nolu parselinde yer alan Zeviya Gevero Dirhe 5'in tescil talebine ilişkin; Diyarbakır Kültür Varlıklarını Koruma Bölge Müdürlüğünün 31.03.2021 gün ve E.690997 sayılı uzman raporu, Diyarbakır Kültür Varlıklarını Koruma Bölge Müdürlüğünün 06.04.2021 gün-E.1292462 ve 1290034 sayılı görüş yazısına; Şırnak Kadastro Müdürlüğünün 09.04.2021 gün ve E.1113510 sayılı, Maden ve Petrol İşleri Genel Müdürlüğünün 20.05.2021 gün ve E.48909307 sayılı, DSİ 10. Bölge Müdürlüğünün 19.04.2021 gün ve E.1177874 sayılı, İller Bankası Planlama ve Koordinasyon Başkanlığının 15.04.2021 gün ve 15868109 sayılı yazısı, ekleri ve konuya ilişkin bilgi, belgeler incelendi. Yapılan görüşmeler sonunda;

Şırnak İli, Uludere İlçesi Yemişli Köyü sınırları içinde bulunan ve tapunun 101 ada 1 nolu parselinde yer alan Zeviya Gevero Dirhe 5'in; "Korunması Gerekli Taşınmaz Kültür Varlığı" özelliği gösterdiğinden 2863 sayılı Kanunun Tespit ve Tescil ile ilgili 7. Maddesi uyarınca tesciline, hazırlanan tescil fişinin uygun olduğuna,

-Koruma grubunun "I. (Birinci) grup yapı" olarak, Koruma alanının ise ekli koordinatlı krokide işaretlendiği şekilde belirlenmesinin uygun olduğuna;

-13.03.2012 tarih ve 28232 Resmi Gazetede yayımlanarak yürürlüğe giren "Korunması Gerekli Taşınmaz Kültür Varlıklarının ve Sitlerin Tespit ve Tescili Hakkında Yönetmelik" gereği ilgili Tapu Müdürlüğünce Şırnak İli, Uludere İlçesi Yemişli Köyü 101 ada 1 nolu parselin tapu kütüğünün beyanlar hanesine " Bir Kısmı Korunması Gerekli I. (birinci) Grup Taşınmaz Kültür Varlığıdır" Şerhi konulmasına,

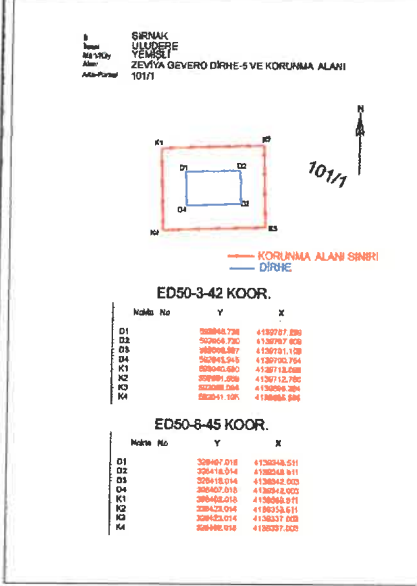
- Zeviya Gevero Dirhe 5'in korunma alanı sınırları içerisinde yapılacak olan her türlü uygulama öncesinde Kurulumuzdan izin alınması gerektiğine karar verildi.

AVRUPA KONSEYİ	DOĞAL VE KÜLTÜREL VARLIKLARI KORUMA ENVANTERİ D.K.V.K.K		ANIT	ENVANTER NO :
TÜRKİYE	KÜLTÜR VARLIKLARI VE MÜZELER GENEL MÜDÜRLÜĞÜ		HARİTA NO :	
İli: Şırnak	İLÇESİ :Uludere	MAHALLE-KÖY-MEVKİ : Yemişli	KORUMA DERECESESİ	ANITSAL 1 2 3
ADRESİ	PAFTA-ADA-PARSEL: 101/1		ÇEVRESEL 1 2 3	Anıtsal 1
ADI : Zevye Gevero Dirhe 5	YAPTIRAN :	YAPAN :	MİMARİ ÇAĞI : Demirçığ	
	YAPIM TARİHİ :	KİTABE :	VAKFIYE :	

GENEL TANIM: Uludere İlçe Merkezi'nin kuş uçuşu 17 km. güneydoğusunda, Yemişli Köyü'nün kuzeybatısında, Yemişli Köyüne Bağlı Kavrispi Mezrasında sıralanmış dirheler yer almaktadır.

KORUMA DURUMU	A TAŞIYICI YAPI	A DIŞ YAPI	A ÜST YAPI	A SÜSLEME ELEMENLARI	A RUTUBET	A YOKX
	B	B	B	B	B	B İZİ VAR
	C	C	C	C	C	C ÖNEMLİ
	X	X	X	X	C	

#### VAZİYET PLANI



#### FOTOĞRAF



T.C.  
Diyarbakır Kültür Varlıklarını  
Koruma Bölge Kurulunun  
28.06.2021 tarih ve 8382  
Sayılı Kararı Eklidir.

BUGÜNKÜ SAHİBİ :

YAPILAN ONARIMLAR :

AYRINTILI TANITIM : Kavrispi Mezrası, Uludere Hakkari karayolunun 500 m. Kuzeyindeki yamaca konumlandırılmıştır. (Foto 1-2-3-4). 4 nolu dirhenin 80 m. kuzeydoğusunda Topoğrafyaya uyumlu güneğe doğru eğimli inşa edilmiştir. Kuzey duvar 7.00 m. güney duvar: 5.80 m., doğu duvar 11,00 m., batı duvar 10.80 m.. Ölçülerinde dikdörtgen planlıdır. İri blok taşlardan inşa edilmiş olan dirhenin dört duvarı ayakta olup, büyük kısmı yıkık haldedir. Ayakta kalan kısmıyla dikdörtgen plan örgüsü ortaya çıkmaktadır. Doğu kısmında duvar kalınlığı 1.80 m. Dir.

TEKNİK BİLGİLER

Su	Elektrik	Isıtma	Kanalizasy
----	----------	--------	------------

ORIJİNAL KULLANIMI Dirhe

BUGÜNKÜ KULLANIMI Dirhe

ÖNERİLEN KULLANIMI Dirhe

HAZIRLAYANLAR 10/06 / 2021

Şeref YUMRUK Arkeolog  
Mehmet ÖZKAYA H. Mühendis  
Kontrol Eden  
Mehriban KARAASLAN  
Kurul Müdürü

Mehriban KARAASLAN  
Müdür  
ASLI GİBİDİR

YAYIN DİZİNİ :


- 1-
- 2-
- 3-
- 4-

*Yapılan işler  
A. B. Bayal  
G. B. Bayal*

EKLER :

RAPOR	
FOTOĞRAF	
RÖLÖVE PROJESİ	
RESTORASYON PROJESİ	
HARİTA	
KROKİ	
KİTABE	
VAKFIYE	

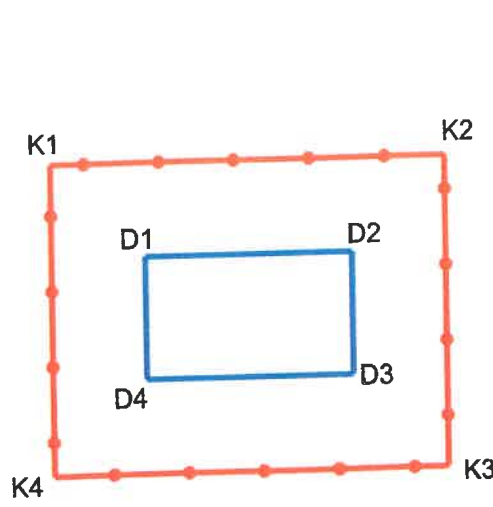
ONAY :



İli  
İlçesi  
Mah/Köy  
Alan

ŞIRNAK  
ÜLÜDERE  
YEMİŞLİ  
ZEVİYA GEVERO DİRHE-5 VE KORUNMA ALANI

Ada-Parsel : 101/1



101/1

—●— KORUNMA ALANI SINIRI  
— DİRHE

### ED50-3-42 KOOR.

Nokta No	Y	X
D1	592045.738	4139707.259
D2	592056.730	4139707.609
D3	592056.937	4139701.103
D4	592045.945	4139700.754
K1	592040.580	4139712.098
K2	592061.569	4139712.766
K3	592062.094	4139696.264
K4	592041.105	4139695.596

Mehriban KARAASLAN  
Müdür  
ASLI GIBİDİR

Diyarbakır Kültür Varlıklarını  
Koruma Bölge Kurulunun  
28.04.2021 tarih ve 8187  
Sayılı Karar Eki dir.

### ED50-6-45 KOOR.

Nokta No	Y	X
D1	326407.018	4139348.511
D2	326418.014	4139348.511
D3	326418.014	4139342.003
D4	326407.018	4139342.003
K1	326402.018	4139353.511
K2	326423.014	4139353.511
K3	326423.014	4139337.003
K4	326402.018	4139337.003

İmza  
D. Bayal  
İmza  
İmza

Mehmet ÖZKAYA  
Harita Mühendisi