

**T.C.**  
**KÜLTÜR VE TURİZM BAKANLIĞI**  
**DİYARBAKIR KÜLTÜR VARLIKLARINI**  
**KORUMA BÖLGE KURULU**  
**KARAR**

**Toplantı Tarihi ve No :28.06.2021-323**  
**Karar Tarihi ve No :28.06.2021-8394**  
**Dosya No :73.06.46**

**Toplantı Yeri**  
**DİYARBAKIR**

Şırnak İli, Uludere İlçesi Andaç Köyü sınırları içinde bulunan ve tapunun 101 ada 1 nolu parselinde yer alan Şive Şivako Dirhe 7'nin tescil talebine ilişkin; Diyarbakır Kültür Varlıklarını Koruma Bölge Müdürlüğünün 31.03.2021 gün ve E.691036 sayılı uzman raporu, Diyarbakır Kültür Varlıklarını Koruma Bölge Müdürlüğünün 06.04.2021 gün-E.1292462 ve 1290034 sayılı görüş yazısına; Şırnak Kadastro Müdürlüğünün 09.04.2021 gün ve E.1113510 sayılı, Maden ve Petrol İşleri Genel Müdürlüğünün 20.05.2021 gün ve E.48909307 sayılı, DSİ 10. Bölge Müdürlüğünün 19.04.2021 gün ve E.1177874 sayılı, İller Bankası Planlama ve Koordinasyon Başkanlığının 15.04.2021 gün ve 15868109 sayılı yazısı, ekleri ve konuya ilişkin bilgi, belgeler incelendi. Yapılan görüşmeler sonunda;

Şırnak İli, Uludere İlçesi Andaç Köyü sınırları içinde bulunan ve tapunun 101 ada 1 nolu parselinde yer alan Şive Şivako Dirhe 7'nin; "Korunması Gerekli Taşınmaz Kültür Varlığı" özelliği gösterdiğinden 2863 sayılı Kanunun Tespit ve Tescil ile ilgili 7. Maddesi uyarınca tesciline, hazırlanan tescil fişinin uygun olduğuna,

-Koruma grubunun "I. (Birinci) grup yapı" olarak, Koruma alanının ise ekli koordinatlı krokide işaretlendiği şekilde belirlenmesinin uygun olduğuna;

-13.03.2012 tarih ve 28232 Resmi Gazetede yayımlanarak yürürlüğe giren "Korunması Gerekli Taşınmaz Kültür Varlıklarının ve Sitlerin Tespit ve Tescili Hakkında Yönetmelik" gereği ilgili Tapu Müdürlüğünce Şırnak İli, Uludere İlçesi Andaç Köyü 101 ada 1 nolu parsellin tapu kütüğünün beyanlar hanesine " Bir Kısmı Korunması Gerekli I. (birinci) Grup Taşınmaz Kültür Varlığıdır" Şerhi konulmasına,

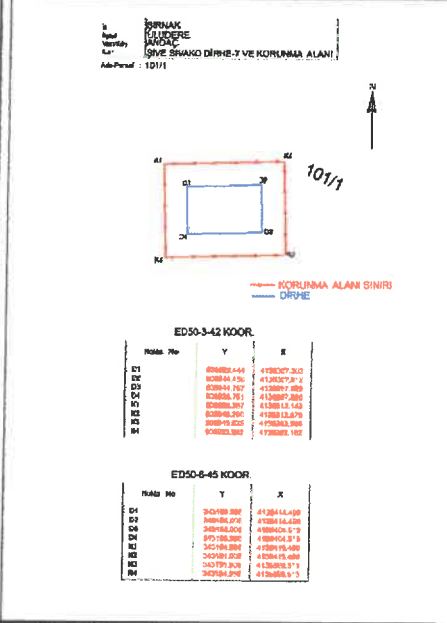
-Şive Şivako Dirhe 7'nin korunma alanı sınırları içerisinde yapılacak olan her türlü uygulama öncesinde Kurulumuzdan izin alınması gerektiğine karar verildi.

AVRUPA KONSEYİ	DOĞAL VE KÜLTÜREL VARLIKLARI KORUMA ENVANTERİ D.K.V.K.K	ANIT	ENVANTER NO :
TÜRKİYE	KÜLTÜR VARLIKLARI VE MÜZELER GENEL MÜDÜRLÜĞÜ		HARİTA NO :
İLİ: Şırnak	İLÇESİ :Uludere	MAHALLE-KÖY-MEVKİ : Andaç	KORUMA DERECESESİ
ADRESİ	PAFTA-ADA-PARSEL : 101/1		ANITSAL 1 2 3
			ÇEVRESEL 1 2 3
			Anıtsal 1
ADI : Şive Sivako Dirhe 7	YAPTIRAN :	YAPAN :	MİMARİ ÇAĞI : Demirçay
	YAPIM TARİHİ :	KİTABE :	VAKFIYE :

GENEL TANIM: Uludere İlçe Merkezi'nin kuş uçuşu 28 km. güneydoğusunda, Andaç Köyü'nün 2,8 km. batısında, kaynağını Beroja Dağından alıp güneye doğru akan Şive Deresinin Vadisinde sıralanmış dirheler yer almaktadır.

KORUMA DURUMU	A	TAŞIYICI YAPI	A	DIŞ YAPI	A	ÜST YAPI	A	SÜSLEME	A	RUTUBET	A	YOKX
	B		B		B		B	ELEMANLARI	B		B	İZİ VAR
	C		C		C		C		C		C	ÖNEMLİ
	X		X		X		X					

#### VAZİYET PLANI



#### FOTOĞRAF



#### BUGÜNKÜ SAHİBİ :

#### YAPILAN ONARIMLAR :

AYRINTILI TANITIM : Andaç Köyü'nün 2,8 km. batısında, Şive Sivako Dirhe 6'ın 100 m. güneyinde yer alır. Batıdaki vadiye doğru genişletilerek Topografyaya uygun olarak doğru eğimli inşa edilmiştir. Güneyinde doğu-batı eksenli ve doğudan dirhe ile birleşen bir duvar izi tespit edilmiştir. Kuzey duvar: 8.50 m. güney duvar: 10.30 m. doğu duvar: 16 m. ve batı duvar 15.60 m. Ölçülerinde dikdörtgen planlıdır. İri blok taşlardan inşa edilmiş olan dirhenin büyük kısmı yıkık haldedir. Ayakta kalan kısmıyla plan örgüsü ortaya çıkmaktadır.

TEKNİK BİLGİLER				

ORJİNAL KULLANIMI Dirhe

BUGÜNKÜ KULLANIMI Dirhe

ÖNERİLEN KULLANIMI Dirhe

HAZIRLAYANLAR 10/06 / 2021

Şeref YUMRUK Arkeolog  
Mehmet ÖZKAYA H.Mühendis  
Kontrol Eden  
Mehriban KARAASLAN  
Kurul Müdürü

Mehriban KARAASLAN  
Müdür



#### YAYIN DİZİNİ :

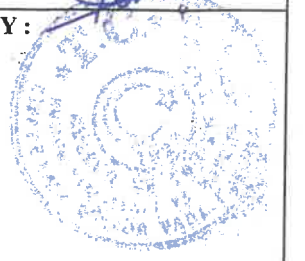
- 1-
- 2-
- 3-
- 4-

Abdullah D. Bayal  
Şive Sivako Dirhe 7

#### EKLER :

RAPOR	
FOTOĞRAF	
RÖLÖVE PROJESİ	
RESTORASYON PROJESİ	
HARİTA	
KROKI	
KİTABE	
VAKFIYE	

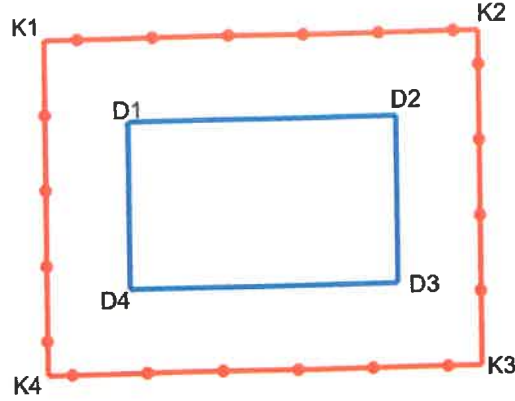
#### ONAY :



İli  
İlçesi  
Mah/Köy  
Alan

ŞIRNAK  
ULUDERE  
ANDAÇ  
ŞİVE SİVAKO DİRHE-7 VE KORUNMA ALANI

Ada-Parsel : 101/1



—●— KORUNMA ALANI SINIRI  
— DİRHE

ED50-3-42 KOOR.

Nokta No	Y	X
D1	608928.444	4136307.303
D2	608944.450	4136307.812
D3	608944.767	4136297.829
D4	608928.761	4136297.320
K1	608923.287	4136312.143
K2	608949.290	4136312.970
K3	608949.925	4136292.989
K4	608923.922	4136292.162

T.C.  
Niyazbakır Kültür Varlıkları  
Koruma Bölge Kurulunun  
28.06.2021 tarih ve 8394  
Sayılı Karar Eki dir.

ED50-6-45 KOOR.

Nokta No	Y	X
D1	343169.996	4135414.499
D2	343186.006	4135414.499
D3	343186.006	4135404.513
D4	343169.996	4135404.513
K1	343164.996	4135419.499
K2	343191.006	4135419.499
K3	343191.006	4135399.513
K4	343164.996	4135399.513

Mehriban KARAASLAN  
Müdür

Mehmet ÖZKAYA  
Harita Mühendisi

U. Bayar  
A. K.  
G. K.  
G. K.  
G. K.