

T.C.
KÜLTÜR VE TURİZM BAKANLIĞI
DİYARBAKIR KÜLTÜR VARLIKLARINI
KORUMA BÖLGE KURULU
KARAR

Toplantı Tarihi ve No :28.06.2021-323
Karar Tarihi ve No :28.06.2021-8388
Dosya No :73.06.40

Toplantı Yeri
DİYARBAKIR

Şırnak İli, Uludere İlçesi Uzungeçit Köyü sınırları içinde bulunan ve tapunun 197 ada 2-8-9 nolu parselinde yer alan Şivan Dirhe 4'in tescil talebine ilişkin; Diyarbakır Kültür Varlıklarını Koruma Bölge Müdürlüğünün 31.03.2021 gün ve E.690954 sayılı uzman raporu, Diyarbakır Kültür Varlıklarını Koruma Bölge Müdürlüğünün 06.04.2021 gün-E.1292462 ve 1290034 sayılı görüş yazısına; Şırnak Kadastro Müdürlüğünün 09.04.2021 gün ve E.1113510 sayılı, Maden ve Petrol İşleri Genel Müdürlüğünün 20.05.2021 gün ve E.48909307 sayılı, DSİ 10. Bölge Müdürlüğünün 19.04.2021 gün ve E.1177874 sayılı, İller Bankası Planlama ve Koordinasyon Başkanlığının 15.04.2021 gün ve 15868109 sayılı yazısı, ekleri ve konuya ilişkin bilgi, belgeler incelendi. Yapılan görüşmeler sonunda;

Şırnak İli, Uludere İlçesi Uzungeçit Köyü sınırları içinde bulunan ve tapunun 197 ada 2-8-9 nolu parselinde yer alan Şivan Dirhe 4'in; "Korunması Gerekli Taşınmaz Kültür Varlığı" özelliği gösterdiğinden 2863 sayılı Kanunun Tespit ve Tescil ile ilgili 7. Maddesi uyarınca tesciline, hazırlanan tescil fişinin uygun olduğuna,

-Koruma grubunun "I. (Birinci) grup yapı" olarak, Koruma alanının ise ekli koordinatlı krokide işaretlendiği şekilde belirlenmesinin uygun olduğuna;

-13.03.2012 tarih ve 28232 Resmi Gazetede yayımlanarak yürürlüğe giren "Korunması Gerekli Taşınmaz Kültür Varlıklarının ve Sitlerin Tespit ve Tescili Hakkında Yönetmelik" gereği ilgili Tapu Müdürlüğünce Şırnak İli, Uludere İlçesi Uzungeçit Köyü 197 ada 2-8-9 nolu parsellerin tapu kütüğünün beyanlar hanesine " Bir Kısmı Korunması Gerekli I. (birinci) Grup Taşınmaz Kültür Varlığıdır" Şerhi konulmasına,

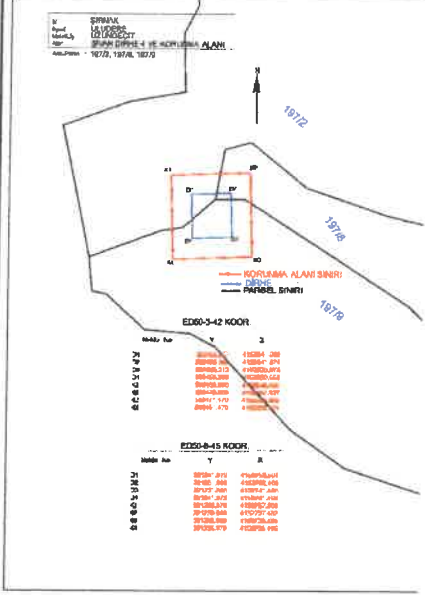
- Şivan Dirhe 4'in korunma alanı sınırları içerisinde yapılacak olan her türlü uygulama öncesinde Kurulumuzdan izin alınması gerektiğine karar verildi.

AVRUPA KONSEYİ	DOĞAL VE KÜLTÜREL VARLIKLARI KORUMA ENVANTERİ D.K.V.K.K	ANIT	ENVANTER NO :
TÜRKİYE	KÜLTÜR VARLIKLARI VE MÜZELER GENEL MÜDÜRLÜĞÜ		HARİTA NO :
İLİ: Şırnak	İLÇESİ: Uludere	MAHALLE-KÖY-MEVKİ: Uzungeçit	KORUMA DERECESESİ
ADRESİ	PAFTA-ADA-PARSEL: 197/2-197/8-197/9		ANITSAL 1 2 3
			ÇEVRESEL 1 2 3
			Anıtsal 1
ADI: Şivan Dirhe 4	YAPTIRAN :	YAPAN :	MİMARİ ÇAĞI: Demirçay
	YAPIM TARİHİ :	KİTABE :	VAKFIYE :

GENEL TANIM: Uludere İlçe Merkezi'nin kuş uçuşu 12 km. kuzeydoğusunda, Uzungeçit'in 3.2 km. kuzeybatısında, Kelmehmet Dağlarının doğu eteklerinde, Kaynağı Kelmehmet Dağından alan Şivan Deresinin 20 m. Kuzeyinde sıralanmış dirheler yer almaktadır.

KORUMA DURUMU	A	TAŞIYICI YAPI	A	DIŞ YAPI	A	ÜST YAPI	A	SÜSLEME ELEMENLARI	A	RUTUBET	A	YOKX
	B		B		B		B		B		B	IZI VAR
	C		C		C		C		C		C	ÖNEMLİ
	X		X		X		X		X		X	

VAZİYET PLANI



FOTOĞRAF



T.C.
Diyarbakır Kültür Varlıklarını
Koruma Bölge Kurulunun
28.06.2021...tarih ve 8388.
Sayılı Karar Eki dir.

BUGÜNKÜ SAHİBİ :

YAPILAN ONARIMLAR :

AYRINTILI TANITIM : Şivan 3 nolu Dirhenin 1.2 km. güneydoğusunda yer almaktadır. Şivan Deresinin sekisinde, diğer dirhelere göre daha yüksek bir alana konumlandırılmıştır. İçine daha sonradan askeri mevzi inşaa edilmiştir. İçine daha sonradan askeri mevzi inşaa edilmiştir. Kuzeyi ana kayaya oyularak yapılmış ancak hemen yolun güneyinde olduğu için yol yapımı sırasında tahrip edilmiştir. güney duvar: 10.20 m. batı duvar: 10 m., doğu duvar 9.10 m. Ölçülerinde dikdörtgen planlıdır. İri blok taşlardan inşa edilmiş olan dirhenin büyük kısmı yıkık haldedir. Ayakta kalan kısmıyla plan örgüsü ortaya çıkmaktadır.

TEKNİK BİLGİLER

Su	Elektrik	Isıtma	Kanalizasyon
----	----------	--------	--------------

ORJİNAL KULLANIMI Dirhe

BUGÜNKÜ KULLANIMI Dirhe

ÖNERİLEN KULLANIMI Dirhe

HAZIRLAYANLAR 10/06/2021

Şeref YUMRUK Arkeolog
Mehmet ÖZKAYA H. Mühendis
Kontrol Eden
Mehriban KARAASLAN
Kurul Müdürü

Mehriban KARAASLAN
Müdür
ASLI GIBİDİR



YAYIN DİZİNİ :


- 1-
- 2-
- 3-
- 4-

AKC
Dokü. W. Bayar
Beyaz

EKLER :

RAPOR	
FOTOĞRAF	
RÜLÖVE PROJESİ	
RESTORASYON PROJESİ	
HARİTA	
KROKİ	
KİTABE	
VAKFIYE	

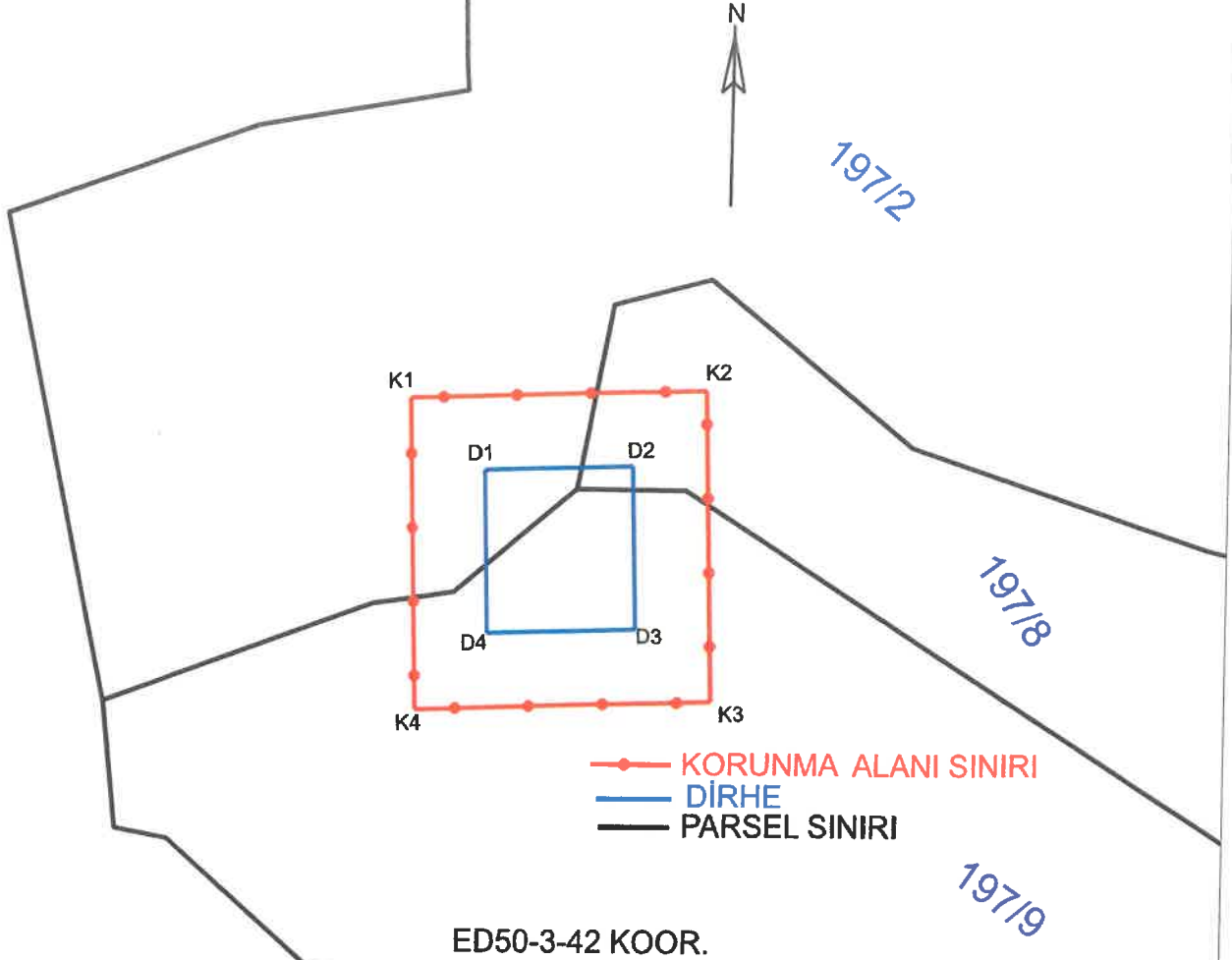
ONAY :



İli
İlçesi
Mah/Köy
Alan

ŞIRNAK
ULUDERE
UZUNGEÇİT
ŞİVAN DİRHE-4 VE KORUNMA ALANI

Ada-Parsel : 197/2, 197/8, 197/9



—●— KORUNMA ALANI SINIRI
— DİRHE
— PARSEL SINIRI

ED50-3-42 KOOR.

Nokta No	Y	X
D1	586455.957	4152941.562
D2	586465.962	4152941.874
D3	586466.312	4152930.878
D4	586456.308	4152930.558
K1	586450.800	4152946.405
K2	586470.800	4152947.027
K3	586471.470	4152926.039
K4	586451.470	4152925.401

T.C.
Diyarbakır Kültür Varlıklarını
Koruma Bölge Kurulunun
28.06.2021 tarih ve 8388...
Sayılı Karar Eki dir.

ED50-6-45 KOOR.

Nokta No	Y	X
D1	321241.979	4152752.504
D2	321251.988	4152752.496
D3	321251.988	4152741.496
D4	321241.979	4152741.496
K1	321236.979	4152757.508
K2	321256.988	4152757.492
K3	321256.988	4152736.496
K4	321236.979	4152736.496

Mehriban KARAASLAN
Müdür
ASİSTANTIDIR



Mehmet ÖZKAYA
Harita Mühendisi

Gülşen
C. Bayar
Kır
Hacı
İmza