

**T.C.**  
**KÜLTÜR VE TURİZM BAKANLIĞI**  
**DİYARBAKIR KÜLTÜR VARLIKLARINI**  
**KORUMA BÖLGE KURULU**  
**KARAR**

**Toplantı Tarihi ve No :28.06.2021-323**  
**Karar Tarihi ve No :28.06.2021-8393**  
**Dosya No :73.06.45**

**Toplantı Yeri**  
**DİYARBAKIR**

Şırnak İli, Uludere İlçesi Andaç Köyü sınırları içinde bulunan ve tapunun 101 ada 1 nolu parselinde yer alan Şive Şivako Dirhe 8'in tescil talebine ilişkin; Diyarbakır Kültür Varlıklarını Koruma Bölge Müdürlüğünün 31.03.2021 gün ve E.691030 sayılı uzman raporu, Diyarbakır Kültür Varlıklarını Koruma Bölge Müdürlüğünün 06.04.2021 gün-E.1292462 ve 1290034 sayılı görüş yazısına; Şırnak Kadastro Müdürlüğünün 09.04.2021 gün ve E.1113510 sayılı, Maden ve Petrol İşleri Genel Müdürlüğünün 20.05.2021 gün ve E.48909307 sayılı, DSİ 10. Bölge Müdürlüğünün 19.04.2021 gün ve E.1177874 sayılı, İller Bankası Planlama ve Koordinasyon Başkanlığının 15.04.2021 gün ve 15868109 sayılı yazısı, ekleri ve konuya ilişkin bilgi, belgeler incelendi. Yapılan görüşmeler sonunda;

Şırnak İli, Uludere İlçesi Andaç Köyü sınırları içinde bulunan ve tapunun 101 ada 1 nolu parselinde yer alan Şive Şivako Dirhe 8'in; "Korunması Gerekli Taşınmaz Kültür Varlığı" özelliği gösterdiğinden 2863 sayılı Kanunun Tespit ve Tescil ile ilgili 7. Maddesi uyarınca tesciline, hazırlanan tescil fişinin uygun olduğuna,

-Koruma grubunun "I. (Birinci) grup yapı" olarak, Koruma alanının ise ekli koordinatlı krokide işaretlendiği şekilde belirlenmesinin uygun olduğuna;

-13.03.2012 tarih ve 28232 Resmi Gazetede yayımlanarak yürürlüğe giren "Korunması Gerekli Taşınmaz Kültür Varlıklarının ve Sitlerin Tespit ve Tescili Hakkında Yönetmelik" gereği ilgili Tapu Müdürlüğünce Şırnak İli, Uludere İlçesi Andaç Köyü 101 ada 1 nolu parsellin tapu kütüğünün beyanlar hanesine " Bir Kısmı Korunması Gerekli I. (birinci) Grup Taşınmaz Kültür Varlığıdır" Şerhi konulmasına,


-Şive Şivako Dirhe 8'in korunma alanı sınırları içerisinde yapılacak olan her türlü uygulama öncesinde Kurulumuzdan izin alınması gerektiğine karar verildi.

AVRUPA KONSEYİ	DOĞAL VE KÜLTÜREL VARLIKLARI KORUMA ENVANTERİ D.K.V.K.K	ANIT	ENVANTER NO :
TÜRKİYE	KÜLTÜR VARLIKLARI VE MÜZELER GENEL MÜDÜRLÜĞÜ		HARİTA NO :
İLİ: Şırnak	İLÇESİ :Uludere	MAHALLE-KÖY-MEVKİ : Andaç	KORUMA DERECESİ
ADRESİ	PAFTA-ADA-PARSEL: 101/1		ANITSAL 1 2 3
			ÇEVRESEL 1 2 3
			Anıtsal 1
ADI : Şive Sivako Dirhe 8	YAPTIRAN :	YAPAN :	MİMARİ ÇAĞI : Demirçığ
	YAPIM TARİHİ :	KİTABE :	VAKFIYE :

GENEL TANIM: Uludere İlçe Merkezi'nin kuş uçuşu 28 km. güneydoğusunda, Andaç Köyü'nün 2,8 km. batısında, kaynağını Beroja Dağından alıp güneye doğru akan Şive Deresinin Vadisinde sıralanmış dirheler yer almaktadır.

KORUMA DURUMU	A TAŞIYICI YAPI	A DIŞ YAPI	A ÜST YAPI	A SÜSLEME	A RUTUBET	A YOKX
	B	B	B	B ELEMENLARI	B	B İZİ VAR
	C	C	C	C	C	C ÖNEMLİ
	X	X	X	X	X	X

#### VAZİYET PLANI



#### FOTOĞRAF



T.C.  
Diyarbakır Kültür Varlıklarını  
Koruma Bölge Kurulunun  
28.06.2021...tarih ve 87.933  
Sayılı Karar Eki dir.

#### BUGÜNKÜ SAHİBİ :

#### YAPILAN ONARIMLAR :

AYRINTILI TANITIM : Andaç Köyü'nün 2,8 km. batısında, Şive Sivako Dirhe 7'in 100 m. Kuzeydoğusunda 6 nolu dirhenin 4. Metre güneydoğusunda yer alır. Sadece güney ve batı duvarı ayakta kalabilmiştir. güney duvar: 11 m., batı duvar 10.30 m. Ölçülerinde dikdörtgen planlıdır. İri blok taşlardan inşa edilmiş olan dirhenin büyük kısmı yıkık haldedir. Ayakta kalan kısmıyla plan örgüsü ortaya çıkmaktadır.

TEKNİK BİLGİLER	Su	Elektrik	Isıtma	Kanalizasyon
-----------------	----	----------	--------	--------------

ORJİNAL KULLANIMI Dirhe

BUGÜNKÜ KULLANIMI Dirhe

ÖNERİLEN KULLANIMI Dirhe

HAZIRLAYANLAR 10/06 / 2021

Şeref YUMRUK Arkeolog  
Mehmet ÖZKAYA H. Mühendis  
Kontrol Eden  
Mehriban KARAASLAN  
Kurul Müdürü

Mehriban KARAASLAN  
Müdür  
ASLI GİBİDİR



#### YAYIN DİZİNİ :


- 1-
- 2-
- 3-
- 4-

AFİ  
Şive Sivako Dirhe 8  
Şive Sivako Dirhe 8

#### EKLER :

RAPOR	
FOTOĞRAF	
RÖLÖVE PROJESİ	
RESTORASYON PROJESİ	
HARİTA	
KROKİ	
KİTABE	
VAKFIYE	

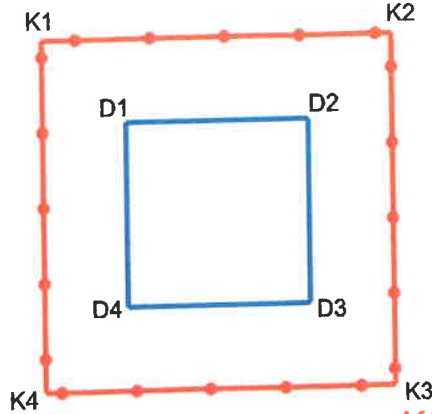
#### ONAY :



İli  
İlçesi  
Mah/Köy  
Alan

ŞIRNAK  
ULUDERE  
ANDAÇ  
ŞİVE SİVAKO DİRHE-8 VE KORUNMA ALANI

Ada-Parsel : 101/1



—●— KORUNMA ALANI SINIRI  
— DİRHE

ED50-3-42 KOOR.

Nokta No	Y	X
D1	608942.061	4136398.820
D2	608953.038	4136399.161
D3	608953.387	4136388.164
D4	608942.411	4136387.815
K1	608936.903	4136403.664
K2	608957.878	4136404.314
K3	608958.545	4136383.324
K4	608937.571	4136382.657

İ.C.  
Diyarbakır Kültür Varlıklarını  
Koruma Bölge Kurulunun  
28.06.2021... tarih ve 8397...  
Sayılı Karar Eki dir.

ED50-6-45 KOOR.

Nokta No	Y	X
D1	343186.509	4135505.515
D2	343197.489	4135505.506
D3	343197.489	4135494.507
D4	343186.509	4135494.507
K1	343181.509	4135510.519
K2	343202.489	4135510.502
K3	343202.489	4135489.507
K4	343181.509	4135489.507

Mehriban KARAASLAN  
Müdür  
ŞIRNAK İL KÜLTÜR VARLIKLARINI KORUMA BÖLGE KURULU  
Mehmet ÖZKAYA  
Harita Mühendisi

U. Bayat  
A. B. T.  
j  
g  
g  
g  
g