

**T.C.**  
**KÜLTÜR VE TURİZM BAKANLIĞI**  
**DİYARBAKIR KÜLTÜR VARLIKLARINI**  
**KORUMA BÖLGE KURULU**  
**KARAR**

**Toplantı Tarihi ve No :28.06.2021-323**  
**Karar Tarihi ve No :28.06.2021-8407**  
**Dosya No :73.06.60**

**Toplantı Yeri**  
**DİYARBAKIR**

Şırnak İli, Uludere İlçesi Şenoba Beldesi sınırları içinde bulunan ve tapunun kadastro dışı parselinde yer alan Beri Boze Dirhesi'nin tescil talebine ilişkin; Diyarbakır Kültür Varlıklarını Koruma Bölge Müdürlüğü'nün 31.03.2021 gün ve E.691062 sayılı uzman raporu, Diyarbakır Kültür Varlıklarını Koruma Bölge Müdürlüğü'nün 06.04.2021 gün-E.1292462 ve 1290034 sayılı görüş yazısına; Şırnak Kadastro Müdürlüğü'nün 09.04.2021 gün ve E.1113510 sayılı, Maden ve Petrol İşleri Genel Müdürlüğü'nün 20.05.2021 gün ve E.48909307 sayılı, DSİ 10. Bölge Müdürlüğü'nün 19.04.2021 gün ve E.1177874 sayılı, İller Bankası Planlama ve Koordinasyon Başkanlığının 15.04.2021 gün ve 15868109 sayılı yazısı, ekleri ve konuya ilişkin bilgi, belgeler incelendi. Yapılan görüşmeler sonunda;

Şırnak İli, Uludere İlçesi Şenoba Beldesi sınırları içinde bulunan ve tapunun kadastro dışı parselinde yer alan Beri Boze Dirhesinin; "Korunması Gerekli Taşınmaz Kültür Varlığı" özelliği gösterdiğinden 2863 sayılı Kanunun Tespit ve Tescil ile ilgili 7. Maddesi uyarınca tesciline, hazırlanan tescil fişinin uygun olduğuna,

- Koruma grubunun "I. (Birinci) grup yapı" olarak, Koruma alanının ise ekli koordinatlı krokide işaretlendiği şekilde belirlenmesinin uygun olduğuna;

- Dosyasında mevcut bilgi ve belgelerden Uludere İlçesi, Şenoba Beldesinde Kadastro çalışmalarının yapılmamış olduğu anlaşıldığından, alana Kültür Varlığı Şerhi konulamadığı için 13.03.2012 tarihli ve 28232 sayılı Resmi Gazete'de yayımlanarak yürürlüğe giren "Korunması Gerekli Taşınmaz Kültür Varlıklarının ve Sitlerin Tespit ve Tescili Hakkındaki Yönetmeliğin" tescil İşlemlerine İlişkin 8. Maddesinin 7. Fıkrası gereğince bu alanda yapılacak yeni sınırlandırma ve parsel ihdasında kurulumuzdan izin alınmasına,

-Alanda yapılacak kadastral çalışmalardan sonra belirlenecek kadastral duruma ilişkin bilgi ve belgelerin kurulumuza iletilmesine,,

-Beri Boze Dirhesinin korunma alanı sınırları içerisinde yapılacak olan her türlü uygulama öncesinde Kurulumuzdan izin alınması gerektiğine karar verildi.

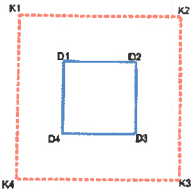
AVRUPA KONSEYİ	DOĞAL VE KÜLTÜREL VARLIKLARI KORUMA ENVANTERİ D.K.V.K.K	ANIT	ENVANTER NO :
TÜRKİYE	KÜLTÜR VARLIKLARI VE MÜZELER GENEL MÜDÜRLÜĞÜ		HARİTA NO :
İli: Şırnak	İLÇESİ :Uludere	MAHALLE-KÖY-MEVKİ <i>Şenoba</i>	KORUMA DERECESESİ
ADRESİ	PAFTA-ADA-PARSEL:		ANITSAL 1 2 3
			ÇEVRESEL 1 2 3
			Anıtsal I
ADI : Beri Boze Dirhe	YAPTIRAN :	YAPAN :	MİMARİ ÇAĞI : Demirçag
	YAPIM TARİHİ :	KİTABE :	VAKFIYE :

GENEL TANIM: Uludere İlçe Merkezi'nin kuş uçuşu 14 km. kuzeybatısında, Şenoba Beldesinin yaklaşık 3 km. kuzeyinde, Doğan Köyünün 1 km. güneybatısında Hanke Dağlarının güney eteklerinde yer almaktadır.

KORUMA DURUMU	A	TAŞIYICI YAPI	A	DIŞ YAPI	A	ÜST YAPI	A	SÜSLEME	A	RUTUBET	A	YOKX
	B		B		B		B	ELEMANLARI	B		B	İZİ VAR
	C		C		C		C		C		C	ÖNEMLİ
	X		X		X		X					

#### VAZİYET PLANI

ŞIRNAK  
ULUDERE  
ŞENOBA  
BERİ BOZE DİRHE VE KORUNMA ALANI



ED50-8-45 KOOR.

Nokta No	Y	X
D1	297086.822	4150686.288
D2	297111.923	4150686.490
D3	297111.973	4150681.000
D4	297086.822	4150681.000
K1	297086.822	4150706.645
K2	297121.810	4150706.644
K3	297122.142	4150671.000
K4	297086.822	4150671.000

#### FOTOĞRAF



T.C.  
Diyarbakır Kültür Varlıklarını  
Koruma Bölge Kurulunun  
28.06.2021 tarih ve 2407  
Sayılı Karar Eki dir.

BUGÜNKÜ SAHİBİ :

YAPILAN ONARIMLAR :

AYRINTILI TANITIM : Doğan Köyünün 1 km. güneybatısında Hanke Dağlarının güney eteklerinde konumlandırılmıştır. Kuzey duvar 13.90 m. güney duvar: 16.50 m., Doğu duvar 7 m., batı duvar 8.70 m.. Ölçülerinde dikdörtgen planlıdır. Güney kısmında duvar kalınlığı 1,30 m. dir. İri blok taşlardan inşa edilmiş olan dirhenin Dört duvarında ayaktaadır. büyük kısmı yıkık haldedir. Ayakta kalan kısmıyla plan örgüsü ortaya çıkmaktadır.

TEKNİK BİLGİLER	Su	Elektrik	Isıtma	Kanalizasy
-----------------	----	----------	--------	------------

ORJİNAL KULLANIMI Dirhe

BUGÜNKÜ KULLANIMI Dirhe

ÖNERİLEN KULLANIMI Dirhe


HAZIRLAYANLAR 10/06/2021

Şeref YUMRUK Arkeolog  
Mehmet ÖZKAYA H. Mühendis  
Kontrol Eden  
Mehriban KARAASLAN  
Kurul Müdürü

Mehriban KARAASLAN

M ü d ü r

ASLI GİBİDİR



YAYIN DİZİNİ :


- 1-
- 2-
- 3-
- 4-

*Atıl İsmail D. Bağcı*  
*Şirin Çiftçi*

EKLER :

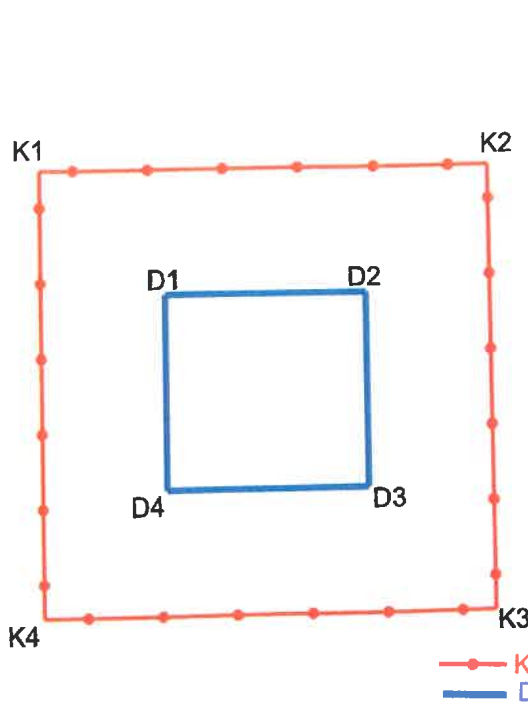
RAPOR	
FOTOĞRAF	
RÖLÖVE PROJESİ	
RESTORASYON PROJESİ	
HARİTA	
KROKİ	
KİTABE	
VAKFIYE	

ONAY :



İli  
İlçesi  
Mah/Köy  
Alan

ŞIRNAK  
ÜLUDERE  
ŞENOBA  
BERİ BOZE DİRHE VE KORUNMA ALANI



ED50-3-42 KOOR.

Nokta No	Y	X
D1	562387.218	4150117.079
D2	562403.192	4150117.499
D3	562403.756	4150102.011
D4	562387.714	4150101.500
K1	562376.903	4150126.811
K2	562412.777	4150127.753
K3	562414.238	4150092.341
K4	562378.038	4150091.187

ED50-6-45 KOOR.

Nokta No	Y	X
D1	297095.922	4150696.589
D2	297111.903	4150696.499
D3	297111.973	4150681.000
D4	297095.922	4150681.000
K1	297085.922	4150706.645
K2	297121.810	4150706.444
K3	297122.142	4150671.000
K4	297085.922	4150671.000



Diyarbakir Bölge Kurulunun  
28.06.2021... tarih ve 8107...  
Sayılı Karar Eki dir.

Atc d...  
S. Bayal

Mehmet ÖZKAYA  
Harita Mühendisi