

T.C.
KÜLTÜR VE TURİZM BAKANLIĞI
DİYARBAKIR KÜLTÜR VARLIKLARINI
KORUMA BÖLGE KURULU
KARAR

Toplantı Tarihi ve No :28.06.2021-323
Karar Tarihi ve No :28.06.2021-8409
Dosya No :73.06.62

Toplantı Yeri
DİYARBAKIR

Şırnak İli, Uludere İlçesi Andaç Köyü sınırları içinde bulunan ve tapunun 101 ada 1 nolu parselinde yer alan Andaç Dirhe 3'ün tescil talebine ilişkin; Diyarbakır Kültür Varlıklarını Koruma Bölge Müdürlüğünün 31.03.2021 gün ve E.691044 sayılı uzman raporu, Diyarbakır Kültür Varlıklarını Koruma Bölge Müdürlüğünün 06.04.2021 gün-E.1292462 ve 1290034 sayılı görüş yazısına; Şırnak Kadastro Müdürlüğünün 09.04.2021 gün ve E.1113510 sayılı, Maden ve Petrol İşleri Genel Müdürlüğünün 20.05.2021 gün ve E.48909307 sayılı, DSİ 10. Bölge Müdürlüğünün 19.04.2021 gün ve E.1177874 sayılı, İller Bankası Planlama ve Koordinasyon Başkanlığının 15.04.2021 gün ve 15868109 sayılı yazısı, ekleri ve konuya ilişkin bilgi, belgeler incelendi. Yapılan görüşmeler sonunda;

Şırnak İli, Uludere İlçesi Andaç Köyü sınırları içinde bulunan ve tapunun 101 ada 1 nolu parselinde yer alan Andaç Dirhe 3'ün; "Korunması Gerekli Taşınmaz Kültür Varlığı" özelliği gösterdiğinden 2863 sayılı Kanunun Tespit ve Tescil ile ilgili 7. Maddesi uyarınca tesciline, hazırlanan tescil fişinin uygun olduğuna,

-Koruma grubunun "I. (Birinci) grup yapı" olarak, Koruma alanının ise ekli koordinatlı krokide işaretlendiği şekilde belirlenmesinin uygun olduğuna;

-13.03.2012 tarih ve 28232 Resmî Gazetede yayımlanarak yürürlüğe giren "Korunması Gerekli Taşınmaz Kültür Varlıklarının ve Sitlerin Tespit ve Tescili Hakkında Yönetmelik" gereği ilgili Tapu Müdürlüğünce Şırnak İli, Uludere İlçesi Andaç Köyü 101 ada 1 nolu parsellin tapu kütüğünün beyanlar hanesine " Bir Kısmı Korunması Gerekli I. (birinci) Grup Taşınmaz Kültür Varlığıdır" Şerhi konulmasına,

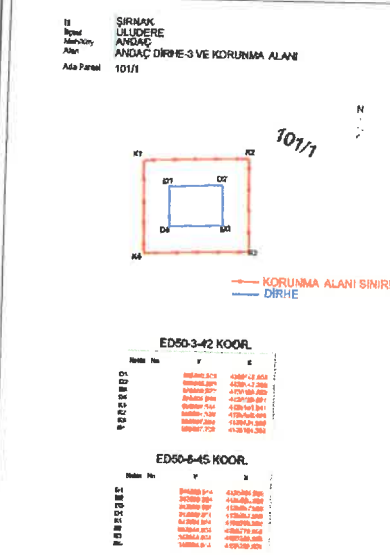
-Andaç Dirhe 3'ün korunma alanı sınırları içerisinde yapılacak olan her türlü uygulama öncesinde Kurulumuzdan izin alınması gerektiğine karar verildi.

AVRUPA KONSEYİ	DOĞAL VE KÜLTÜREL VARLIKLARI KORUMA ENVANTERİ D.K.V.K.K	A N I T	ENVANTER NO :
T Ü R K İ Y E	KÜLTÜR VARLIKLARI VE MÜZELER GENEL MÜDÜRLÜĞÜ		HARİTA NO :
İL: Şırnak	İLÇESİ :Uludere	MAHALLE-KÖY-MEVKİ : Andaç	KORUMA DERECE
ADRESİ	PAFTA-ADA-PARSEL: 101/1		ANITSAL 1 2 3
			ÇEVRESEL 1 2 3
			Anıtsal I
ADI : Andaç Dirhe 3	YAPTIRAN :	YAPAN :	MİMARİ ÇAĞI : Demirçaç
	YAPIM TARİHİ :	KİTABE :	VAKFIYE :

GENEL TANIM: Andaç Köyü'nün Aslanlı İlkokulunun 150 m. Güneybatısında başlayan 1 nolu dirhenin 2 km. kuzeybatısında, Türkiye Irak sınırının 300m. Kuzeyinde, Uludere Hakakri karayolunun 200 m. Kuzeyinde kaya bloğu üzerine konumlandırılmıştır.

KORUMA DURUMU	A	B	C	X	TAŞIYICI YAPI	A	B	C	X	DIŞ YAPI	A	B	C	X	ÜST YAPI	A	B	C	X	SÜSLEME ELEMENLARI	A	B	C	X	RUTUBET	A	B	C	X	YOK İZİ VAR ÖNEMLİ
---------------	---	---	---	---	---------------	---	---	---	---	----------	---	---	---	---	----------	---	---	---	---	--------------------	---	---	---	---	---------	---	---	---	---	--------------------

VAZİYET PLANI



FOTOĞRAF



T.C.
Diyarbakır Kültür Varlıklarını
Koruma Bölge Kurulunun
28.06.2021
Sayılı Karar Eki dir.

BUGÜNKÜ SAHİBİ :

YAPILAN ONARIMLAR :

AYRINTILI TANITIM : Topografyaya uygun güneye doğru eğimli inşaa edilmiştir. Dirhenin batısından doğuya doğru devam eden bir teras duvarı bulunmaktadır. Kuzey duvar 7.40 m. güney duvar: 6.80 m., Doğu duvar 9.50 m., Ölçülerinde dikdörtgen planlıdır. İri blok taşlardan inşa edilmiş olan dirhenin büyük kısmı yıkık haldedir. Ayakta kalan kısmıyla plan örgüsti ortaya çıkmaktadır.

TEKNİK BİLGİLER	Su	Elektrik	Isıtma	Kanalizasy
-----------------	----	----------	--------	------------

ORJİNAL KULLANIMI Dirhe

BUGÜNKÜ KULLANIMI Dirhe

ÖNERİLEN KULLANIMI Dirhe

HAZIRLAYANLAR 10/06/2021

Şeref YUMRUK Arkeolog
Mehmet ÖZKAYA H.Mühendis
Kontrol Eden
Mehriban KARAASLAN
Kurul Müdürü

Mehriban KARAASLAN

Müdürü




YAYIN DİZİNİ :

- 1-
- 2-
- 3-
- 4-

Ahmet D. Bayrak
Gözetim

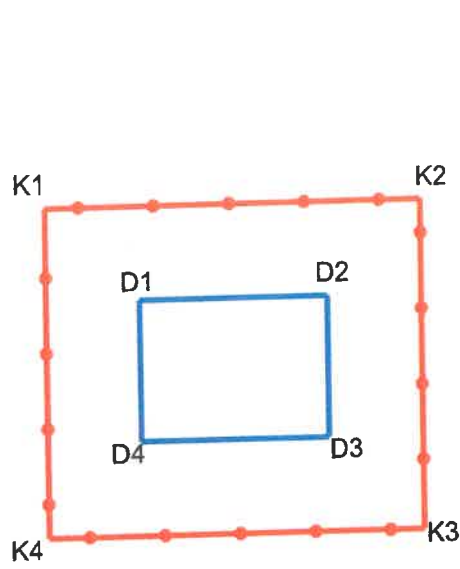
EKLER	RAPOR	FOTOĞRAF	RÖLÖVE PROJESİ	RESTORASYON PROJESİ	HARİTA	KROKİ	KİTABE	VAKFIYE
-------	-------	----------	----------------	---------------------	--------	-------	--------	---------



İli
İlçesi
Mah/Köy
Alan

ŞIRNAK
ULUDERE
ANDAÇ
ANDAÇ DİRHE-3 VE KORUNMA ALANI

Ada-Parsel : 101/1



—●— KORUNMA ALANI SINIRI
— DİRHE

ED50-3-42 KOOR.

Nokta No	Y	X
D1	608592.302	4136147.005
D2	608602.289	4136147.329
D3	608602.527	4136139.838
D4	608592.540	4136139.521
K1	608587.144	4136151.841
K2	608607.129	4136152.490
K3	608607.685	4136134.999
K4	608587.700	4136134.363

ED50-6-45 KOOR.

Nokta No	Y	X
D1	342829.014	4135264.995
D2	342839.004	4135265.002
D3	342839.004	4135257.509
D4	342829.014	4135257.509
K1	342824.014	4135269.992
K2	342844.004	4135270.005
K3	342844.004	4135252.509
K4	342824.014	4135252.509

T.C.
Diyarbakır Kültür Varlıklarını
Koruma Bölge Kurulunun
28.06.2021...tarif ve 8408
Sayılı Karar Eki dir.

Mehriban KARAAĞSLAN
MÜHÜR
ASLI GİBİDİR

Ab. Bayal

Ali İhsan
Santepin

Mehmet ÖZKAYA
Harita Mühendisi