

AVRUPA KONSEYİ	DOĞAL VE KÜLTÜREL VARLIKLARI KORUMA ENVANTERİ D.K.V.K.E	SİT	ENVANTER NO:
TÜRKİYE	KÜLTÜR VARLIKLARI VE MÜZELER GENEL MÜDÜRLÜĞÜ		HARİTA NO:
İLİ: KARS	İLÇESİ: KAĞIZMAN	MAHALLE KÖY: CAMUŞLU KÖYÜ	KADASTRO PAFTA: ADA: 107 PARSEL: 65

ADI: CAMUŞLU KÖYÜ HÖYÜK

GENEL TANIM: Kars İli, Kağızman İlçesi, Camuşlu Köyünde yer alan ve mülkiyeti Hazineye ait, 107 ada, 65 parselde kayıtlı taşınmaz ilçe merkezine yaklaşık 37 km, Camuşlu Köyüne ise 2 km uzaklıktadır. Etrafı açık ve dağlık bir arazidedir. Köyün güneydoğusunda yer alan taşınmazın güney ve batı tarafı tarım arazilerine doğru tarafı ise geniş bir vadiye hakim konumdadır. Tepe üzerinde az sayıda pişmiş toprak seramik parçası tespit edilmiştir. Seramik buluntular amorf haldedir. Pişmiş toprak seramik parçaları Demir Çağı özellikleri göstermektedir. Söz konusu seramik parçalarının verileri ve arazinin topografik yapısına dayanarak Demir Çağı'na ait bir höyük olduğu anlaşılmaktadır. Tepe üzerinde kaçak kazı çukurları gözlemlenmiştir.

ŞİMDİKİ TEHLİKELER: Kaçak kazılara ve tahribatlara karşı korumasız vaziyettedir.

ŞİMDİKİ DURUM: Etrafı açık vaziyette korumasız durumdadır.

SİT POTANSİYELİ : I. Derece Arkeolojik Site potansiyeli mevcuttur.

ŞİMDİKİ KORUMA : Korumasız vaziyettedir.


ÖNERİLEN KORUMA : I. Derece Arkeolojik Site


YAYIN DİZİNİ :

GÖZLEMLER: Alanın topografik yapısı ve seramik buluntular alanın höyük olarak kullanılabileceğini göstermektedir.

KORUMA DERECESİ I. Derece Arkeolojik Site

HAZIRLAYANLAR: 29/06/ 2021


Aysun ADIGÜZEL
Arkeolog


Ergün DARILMAZ
Sanat Tarihiçi


Göknar ÇAN
Harita Mühendisi

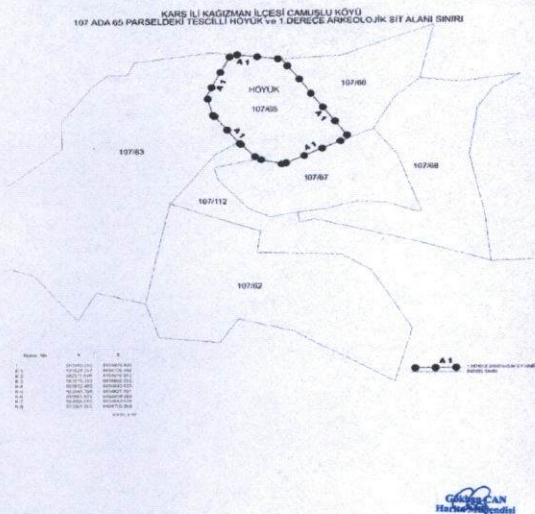
KONTROL EDEN 29/06/ 2021

K. Zeynel Abidin YAŞLI
Bölge Kurulu Müdürü

K.V.K.B.K. KARARLARI
NO: 26.05.2021/3187

REVİZYON :

Vaziyet Planı:



Fotoğraf



KARS K.V.K.B.K.'nun 29.06.2021

Tarih ve 3238 sayılı karar ekidir.

K. Zeynel Abidin YAŞLI
Bölge Kurulu Müdürü

