

T.C.
KÜLTÜR VE TURİZM BAKANLIĞI
SAMSUN KÜLTÜR VARLIKLARINI KORUMA BÖLGE KURULU
KARAR

Toplantı Tarihi ve No : 26.05.2021-316 **Toplantı Yeri** : SAMSUN
Karar Tarihi ve No : 26.05.2021-7728

Samsun İli, Vezirköprü İlçesi, Yağınözü Mahallesi, tapulama harici alan ve mülkiyeti hazineye ait 3190 parselde tespit edilen Roma Dönemi Nekropol Alanının III. derece arkeolojik sit alanı olarak tescil edilmesine ve **alanında kaçak kazı yapıldığına** dair rapor ve belgelerin gönderildiği Samsun İl Kültür ve Turizm Müdürlüğü Müze Müdürlüğü'nün 17.06.2020 gün ve 410665 sayılı yazısı, kurum görüşlerinin iletildiği, Vezirköprü Belediye Başkanlığı İmar ve Şehircilik Müdürlüğü'nün 01.02.2021 tarih ve 680 sayılı, Maden ve Petrol İşleri Genel Müdürlüğü'nün 12.03.2021 tarih ve 2021093355 sayılı, Karayolları 7. Bölge Müdürlüğü'nün 15.02.2021 tarih ve 349818 sayılı, Samsun Büyükşehir Belediye Başkanlığı'nın 26.02.2021 tarih ve 8190 sayılı, Samsun Çevre Şehircilik İl Müdürlüğü'nün 04.02.2021 tarih ve 216911 sayılı yazıları, konuya ait Samsun Kültür Varlıklarını Koruma Bölge Kurulu Müdürlüğü uzmanının 24.05.2021 gün ve 305 sayılı dosya inceleme raporu okundu, ekleri ve ilgili dosyası incelendi, yapılan görüşmeler sonunda;

Samsun İli, Vezirköprü İlçesi, Yağınözü Mahallesi, tapulama harici alan ve mülkiyeti hazineye ait 3190 parselde tespit edilen Roma Dönemi Nekropol Alanının III. derece arkeolojik sit alanı olarak tescil edilmesine, sit sınırlarının ekli 1/2000 ölçekli haritada işaretlendiği şekilde ve belirtilen koordinatlar doğrultusunda kabul edilmesine, ekteki tescil fişinin uygun olduğuna, 3190 parselin tapu kaydına " III. derece arkeolojik sit alanı" olduğuna dair şerh konulmasına; III. derece arkeolojik sit alanında koruma amaçlı imar planı yapılmıyaya kadar, Kültür ve Tabiat Varlıklarını Koruma Yüksek Kurulu'nun 05.11.1999 gün ve 658 sayılı ilke kararındaki III. derece arkeolojik sit alanlarına ilişkin hükümler doğrultusunda, aşağıda belirlenen geçiş dönemi koruma esasları ve kullanma şartlarının geçerli olduğuna, alanda kaçak kazı yaparak tahribata sebebiyet verenler hakkında Vezirköprü Cumhuriyet Başsavcılığına suç duyurusunda bulunulmasına ve sonucundan Samsun Kültür Varlıklarını Koruma Bölge Kurulu Müdürlüğüne bilgi verilmesine, kaçak kazı çukurlarının Müze Müdürlüğü denetiminde ilgili birimce toprakla doldurularak kapatılmasına, sit alanında kaçak kazılara karşı gerekli güvenlik önlemlerinin ilgili birimlerce alınması gerektiğine karar verildi.

YAĞINÖZÜ MAHALLESİ, YAMAÇ YERLEŞİM ALANI

III. DERECE ARKEOLOJİK SİT ALANINA AİT

GEÇİŞ DÖNEMİ KORUMA ESASLARI VE KULLANMA ŞARTLARI

- 1- Sit alanı içindeki tüm inşai ve fiziki müdahaleler için (yeni yapı, yıkım, kazı, onarım, altyapı) Koruma Bölge Kurulundan izin alınması zorunludur.
- 2- Valilikçe veya Belediyesince inşaat izni verilmeden önce, ilgili Müze Müdürlüğü uzmanları tarafından sondaj kazısı gerçekleştirilerek, sondaj sonuçlarına ilişkin raporun, kültür varlığının bulunması halinde varsa kazı başkanının görüşleri ile birlikte, Müze Müdürlüğüne Koruma Bölge Kuruluna iletilip kurul kararı alındıktan sonra uygulamaya geçilebilir.
- 3- Sondaj sonuçlarına göre yapılaşmaya gidilecek tüm parsellerde temel hafriyatının Müze Müdürlüğü denetiminde yapılarak sonuçlarının Kurul Müdürlüğüne iletilmesi gerekmektedir.

T.C.
KÜLTÜR VE TURİZM BAKANLIĞI
SAMSUN KÜLTÜR VARLIKLARINI KORUMA BÖLGE KURULU
KARAR

Toplantı Tarihi ve No : 26.05.2021-316 **Toplantı Yeri** : SAMSUN
Karar Tarihi ve No : 26.05.2021-7728

- 4- Sit alanında yapı kullanma izin belgesi bulunan mevcut yapılara ruhsata tabi olmayan tamir-tadilat izni verilebilir. Yapı kullanma izin belgesi bulunmayan ve belirlenen bu şartlara aykırı olan mevcut yapıların belediyesince kaldırılması esastır.
- 5- Sit alanı içindeki her türlü altyapı uygulamalarının Müze Müdürlüğü denetiminde yapılarak sonuçlarının Kurul Müdürlüğüne iletilmesi, herhangi bir buluntuya rastlanması halinde çalışmaların durdurularak konunun Samsun Kültür Varlıklarını Koruma Bölge Kurulunda değerlendirilmesi gerekmektedir.
- 6- Koruma bölge kurulunca, sondaj kazısı yapılacak alanlara ilişkin genel sondaj kararı alınabilir.
- 7- Koruma bölge kurulundan izin alınmak koşuluyla taşınmaz kültür varlıklarının mahiyetine tesir etmeyecek şekilde tevhit ve ifraz yapılabilir.
- 8- Taş, toprak, kum vb. alınamaz; kireç, taş, tuğla, mermer, kum, maden vb. ocakları açılmaz; toprak, cüruf, çöp, sanayi atığı ve benzeri malzeme dökülemez.
- 9- Koruma bölge kurulunca uygun görülmesi halinde rüzgar enerji santralleri yapılabilir.
- 10- Belediyesince veya Valilikçe üç yıl içinde Koruma Amaçlı İmar Planının hazırlanıp koruma bölge kuruluna verilmesi zorunludur. Üç yıllık süre içinde zorunlu nedenlerle plan yapılamadığı takdirde koruma bölge kurulunca gerekçeli olarak bu süre uzatılabilir. Uzatılan süre içinde geçiş dönemi koruma esasları ve kullanma şartları geçerlidir.

ASLI GİBİDİR

DOSYA NO: 55-11-358

ADI : ROMA DÖNEMİ NEKROPOL ALANI-1

İLİ : SAMSUN

İLÇESİ : VEZİRKÖPRÜ

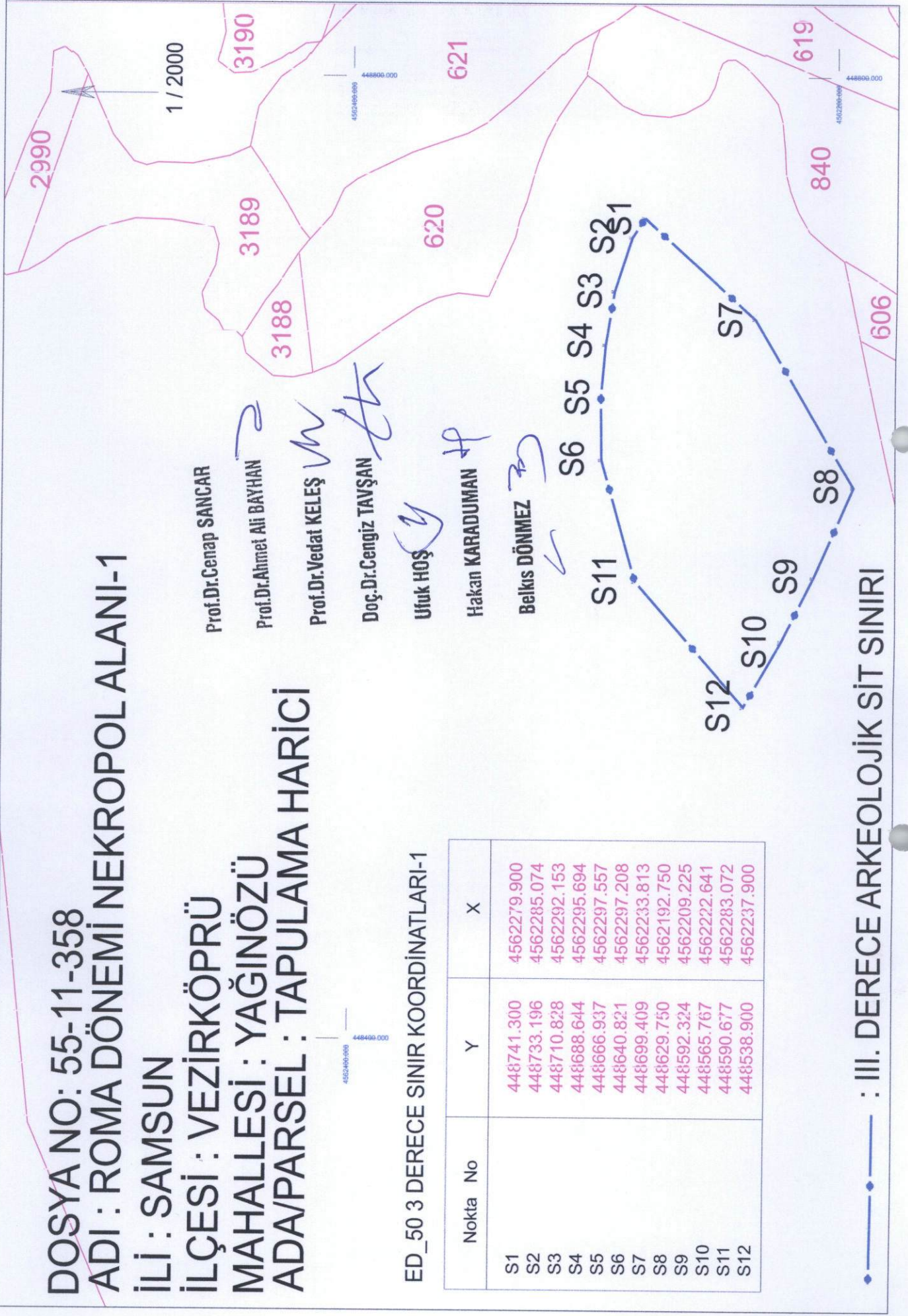
MAHALLESİ : YAĞINÖZÜ

ADA/PARSEL : TAPULAMA HARİCİ

ED_50 3 DERECE SINIR KOORDİNATLARI-1

Nokta No	Y	X
S1	448741.300	4562279.900
S2	448733.196	4562285.074
S3	448710.828	4562292.153
S4	448688.644	4562295.694
S5	448666.937	4562297.557
S6	448640.821	4562297.208
S7	448699.409	4562233.813
S8	448629.750	4562192.750
S9	448592.324	4562209.225
S10	448565.767	4562222.641
S11	448590.677	4562283.072
S12	448538.900	4562237.900

—•— : III. DERECE ARKEOLOJİK SİT SINIRI

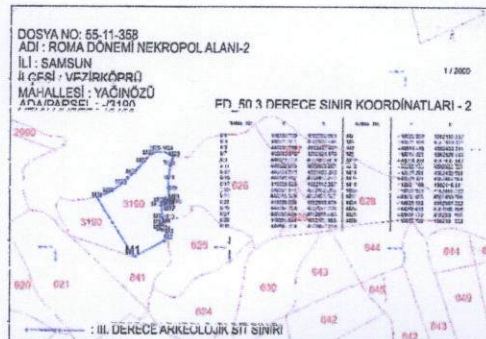
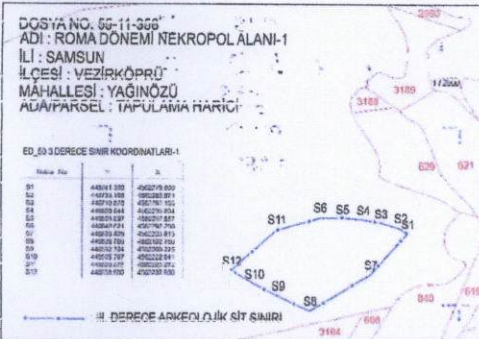


AVRUPA KONSEYİ	KÜLTÜREL VARLIKLARI KORUMA ENYANTERİ	.K.V.K.E.	ENVANTER NO	
TÜRKİYE	KÜLTÜR VARLIKLARI VE MÜZELER GENEL MÜDÜRLÜĞÜ		HARİTA NO	
İLİ : SAMSUN	İLÇESİ : VEZİRKÖPRÜ	MAHALLE - KÖY VEYA MEVKİİ : YAĞINÖZÜ MAH.	KADASTRO PAFTA :	ADA
ADI : ROMA DÖNEMİ NEKROPOL ALANI				PARSEL TH-3190
GENEL TANIM Eğimli kayalık zeminli yer yer ormanlık alan içerisinde kalan Tapulama harici ve 3190 parselde çok sayıda kaçak kazı çukuru mevcut olduğu belirtilmiştir. Yüzeyde yapılan incelemede Hellenistik ve Roma Dönemlerinde defin yapılmış nekropol alanı olup yüzeyde ağırlıklı olarak Roma Dönemi mezar çatı kiremitleri seramikler ve duvar kalıntısı tespit edildiği belirtilmiş olup sınırları belirlenen alanın III.derece arkeolojik sit alanı olarak tescili uygun olacaktır.				
ŞİMDİKİ TEHLİKELER : -				
ŞİMDİKİ DURUM :				
SİT POTANSİYELİ : III. derece arkeolojik sit alanı			KORUMA DERECESİ: III.der. arkeolojik sit	
ŞİMDİKİ KORUMA :			HAZIRLAYANLAR: 24.05.2021 Salih GENÇ: Arkeolog Yeliz KARAMANGİL: Harita Müh.	
ÖNERİLEN KORUMA : III. derece arkeolojik sit alanı			KONTROL EDEN: 24.05.2021 İbrahim KARABIÇAK: Müdür V.	
AYIN DİZİSİ :			KORUMA KURULU KARARLARI	
GÖZLEMLER :			REVİZYON KORUMA KURULU ONAYI	

HARİTALAR, FOTOĞRAFLAR



UYGUN BULUNDU
Samsun Kültür Varlıklarını
Koruma Bölge Kurulu
26.05.2021 gün ve 7928
sayılı karar ekidir.



ASLI YERİDİR
Kurtuluş ÖZÇELİK
Müdür V.