



**T.C.**  
**KÜLTÜR VE TURİZM BAKANLIĞI**  
**ÇANAKKALE KÜLTÜR VARLIKLARINI KORUMA BÖLGE KURULU**  
**K A R A R**

**Toplantı Tarihi ve No : 16.06.2021 / 321**  
**Karar Tarihi ve No : 16.06.2021 / 6998**

**17.08.2988**  
**Toplantı Yeri**  
**Gelibolu/ÇANAKKALE**

Çanakkale İli, Gelibolu İlçesi, Cevizli Köyü sınırları içerisinde: Taşınmaz Kültür ve Tabiat Varlıkları Koruma Yüksek Kurulu'nun 28.08.1986 tarih ve 2574 sayılı kararı ile "Çanakkale İli, Gelibolu Yarımadasında, ekli listede belirtilen buluntu yerlerinin korunması gerekli taşınmaz kültür varlıkları olarak tescil edilmelerine ...(Ekli listede 42 numara-Papaz Ayazma)" karar verilen, Bursa Kültür ve Tabiat Varlıklarını Koruma Kurulu'nun 17.06.1991 tarih ve 1784 sayılı kararı ile "... Ek liste 3 de yer alan Gelibolu Yarımadası bütününde önceden tescilli arkeolojik sit alanlarının tescillerinin devamına, bu sit alanlarının derecelendirilmesine; Koruma Yüksek Kurulunun 04.03.1988 gün ve 6 sayılı ilke kararı uyarınca I. derece olarak belirlenmesine (Ek-3 Listede 32-Papazayazma Cevizli Köyü)" karar verilen, Bursa Kültür ve Tabiat Varlıklarını Koruma Kurulu'nun 23.02.1992 tarih ve 2308 sayılı kararı ile Gelibolu yarımadasında çeşitli yerlerin doğal sit bazı alanların ise arkeolojik sit olarak tescil edilmesine karar verildiği ve 1/25000 ölçekli haritada da Bursa Kültür ve Tabiat Varlıklarını Koruma Kurulu'nun 17.06.1991 tarih ve 1784 sayılı kararı ile belirlenen alanların gösteriminin uygun olduğuna karar verilen, Çanakkale Kültür Varlıklarını Koruma Bölge Kurulu'nun 31.05.2021 tarih ve 6917 sayılı kararı ile "Taşınmaz Kültür Varlığı olarak ve I. Derece Arkeolojik Sit şeklinde tescilli Papaz Ayazmanın sit sınırlarının iptal edilmesi durumunun Kurulumuz üyelerince yerinde incelenmesinden sonra değerlendirilmesine" karar verilen ve yerinde inceleme hususunu konu alan, 14.06.2021 tarihinde ve 790426 sayısı ile kayda giren uzman raporu okundu, konu dosyası incelendi, bahse konu alan Kurulumuz üyelerince yerinde incelendi ve yapılan görüşmeler sonucunda;

Çanakkale İli, Gelibolu İlçesi, Cevizli Köyü sınırları içerisinde yer alan, Bursa Kültür ve Tabiat Varlıklarını Koruma Kurulu'nun 17.06.1991 tarih ve 1784 sayılı kararı ile tescil edilerek aynı zamanda sit derecelendirmesi yapılan Papaz Ayazma I. Derece Arkeolojik Sit sınırları içerisinde Papaz Ayazma haricinde 2863 sayılı Yasa kapsamında değerlendirilebilecek taşınır-taşınmaz herhangi bir kültür varlığı bulunmadığından I. Derece Arkeolojik Sit tescilinin iptal edilmesine, Taşınmaz Kültür ve Tabiat Varlıkları Koruma Yüksek Kurulu'nun 28.08.1986 tarih ve 2574 sayılı kararı ile "Korunması Gerekli Taşınmaz Kültür Varlığı" olarak tescil edilen 305 ada 2 parsel numaralı taşınmazdaki Papaz Ayazmanın Korunması Gerekli Taşınmaz Kültür Varlığı olarak tescilinin devamına, koruma grubunun I. grup olarak belirlenmesine, korunma alanı sınırlarını gösteren 1/1000 ölçekli koordinatlı haritanın ve tescil fişinin uygun olduğuna, ilgili tapu müdürlüğü tarafından 305 ada 2 parsel numaralı taşınmazın tapu kütüğünün beyanlar hanesine "Bir kısmında I. Grup Korunması Gerekli Taşınmaz Kültür Varlığı bulunmaktadır." şeklinde, 305 ada 3 parsel numaralı taşınmazın tapu kütüğünün beyanlar hanesine ise "Bir kısmı Korunması Gerekli Taşınmaz Kültür Varlığı olarak tescilli Papaz Ayazma'nın korunma alanında kalmaktadır." şeklinde şerhlerin işlenmesine karar verildi

**ASLI GİBİDİR**

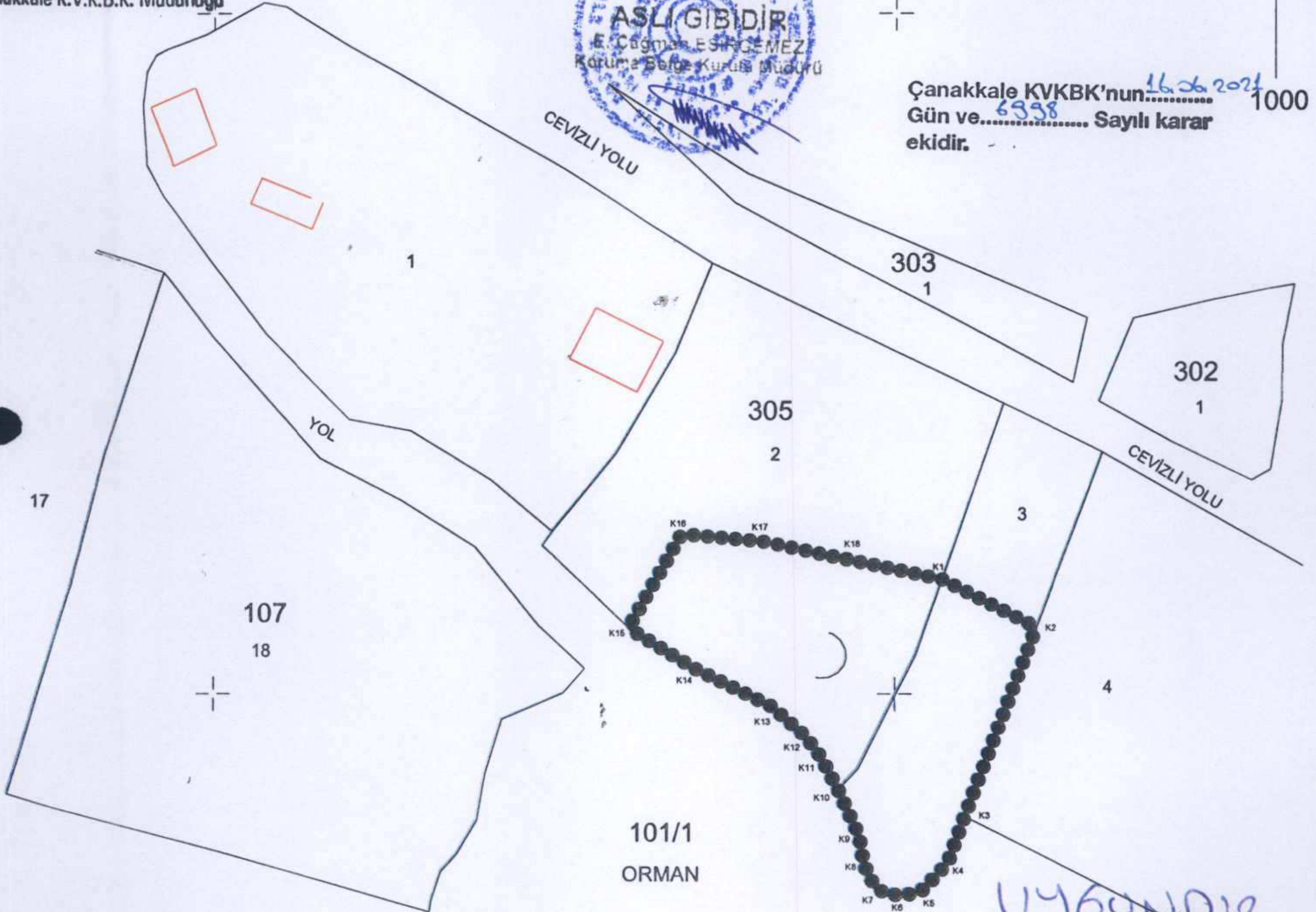


ÇANAKKALE İLİ, GELİBOLU İLÇESİ, CEVİZLİ KÖYÜ, 305 ADA 2 PARSEL SINIRLARI İÇERİSİNDE YER ALAN,  
KORUNMASI GEREKLİ TAŞINMAZ KÜLTÜR VARLIĞINA (PAPAZAYAZMA) İLİŞKİN,  
KORUNMA ALANI HARİTASI

*Sami SEVİK*  
Sami SEVİK  
Harita Teknikeri  
Çanakkale K.V.K.B.K. Müdürüğü



Çanakkale KVKBK'nun 16.06.2021  
Gün ve 6338 Sayılı karar  
ekidir. 1000



—●— KADASTRAL PARSEL SINIRI

●●●●● KORUNMA ALANI SINIRI

) KORUNMASI GEREKLİ TAŞINMAZ KÜLTÜR VARLIĞI (PAPAZAYAZMA)

KORUNMA ALANI SINIR KOORDİNATLARI

NoktaNo	Y	X
K1	464806.82	4470716.85
K2	464820.74	4470709.83
K3	464810.34	4470682.04
K4	464807.93	4470675.20
K5	464803.80	4470670.69
K6	464800.48	4470670.48
K7	464797.51	4470671.25
K8	464795.66	4470675.05
K9	464795.00	4470679.23
K10	464791.83	4470686.06
K11	464789.42	4470690.67
K12	464787.10	4470693.82
K13	464782.14	4470698.24
K14	464770.80	4470703.83
K15	464760.99	4470709.65
K16	464768.83	4470723.54
K17	464780.77	4470722.48
K18	464793.57	4470719.70

BASKAN YRD.	<i>[Signature]</i>
ÜYE	<i>[Signature]</i>
ÜYE	<i>[Signature]</i>
ÜYE	<i>[Signature]</i>
ÜYE	<i>[Signature]</i>
ÜYE	<i>[Signature]</i>
TEMSİLCİ ÜYE	<i>[Signature]</i>
TEMSİLCİ ÜYE	<i>[Signature]</i>
TEMSİLCİ ÜYE	<i>[Signature]</i>


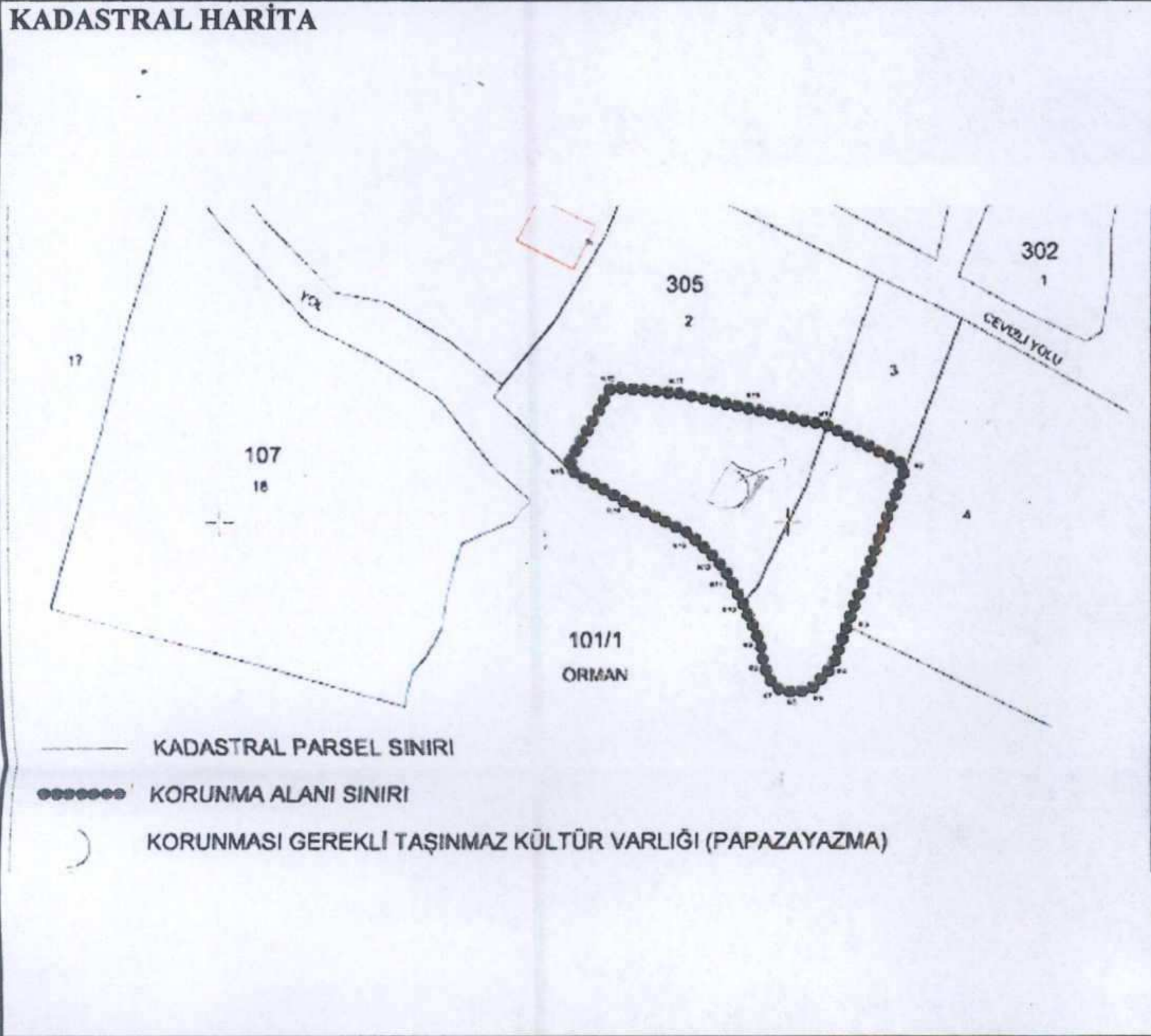
*Uygundur*  
*16.6.2021*



AVRUPA KONSEYİ	DOĞAL VE KÜLTÜREL VARLIKLARI KORUMA ENVANTERİ	D.K.V.K.E.	ANIT	ENVANTER NO:
TÜRKİYE				HARİTA NO:
İLİ: ÇANAKKALE	İLÇESİ: GELİBOLU	MAHALLE KÖY VEYA MEVKİİ: CEVİZLİ KÖYÜ	KORUMA DERECESİ	ANITSAL 1 2 3 ÇEVRESEL 1 2 3
SOKAK VE KAPI NO:		KADASTRO PAFTA: ADA: 305 PARSEL:2	1	
ADI: PAPAZ AYAZMA	YAPTIRAN: Bilinmiyor	YAPAN:	MİMARİ ÇAĞI (ÜSLUP):	
	YAPIM TARİHİ: Bilinmiyor	KİTABE:	VAKFIYE:	

**GENEL TANIM:** Çanakkale İli, Gelibolu İlçesi, Cevizli Köyü sınırları içerisinde yer alan Papaz Ayazma 305 ada 2 parsel numarasına kayıtlı taşınmazın sınırları içerisinde yer almaktadır.

KORUMA DURUMU	A İYİ	TAŞIYICI YAPI	A	DIŞ YAPI	A	ÜST YAPI	A	İÇ YAPI	A	SÜSLEME ELEMANLARI	A	RUTUBET	A	YOK
	B ORTA		B		B		B		B		B		B	İZİ VAR
	C FENA		C		C		C		C		C		C	ÖNEMLİ



**GÖZLEMLER:**

BUGÜNKÜ SAHİBİ:	Özel Mülkiyet	BAKIMINDAN SORUMLU OLMASI GEREKEN KURULUŞ:
-----------------	---------------	--

**YAPILAN ONARIMLAR:**

<p><b>AYRINTILI TANIM:</b> Çanakkale İli, Gelibolu İlçesi, Cevizli Köyü sınırları içerisinde yer alan Ayazma 305 ada 2 parsel numarasına kayıtlı taşınmazın sınırları içerisinde yer almaktadır. Ayazma kelimesi soğuk su kaynağı ve pınar anlamına geldiği gibi aynı zamanda Ortodoks Hristiyanlarca kutsal ve şifalı su kaynaklarına verilen isimdir. Kelime kökeni "Hagia" (Türkçe okunuşu ile "aya", yani "kutsal") ve "ma" (yani su) kelimelerinin bileşiminden gelir. "Kutsal su" anlamında olan bu yerler, şifalı olduğuna inanılan tatlı su kaynaklarına verilen bir tanım ismidir. Prof. Dr. Mehmet ÖZDOĞAN'ın 1982 yılında yazmış olduğu raporda Papaz Ayazmadan şu şekilde bahsetmektedir: "Kayalık yamaçta, kayaya oyulmuş bir su haznesi ve tünel bulunmaktadır. Olasılıkla kayadaki doğal bir yarık genişletilmiş ve sızma suları toplayabilmek için bir hazne yapılmıştır. Giriş kısmında eğimli olarak yerleştirilmiş iki blok taş bulunmaktadır. Hazne kısmının duvarlarına mum koymak için küçük nişler oyulmuştur. Tünel kısmı çok dar, yer yer çökmüştür." Bugün Ayazmanın girişinin yoğun bitki örtüsü ile kaplanmış olması sebebiyle içine girmek mümkün değildir.</p>	TEKNİK BİLGİLER	SU	ELEKTRİK	ISITMA	KANALİZASYON
	ORJİNAL KULLANIMI:	Ayazma			
	BUGÜNKÜ KULLANIMI:				
	ÖNERİLEN KULLANIMI:				
HAZIRLAYANLAR:	Handan ÖZALPAY Arkeolog				
	Hakan BAŞYEĞİT Arkeolog				

<p>Çanakkale KVKB'nın 16.06.2024 Gün ve 6998 Sayılı karar ekidir.</p> <p>ASL GİBİDİR E. Çağman ESİRGEMEZ Koruma Bölge Kurulu Başkanı</p>	EKLER:	KONTROL EDEN:	E. Çağman ESİRGEMEZ Koruma Bölge Kurulu Müdürü
	RAPOR		KURUL ONAYI NO:
	FOTOĞRAF	X	
	RÖLÖVE PROJESİ		
	RESTORASYON PROJESİ		
	HARİTA		
KROKİ		REVİZYON:	
KİTABE		KURUL KARARLARI:	T.K.T.V.K.Y.K.'nın 28.08.1986 Tarih ve 2574 Sayılı Kararı B.K.T.V.K.K.'nın 17.06.1991 Tarih ve 1784 Sayılı Kararı
VAKFIYE			





ASLI GIBİDİR  
E. Çağman ESİRGEMEZ  
Koruma Bölge Kurulu Müdürü

E. Çağman ESİRGEMEZ  
Koruma Bölge Kurulu Müdürü

ÇANAKKALE İLİ  
GELİBOLU İLÇESİ  
CEVİZLİ KÖYÜ  
305 ADA 2 PARSEL  
TAŞINMAZ SİNLARLI İÇERİSİNDE  
BULUNAN  
PAPAZ AYAZMA