



T.C.

KÜLTÜR VE TURİZM BAKANLIĞI
İZMİR 2 NUMARALI KÜLTÜR VARLIKLARINI
KORUMA BÖLGE KURULU
KARAR

TOPLANTI TARİHİ VE NO : 30.06.2021-569



35.09/486

KARAR TARİHİ VE NO : 30.06.2021-14703



Toplantı Yeri
İZMİR

İzmir İli, Kemalpaşa İlçesi, Ansızca Mahallesinde, Belediye mülkiyetinde, mezarlık niteliğindeki tapunun 340 ada 1 parsel ve 336 ada 1 parselde kayıtlı taşınmazlarda Kültür Varlıkları ve Müzeler Genel Müdürlüğü'nün 07.12.2020 tarihli ve 932257 sayılı yazısı gereği Kurul Müdürlüğü uzmanlarınca tespit edilmiş olan kültür varlıklarına ilişkin 2863 sayılı Yasanın 7. Maddesi gereği Kurul Müdürlüğü'nün 29.03.2021 tarihli ve 1264068 sayılı yazısına istinaden iletilmiş olan Kurum görüşleri, konuya ilişkin Kurul Müdürlüğü uzmanlarınca hazırlanan, Müdürlük evrak kaydında 29.06.2021 tarih ve 815954 sayı ile kayıtlı rapor okundu, yazı ekleri ve işlem dosyası incelendi. Yapılan görüşmeler sonucunda;

İzmir İli, Kemalpaşa İlçesi, Ansızca Mahallesinde, Belediye mülkiyetinde, mezarlık niteliğindeki tapunun 340 ada 1 parsel ve 336 ada 1 parselde kayıtlı taşınmazların 2863 sayılı yasa kapsamında korunması gerekli taşınmaz kültür varlığı olarak tescil edilmesine, yapı grubunun '1. (birinci) grup' olarak belirlenmesine, yapının koruma alanının kendi parseli olarak belirlenmesine, tapusuna ilgili şerhlerin eklenmesine ve sonucundan Kurul Müdürlüğüne bilgi verilmesine; hazırlanan tescil fişinin uygun olduğuna, taşınmazlarda Kurulumuz izni alınmadan herhangi bir inşai ve fiziki müdahalede bulunulmamasına; taşınmazlara ilişkin rölöve, restitüsyon ve restorasyon projelerinin hazırlanarak Kurulumuza iletilmesine, karar verildi.

AVRUPA KONSEYİ	Doğal Ve Kültürel Varlıkları Koruma Envanteri D.K.C.K.E		KÜLTÜR VARLIĞI	Envanter No: 35.09/486						
TÜRKİYE	Kültür Varlıkları ve Müzeler Genel Müdürlüğü			Harita No:						
İli: İzmir	İlçesi: Kemalpaşa	Mahalle : Ansızca		KORUMA DERECESİ	1.Grup Yapı	X				
SOKAK :	Pafta : - Ada : 336 Parsel : 1		2.Grup Yapı							
Adı: Konut ve müştemilat	Yaptıran: -	Yapan: -	Mimari Çağı: - Üslup: -							
	Yapım Tarihi: -	Kitabe: -	Vakfiye:-							
Genel Tanım: Mezarlık										
Koruma Durumu	A İyi B Orta C Fena	Taşıyıcı	A Dış Yapı B C	A Üst Yapı B C	A İç Yapı B C	A Süsleme Elemanları B C	A Rutubet B C	A Yok B İzi Var C Önemli		
Vaziyet planı:			Fotoğraf							
										
Gözlemler: : Osmanlı dönemine ait mezar taşları gözlemlenmiştir.										
Bugünkü Sahibi:	Belediye		Bakımından sorumlu olması gereken kuruluş: Belediye.							
Yapılan Onarımlar:										
Ayrıntılı Tanım: İzmir ili, Kemalpaşa ilçesi, Ansızca Mahallesi, düzenli bir defin planı bulunmayan, mezar taşı olarak kullanılan kayrak mezar taşları, Osmanlı döneminin en belirgin mezar taşlarından mermer mezar taşları ve günümüz mezar taşlarının bir arada olduğu görülen 340 ada 1 parsel numarasının doğusunda yer alan tapunun 336 ada 1 parsel numarasında kayıtlı yoğun makilik alan içerisinde de 340 ada 1 parselde bulunan mezarlık alanının devam ettiği tespit edilmiştir.			Teknik bilgiler:							
			Su			Elektrik		Isıtma		Kanalizasyon
			-			-		-		-
			Orijinal Kullanımı: Konut.							
			Bugünkü Kullanımı: Konut.							
			Önerilen Kullanım: Konut.							
			Hazırlayanlar: 28/06/2021							
			Bige SEVINÇ Mimar IMZA							
			Nermin GENÇ Sanat Tarihçisi (Yıllık İzinli)							
Kaynakça:	Ekler:		Kontrol Eden:			Deniz DURDU Müdür IMZA				
	Rapor:	X	Kurul Onayı :							
	Fotoğraf:	X								
	Rölöve Proje:									
	Restorasyon Projesi:									
	Halihazır Harita:	X								
	Kadastral durum:	X								
	Kroki:		Revizyon:							
	Kitabe: Vakfiye		Kurul Kararları:							



AVRUPA KONSEYİ	Doğal Ve Kültürel Varlıkları Koruma Envanteri D.K.C.K.E		KÜLTÜR VARLIĞI	Envanter No: 35.09/486				
TÜRKİYE	Kültür Varlıkları ve Müzeler Genel Müdürlüğü			Harita No:				
İli: İzmir	İlçesi: Kemalpaşa	Mahalle : Ansızca		KORUMA DERECESESİ	1.Grup Yapı	X		
SOKAK :	Pafta : - Ada : 340 Parsel : 1		2.Grup Yapı					
Adı: Konut ve müştemilat	Yaptıran: -	Yapan: -		Mimari Çağı: -				
	Yapım Tarihi: -	Kitabe: -		Üslup: -				
				Vakfiye:-				
Genel Tanım: Mezarlık								
Koruma Durumu	A İyi B Orta C Fena	Taşıyıcı	A Dış Yapı B C	A Üst Yapı B C	A İç Yapı B C	A Süsleme Elemanları B C	A Rutubet B C	A Yok B İzi Var C Önemli
Vaziyet planı:				Fotoğraf				
								
Gözlemler: : Osmanlı dönemine ait mezar taşları gözlemlenmiştir.								
Bugünkü Sahibi:	Belediye		Bakımından sorumlu olması gereken kuruluş: Belediye.					
Yapılan Onarımlar:								
Ayrıntılı Tanım: İzmir ili, Kemalpaşa ilçesi, Ansızca Mahallesi, tapunun 340 ada 1 parsel numaralı taşınmaz ve çevresinde yapılan incelemede: söz konusu taşınmazın güncel olarak mezarlık olarak kullanıldığı görülmüştür. Düzenli bir defin planı bulunmayan mezarlık alanda Türkmen Mezar taşı olarak kullanılan kayrak mezar taşları, Osmanlı döneminin en belirgin mezar taşlarından mermer mezar taşları ve günümüz mezar taşlarının bir arada olduğu görülmüştür. Mezar taşları üzerinde bitkisel ve geometrik süslemeler yer almaktadır. Ayrıca mezar taşlarının üzerinde yer alan kavuk şeklindeki başlıklar mezarlık alanı özel kılmaktadır. Bu mezar başlıkları dönemin meslek gruplarını ifade etmektedir. Bitkisel motifli mezar taşları ise mezarın kadına ait olduğu ifade etmektedir. Mezarlık alanda tespiti yapıp tarihleri okunabilen mezar taşlarından bazıları; H.1267(M1850), H. 1288 (M1871), 1273(1856), 1307(M1889) olarak tespit edilmiştir.				Teknik bilgiler:				
				Su	Elektrik	Isıtma	Kanalizasyon	
				-	-	-	-	
				Orijinal Kullanımı: Konut.				
				Bugünkü Kullanımı: Konut.				
				Önerilen Kullanımı: Konut.				
				Hazırlayanlar: 28/06/2021				
				Bige SEVİNÇ Mimar İMZA				
				Nermin GENÇ Sanat Tarihçisi (Yıllık İzinli)				
Kaynakça:	Ekler:		Kontrol Eden:					
			Deniz DURDU Müdür İMZA					
	Rapor:	X	Kurul Onayı :					
	Fotoğraf:	X						
	Rölöve Proje:							
	Restorasyon Projesi:							
	Halihazır Harita:	X						
	Kadastral durum:	X						
	Kroki:		Revizyon:					
	Kitabe: Vakfiye		Kurul Kararları:					

