



T.C.

KÜLTÜR VE TURİZM BAKANLIĞI  
İZMİR 2 NUMARALI KÜLTÜR VARLIKLARINI KORUMA BÖLGE KURULU  
KARAR

TOPLANTI TARİHİ VE NO : 09.09.2020-925

35.10/214

KARAR TARİHİ VE NO : 09.09.2020-13338

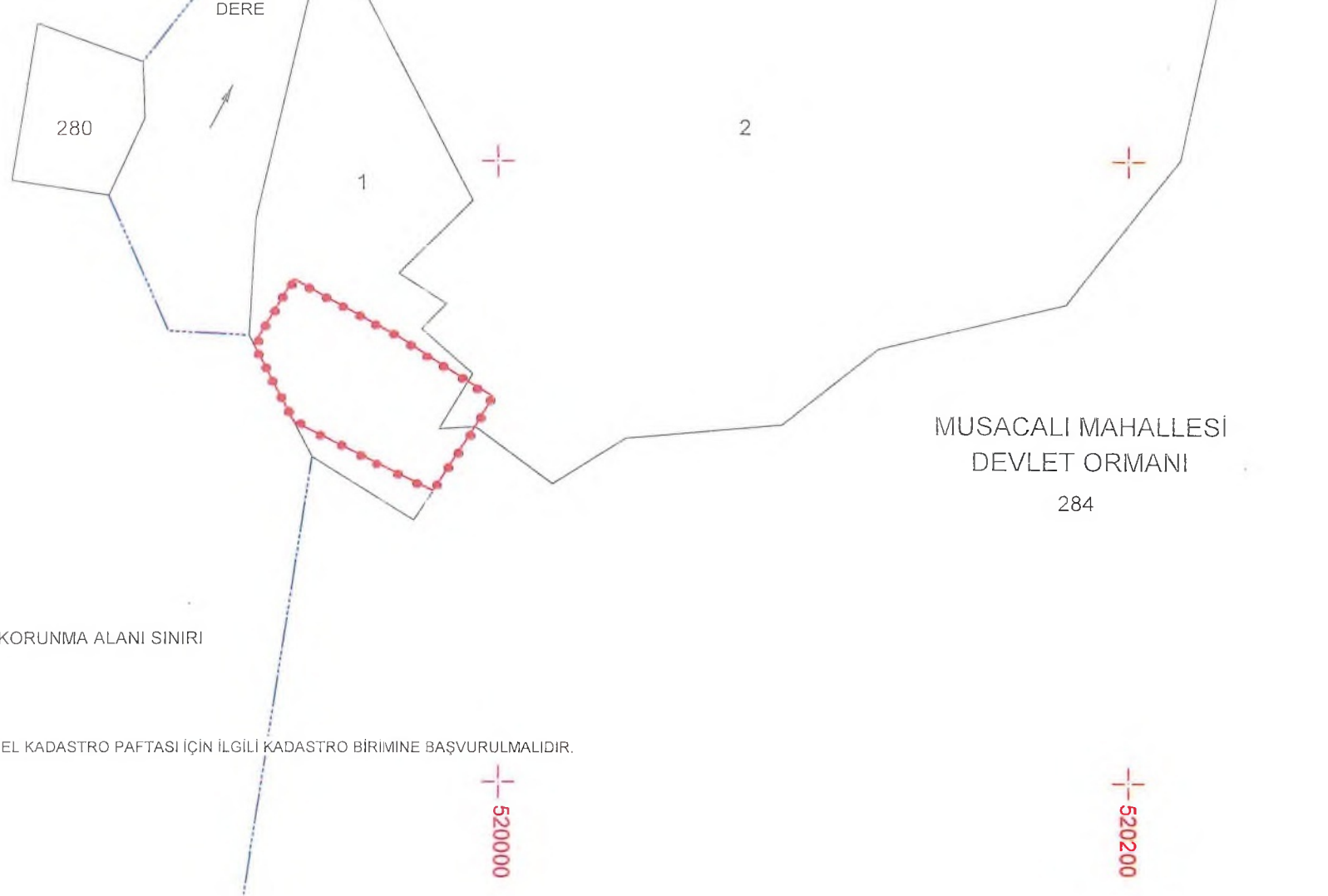
Toplantı Yeri  
İZMİR

İzmir ili, Kınık ilçesi, Musacalı Mahallesinde şahıs mülkiyetindeki. alanda Kurul Müdürlüğü ve Bergama Müze Müdürlüğü uzmanlarınca gerçekleştirilen yüzey araştırması neticesinde tespiti yapılan alanın 2863 sayılı kanun kapsamında kültür varlığı niteliği taşıdığına ilişkin İzmir 2 Numaralı Kültür Varlıklarını Koruma Bölge Kurulu Müdürlüğünün 21.07.2020 tarihli ve E.523292 sayılı yazısı ve eki kurum görüşü haritası, 2863 sayılı Kanunun 7. Maddesi gereği iletilen kurum görüşleri; Kurul Müdürlüğü uzmanlarınca hazırlanan 07.09.2020 tarihli ve 364837 sayılı ile kayıtlı rapor okundu, ekleri incelendi, yapılan görüşmeler sonunda;

İzmir ili, Kınık ilçesi, Musacalı Mahallesinde şahıs mülkiyetindeki 1 ve 2 parsel numaralı taşınmazlar üzerinde yer alan değirmen yapısının “Gökbelmeryemtepesi Su Değirmeni” adı ile Korunması Gerekli Taşınmaz Kültür Varlığı olarak tesciline, korunma grubunun 1 (bir) olarak belirlenmesine, Korunma alanının kararımız eki 1/2000 ölçekli kadastral pafta üzerinde işaretlendiği şekli ile belirlenmesine , ekli tescil fişinin uygun olduğuna karar verildi.

İZMİR İLİ, KINIK İLÇESİ, MUSACALI MAHALLESİ, GÖKBEL MERYEMTEPESİ MEVKİİ<sup>6</sup>  
(DEĞİRMEN YAPISI)

MARUFLAR MAHALLESİ  
DEVLET ORMANI  
101  
1

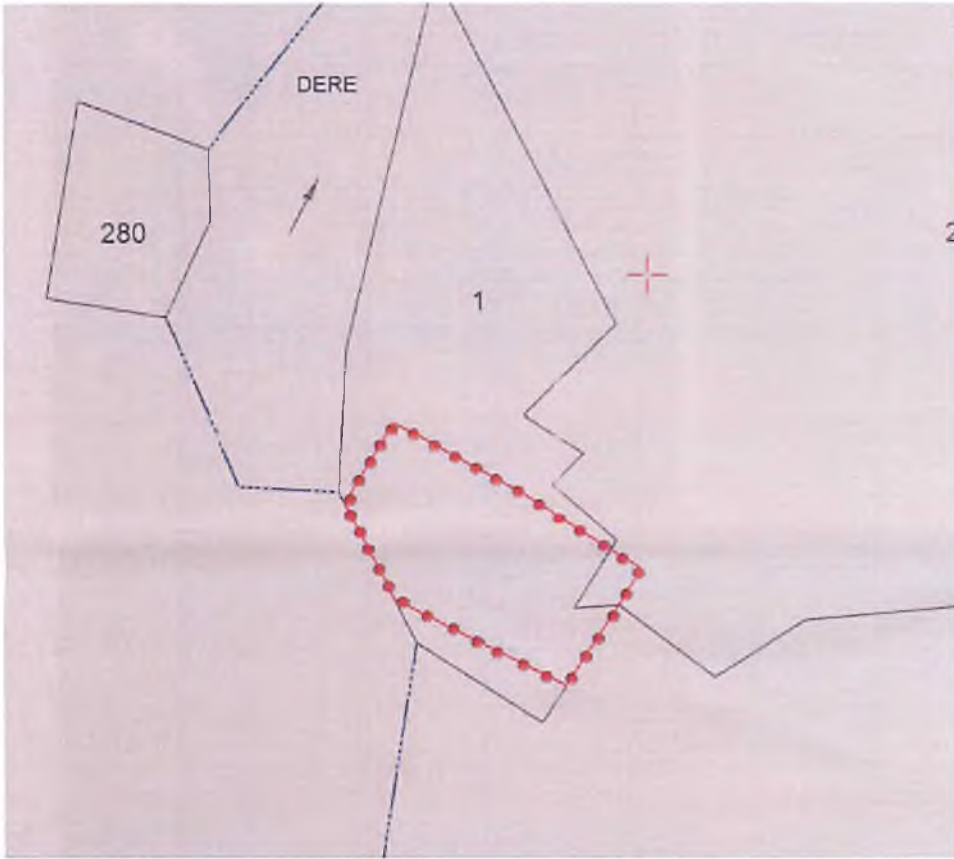



 : TAŞINMAZ KÜLTÜR VARLIĞI KORUNMA ALANI SINIRI

 : GENEL SINIR

UTM ED50 3 DERECELİK SİSTEMDE HAZIRLANMIŞTIR.

NOT: KADASTRAL ALTLİK OLARAK KULLANILAMAZ. GÜNCEL KADASTRO PAFTASI İÇİN İLGİLİ KADASTRO BİRİMİNE BAŞVURULMALIDIR.

|   |  |  |   |   |           |           |             |
|---|--|--|---|---|-----------|-----------|-------------|
| AVRUPA KONSEYİ  | KÜLTÜREL VARLIKLARI KORUMA ENVANTERİ         | K.V.K.E  | A N I T   | ENVANTER NO :35.10/214  |           |           |             |
| T Ü R K İ Y E   | KÜLTÜR VARLIKLARI VE MÜZELER GENEL MÜDÜRLÜĞÜ |  |   | HARİTA NO :   |           |           |             |
| İLİ:İzmir   | İLÇESİ : Kınık                               | MAHALLE – KÖY - MEVKİ : Musacalı MAh.<br>Gökbelmeryem tepesi mevki |   | KORUMA DERECESESİ   |           |           |             |
| ADRESİ: Gökbelmeryem tepesi su değirmeni  |  | KADASTRO :<br>PAFTA ADA PARSEL: 1-2                                |   | ANITSAL 1 2 3   |           |           |             |
|   |  |  |   | ÇEVRESEL 1 2 3  |           |           |             |
|   |  |  |   | ÇEVREYE AYKIRI 1 2 3  |           |           |             |
| ADI<br>Geç Osmanlı  | YAPTIRAN :                                   | YAPAN :  | MİMARİ ÇAĞI : Osmanlı Dönemi  |   |           |           |             |
|   | YAPIM TARİHİ :                               | KİTABE :   | VAKFİYE :   |   |           |           |             |
| GENEL TANIM: Musacalı mahalle yerleşiminin yaklaşık 750 m güney batısında, Musacalı barajı set yapısının 300 m kadar kuzeyinde koca derenin hemen doğu kıyısında yer aldığı görülmektedir.  |  |  |   |   |           |           |             |
| KORUMA DURUMU   | A TAŞIYICI YAPI                              | A DIŞ YAPI   | A ÜST YAPI  | A SÜSLEME ELEMENLARI  | A RUTUBET | A YOK     |             |
|   | B  | B  | B   | B   | B         | B İZİ VAR |             |
|   | C  | C  | C   | C   | C         | C ÖNEMLİ  |             |
| VAZİYET PLANI   |  |  | FOTOĞRAF  |   |           |           |             |
|    |  |  |         |   |           |           |             |
|   |  |  | BAKIMINDAN SORUMLU OLMASI GEREKEN KURULUŞ :<br>Kınık Belediyesi ,Muhtarlık, Mülkiyet sahibi |   |           |           |             |
| YAPILAN ONARIMLAR : -   |  |  |   |   |           |           |             |
| AYRINTILI TANITIM: Yapı yöre halkından edinilen bilgiye göre yaklaşık 200 yıllık olup dikdörtgen biçiminde ve taştan inşa edilmiştir. Yapının dayanıklılığını artırmak için taş aralarına çeşitli aralıklarla hatıl adı verilen destekleyici ahşap malzeme kullanılmıştır. Su değirmeninin çatısı kırma çatı biçiminde inşa edilmiş olup örtü malzemesi olarak oluklu kiremit kullanıldığı onarım görmeyen alanlardan seçilebilmektedir. her ne kadar binanın orijinal yapısına sadık kalmış ise de çatı bölümünün çok yıpranması nedeniyle bu bölümde onarılan alanlarda yer yer Marsilya kiremidi kullanılmıştır. Ark su kanalı Yaklaşık 11 m uzunluğunda ve 4,5 m yüksekliğinde korunmuş olup doğu batı doğrultuludur. Bu bölüm seğirdim oluğu ile değirmen ana binasına ambar bölümüne bağlanmaktadır. Değirmen bugün elektrikli motor ile çalıştırılıyor olsa da geleneksel elamanlarını büyük oranda korumuş olup aynı zamanda su değirmeni olarakta kullanım görmektedir. Kırsal mirasımızın bölgedeki en önemli maddi kültür belgelerinden biri olan Su Değirmeninin Gökbelmeryem tepesi Su değirmeni adı ile 1. Grup taşınmaz kültür varlığı olarak tescillenmesi gerekmektedir. |  |  |   | TEKNİK BİLGİLER   |           |           |             |
|   |  |  |   | Su  | Elektrik  | Isıtma    | Kanalizasyo |
|   |  |  |   | ORJİNAL KULLANIMI<br>Su Değirmeni   |           |           |             |
|   |  |  |   | BUGÜNKÜ KULLANIMI<br>Su değirmeni   |           |           |             |
|   |  |  |   | ÖNERİLEN KULLANIMI<br>Düzenlemesinin yapılp koruma önlemleri alınarak kullanımının devamının sağlanması |           |           |             |
|   |  |  |   | HAZIRLAYANLAR 07.09.2020  |           |           |             |
|   |  |  |   | Tolga KOPARAL<br>Arkeolog<br>Yeliz CAN<br>Harita Mühendisi  |           |           |             |
| YAYIN DİZİNİ :  |  |  | EKLER :   |   | ONAY :    |           |             |
| 1-  |  |  | RAPOR   |   |           |           |             |
| 2-  |  |  | FOTOĞRAF  |   | x         |           |             |
| 3-  |  |  | RÖLÖVE PROJESİ  |   |           |           |             |
| 4-  |  |  | RESTORASYON PROJESİ   |   |           |           |             |
|   |  |  | HARİTA  |   | x         |           |             |
|   |  |  | KROKİ   |   |           |           |             |
|   |  |  | KİTABE  |   |           |           |             |
|   |  |  | VAKFİYE   |   |           |           |             |



