


T.C.
KÜLTÜR VE TURİZM BAKANLIĞI
İZMİR 2 NUMARALI KÜLTÜR VARLIKLARINI
KORUMA BÖLGE KURULU
KARAR

TOPLANTI TARİHİ VE NO : 11.12.2020-542

45.17/215

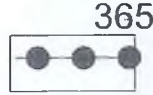
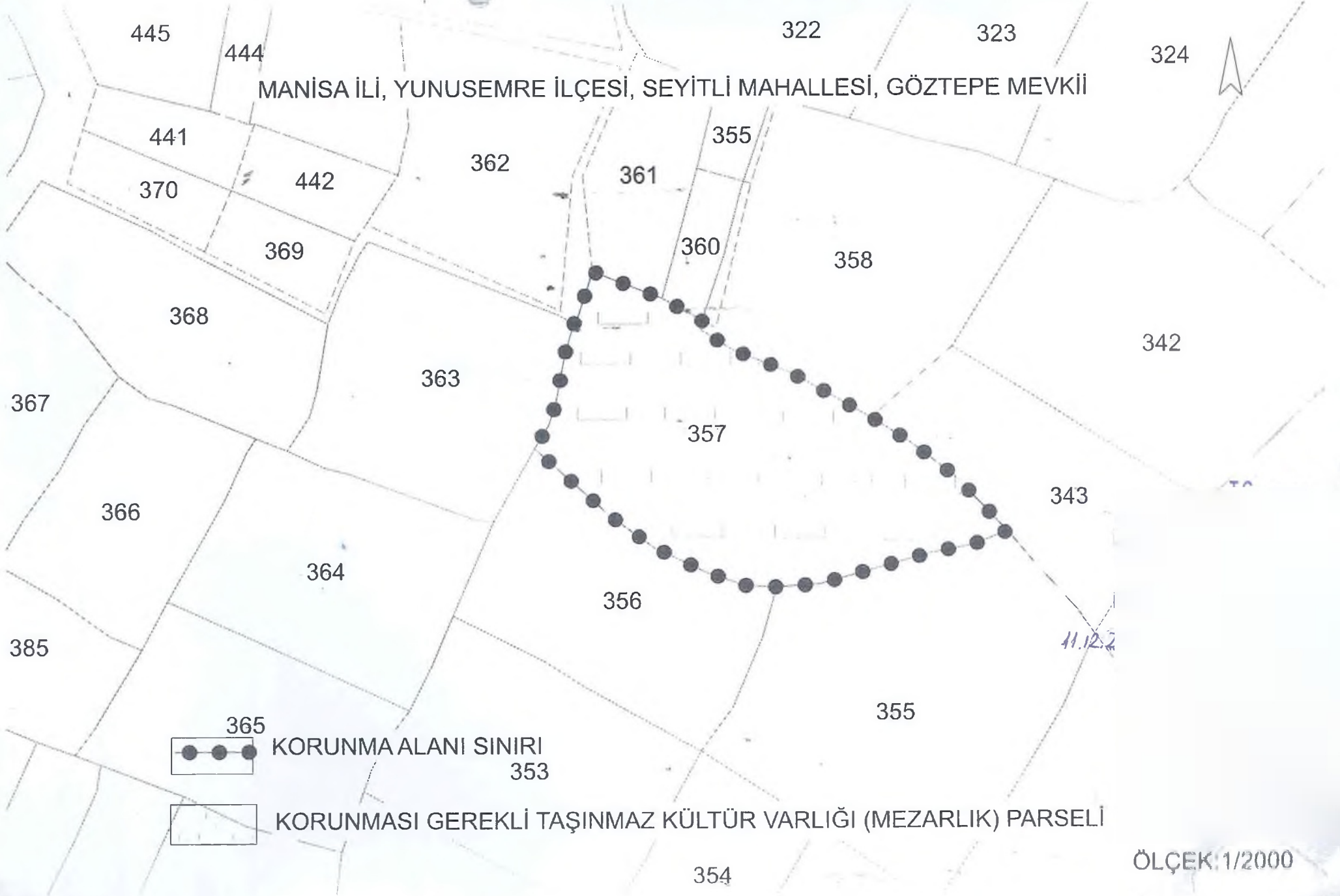
KARAR TARİHİ VE NO : 11.12.2020-13774

Toplantı Yeri
İZMİR


Manisa ili, Yunusemre ilçesi, Seyitli Mahallesi, tapuda Manisa Büyükşehir Belediyesi mülkiyetinde kayıtlı 357 parsel numaralı taşınmazın (Seyitli Mezarlığı) tesciline ilişkin çalışmaların başlatılmasına karar verilen Kurulumuzun 26.08.2020 tarihli ve 13241 sayılı kararı, İzmir 2 Numaralı Kültür Varlıklarını Koruma Bölge Kurulu Müdürlüğü'nün 08.09.2020 tarihli ve 661067 sayılı yazısı, taşınmazın tesciline esas kurum görüşleri ve konuya ilişkin Kurul Müdürlüğü uzmanlarınca hazırlanan, Müdürlük evrak kaydında 11.12.2020 tarih ve 512211 sayı ile kayıtlı rapor okundu, yazı ekleri ve işlem dosyası incelendi. Yapılan görüşmeler sonucunda;

Manisa ili, Yunusemre ilçesi, Seyitli Mahallesi, tapuda Manisa Büyükşehir Belediyesi mülkiyetinde kayıtlı 357 parsel numaralı taşınmazın (Seyitli Mezarlığı) korunması gerekli kültür varlığı olarak tescil edilmesine, kararımız eki 1/2000 ölçekli haritada gösterildiği şekilde koruma alanının belirlenmesine, Kültür Varlıkları ve Müzeler Genel Müdürlüğü'nün, mezar taşlarının tesciline ilişkin 03.09.2013 tarihli ve 171208 sayılı yazısı gereği, söz konusu mezar taşlarının kaçakçılığa konu olmaması amacı ile mezarlığın korunmasına yönelik gerekli her türlü güvenlik tedbirlerinin ilgili kurumlarca alınmasına; mezar taşlarının fotoğraf ve detaylı bilgilerini içeren envanter kayıtlarının çıkarılarak koruma altına alınmasına, oluşturulan bu dosyalardan bir örneğinin ilgili Müze Müdürlüğüne teslim edilerek muhafaza edilmelerinin sağlanması ve sonucundan koruma Bölge Kurulu Müdürlüğü ve Kültür Varlıkları Ve Müzeler Genel Müdürlüğüne bilgi verilmesine, tescil fişinin uygun olduğuna, karar verildi.

MANİSA İLİ, YUNUSEMRE İLÇESİ, SEYİTLİ MAHALLESİ, GÖZTEPE MEVKİİ



KORUNMA ALANI SINIRI



KORUNMASI GEREKLİ TAŞINMAZ KÜLTÜR VARLIĞI (MEZARLIK) PARSELİ

ÖLÇEK: 1/2000

AVRUPA KONSEYİ	Doğal Ve Kültürel Varlıkları Koruma Envanteri D.K.C.K.E		KÜLTÜR VARLIĞI	Envanter No: 45.17/215	
TÜRKİYE	Kültür Varlıkları ve Müzeler Genel Müdürlüğü			Harita No:	
İli: Manisa	İlçesi: Yunusemre	Mahalle-Köy: Seyitli		KORUMA DERECESİ	1.Grup Yapı
Sokak:		Pafta: Ada: Parsel: 357			2.Grup Yapı
Adı: Seyitli Mezarlığı	Yaptıran : -	Yapan : -	Mimari Çağ : -	Üslup : -	
	Yapım Tarihi : -	Kitabe : -	Vakfiye :-		

Genel Tanım: 19. yy-20. yüzyıllara ait mezarların, devşirme antik malzemenin ve güncel kabirlerin yer aldığı köy mezarlığıdır.

Koruma Durumu	A	İyi	Taşıyıcı	A	Dış Yapı	A	Üst Yapı	A	İç Yapı	A	Süsleme Elemanları	A	Rutubet	A	Yok
	B	Orta		B		B		B		B		B		B	İzi Var
	C	Fena		C		C		C		C		C		C	Önemli



Gözlemler:

Bugünkü Sahibi:	Manisa Büyükşehir Belediyesi	Bakımından sorumlu olması gereken kuruluş:	Manisa Büyükşehir Belediyesi
-----------------	------------------------------	--	------------------------------

Yapılan Onarımlar:		Teknik bilgiler:			
		Su	Elektrik	Isıtma	Kanalizasyon
		-	-	-	-
Ayrıntılı Tanım: Mezarlık içerisinde in-situ durumda olmayan antik malzemeler, kayrak taşından mezarlar ve Geç Osmanlı Dönemi mezar taşları yer almaktadır. Okunabilen örneklerin incelenmesi sonucunda; 1315 Hicri 1897-1898 Miladi tarihli, 1320 ? Hicri 1902-1903 ? Miladi tarihli mezar taşlarının olduğu, yine yaklaşık aynı dönemlere tarihlenebilecek ancak yosunlanma nedeniyle okunamayan başka mezar taşlarının da bulunduğu; dikdörtgen prizma gövdeli başlıklı örnekler yanında bitkisel kıvrımlı barok özellik gösteren ve bir kadına ait olduğu düşünülen mezar taşının, ayrıca eski Türkçe harfler ile modern rakamların birlikte kullanıldığı 1951 yılına ait bir mezar taşının ve kayrak taşı kullanılarak oluşturulmuş yöresel tipte mezarların yer aldığı görülmüştür.		Özlem GÜNDAY KOPARAL İMZA Arkeolog			
		Dr.Elif MUTLU KILIÇ İMZA Kültür ve Turizm Uzmanı Şehir Plancısı			
Ekler:		Kontrol Eden:			
		Deniz DURDU İMZA Müdür V.			
Rapor:	X	Kurul Onayı No:			
Fotoğraf:	X				
Rölöve Proje:					
Restorasyon Projesi:					
Hali hazır Harita:					
Kadastral durum:	X				
Kroki:		Revizyon:			
Kitabe: Vakfiye		Kurul Kararları:			

