



T.C.

KÜLTÜR VE TURİZM BAKANLIĞI
İZMİR 2 NUMARALI KÜLTÜR VARLIKLARINI
KORUMA BÖLGE KURULU
KARAR

TOPLANTI TARİHİ VE NO : 08.12.2020-539

45.10/114

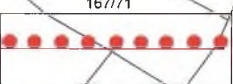
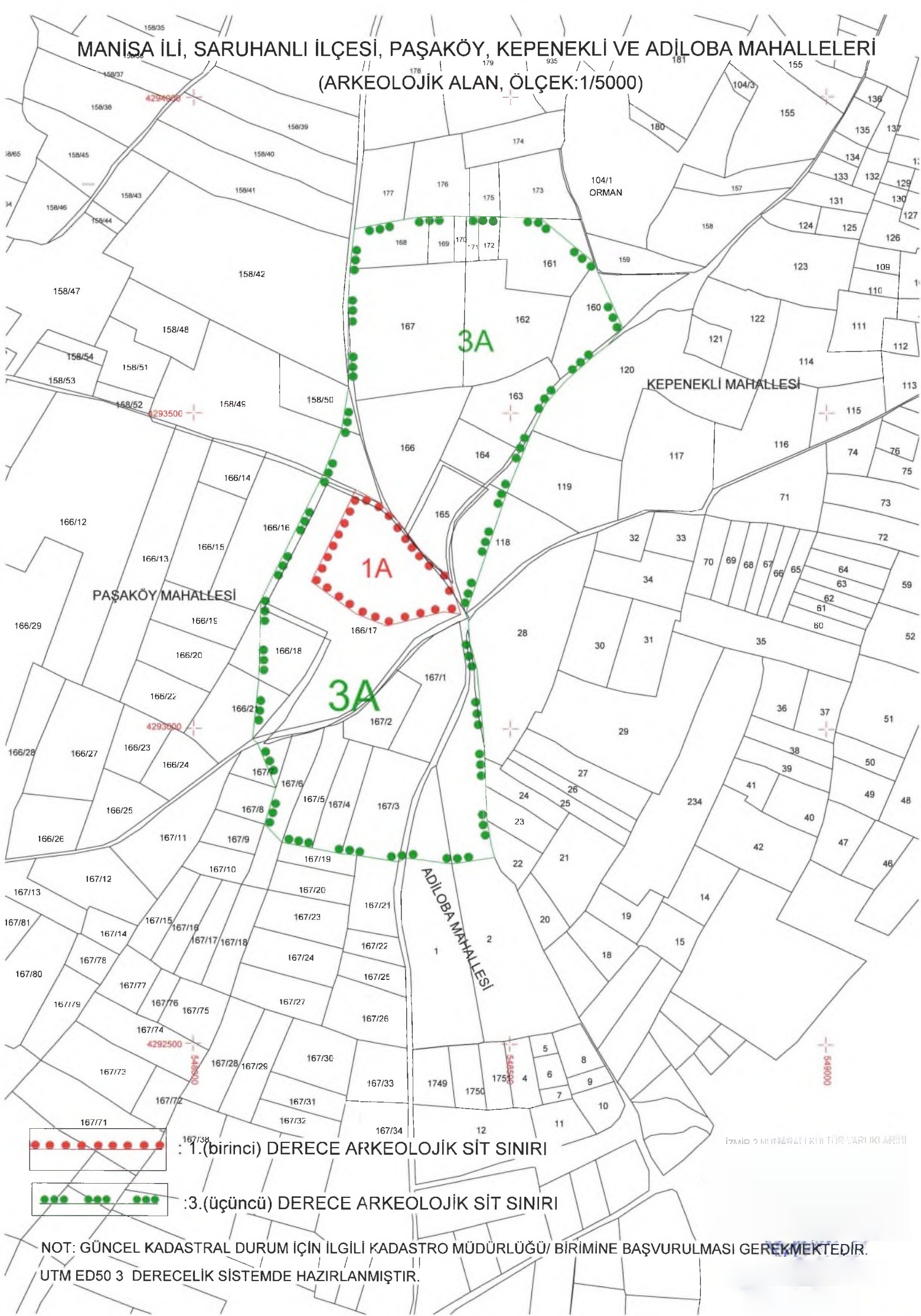
KARAR TARİHİ VE NO : 08.12.2020-13700

Toplantı Yeri
İZMİR

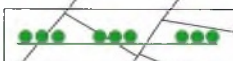
Manisa ili, Saruhanlı ilçesi, Paşaköy, Adiloba ve Kepenekli Mahallelerinde Kurul Müdürlüğü uzmanlarınca tespit edilmiş olan arkeolojik alana ilişkin Kurum görüşlerinin talep edildiği Kurul Müdürlüğü'nün 02.03.2020 tarihli ve 195541 sayılı yazısına istinaden iletilmiş olan tescile esas Kurum görüşleri, İzmir 2 Numaralı Kültür Varlıklarını Koruma Bölge Kurulu'nun söz konusu arkeolojik alan içinde kalan, Paşaköy Mahallesiindeki, tapuda, kamu orta malı mera niteliğinde kayıtlı 166 ada 17 parselde (Eski 220 parsel) kurtarma kazısı yapılmasına karar verilen 14.02.2020 tarihli ve 12566 sayılı ve 13.03.2020 tarihli ve 12743 sayılı kararları, kurtarma kazısının gerekli bilgi ve belgelerin tamamlanması sonrasında planlandığına ilişkin Manisa Valiliği İl Kültür ve Turizm Müdürlüğü'nün 04.05.2020 tarihli ve 325635 sayılı yazısı ile Manisa Valiliği İl Kültür ve Turizm Müdürlüğü'nün söz konusu arkeolojik alan içerisindeki 166 ada 17 parselde (Eski 220 parsel) yapılacak kurtarma kazısının 2021 yılında gerçekleştirilmesinin planlandığına ilişkin 30.09.2020 tarihli ve 722881 sayılı yazısı, konuya ilişkin Kurul Müdürlüğü uzmanlarınca hazırlanan, Müdürlük evrak kaydında 08.12.2020 tarih ve 506834 sayılı ile kayıtlı rapor okundu, yazı ekleri ve işlem dosyası incelendi. Yapılan görüşmeler sonucunda;

Manisa ili, Saruhanlı ilçesi, Paşaköy, Adiloba ve Kepenekli Mahallelerindeki arkeolojik alanın kararımız eki 1/5000 ölçekli haritada gösterildiği şekliyle 1. (Birinci) Derece ve 3. (Üçüncü) Derece Arkeolojik sit olarak belirlenmesine, Paşaköy Mahallesiindeki, tapuda, kamu orta malı mera niteliğinde kayıtlı 166 ada 17 parselde (Eski 220 parsel) 14.02.2020 tarihli ve 12566 sayılı ve 13.03.2020 tarihli ve 12743 sayılı kurul kararlarıyla gerçekleştirilmesi istenilen kurtarma kazısı sonrasında 1. (Birinci) Derece arkeolojik sit sınırlarının yeniden değerlendirilebileceğine, sit fişinin uygun olduğuna, karar verildi.

MANİSA İLİ, SARUHANLI İLÇESİ, PAŞAKÖY, KEPENEKLİ VE ADILOBA MAHALLELERİ
(ARKEOLOJİK ALAN, ÖLÇEK:1/5000)



: 1. (birinci) DERECE ARKEOLOJİK SİT SINIRI



: 3. (üçüncü) DERECE ARKEOLOJİK SİT SINIRI

NOT: GÜNCEL KADASTRAL DURUM İÇİN İLGİLİ KADASTRO MÜDÜRLÜĞÜ/ BİRİMİNE BAŞVURULMASI GEREKMEKTEDİR.
UTM ED50 3 DERECELİK SİSTEMDE HAZIRLANMIŞTIR.

İZMİR 2 NUMARALI KİTİ TÜP ÇARUKI ARŞİVİ

AVRUPA KONSEYİ	KÜLTÜREL VARLIKLARI KORUMA ENVANTERİ	K.V.K.E.	SİT	ENVANTER NO	45.10/114	
T Ü R K İ Y E	KÜLTÜR VARLIKLARI VE MÜZELER GENEL MÜDÜRLÜĞÜ			HARİTA NO		
İLİ: MANİSA	İLÇESİ: SARUHANLI	MAHALLE - KÖY VEYA MEVKİİ: PAŞAKÖY ADİLOBA KEPENEKLİ	KADASTRO PAFTA:	ADA:	PARSEL:	
ADI: 1.(Birinci) - 3.(Üçüncü) Derece Arkeolojik Sit						
GENEL TANIM: Paşaköy, Kepenekli ve Adiloba Mahallelerinde bulunan, ovaya hâkim hafif eğimli bir tepe ve ovanın bir bölümünde yayılım gösteren taşınır ve taşınmaz kültür varlıklarının bulunduğu arkeolojik alandır.						
ŞİMDİKİ TEHLİKELER : Tarım faaliyetleri.						
ŞİMDİKİ DURUM: Korunmasız.						
SİT POTANSİYELİ 1.(Birinci) - 3. (Üçüncü) Derece Arkeolojik				HAZIRLAYANLAR 08.12.2020		
ŞİMDİKİ KORUMA :				Özlem GÜNDAY KOPARAL Arkeolog İMZA		
ÖNERİLEN KORUMA : 1.(Birinci) - 3. (Üçüncü) Derece Arkeolojik				Yeliz CAN Harita Mühendisi İMZA		
YAYIN DİZİSİ:-				KONTROL EDEN		
				Deniz DURDU Müdür V. İMZA		
GÖZLEMLER : Alanda, ovaya hakim bir tepe üzerinde yer alan 162, 167, 163 parseller ve çevresinde yoğun olmak üzere, parsellerin tümünde seramik malzeme gözlemlenmiştir. Söz konusu buluntular 13.-14. Yüzyıl seramiği ve Geç Roma seramiğidir. Ayrıca yine 162, 167, 163 parseller ve bitişik parsellerde toprağın sürülmesi nedeniyle taşınmış, in-situ durumda olmayan stroter, kalıptar parçaları ile pithos parçalarına rastlanılmıştır. Ayrıca (eski 220) 166 ada 17 parselde kaçak kazı faaliyeti sonucunda ortaya çıkmış olan mozaik kalıntısı bulunmaktadır. Alanın tepe ve eteğindeki düzlüğün kullanıldığı kırsal bir yerleşim ya da kome olduğu kanaati oluşmuştur.				REVİZYON		
HARİTA - FOTOĞRAFLAR :				KORUMA KURULU ONAYI		

