

T.C.
KÜLTÜR VE TURİZM BAKANLIĞI
TRABZON KÜLTÜR VARLIKLARINI KORUMA BÖLGE KURULU
K A R A R

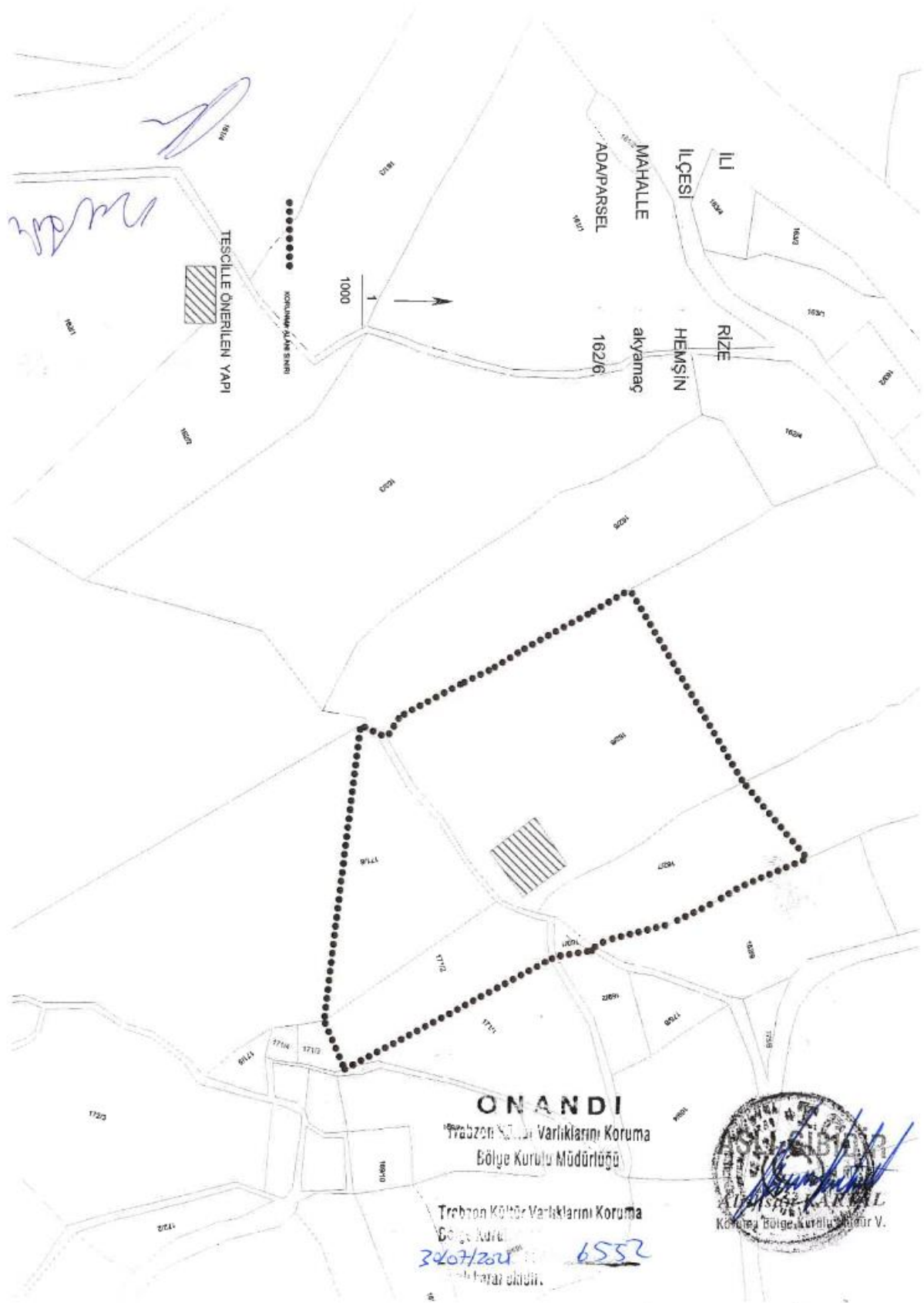
Toplantı Tarihi ve No : 30/07/2021 - 333
Karar Tarihi ve No : 30/07/2021 - 6552

53.06.145
Toplantı Yeri : TRABZON

Rize İli, Hemşin ilçesi, Akyamaç Köyü, sit alanı dışında, özel mülkiyete ait, 162 ada, 6 parselde yer alan konutun 2863 sayılı yasa kapsamında koruma altına alınması isteğine ilişkin Rize Valiliği, İl Kültür ve Turizm Müdürlüğü'nün 17/11/2020 tarih ve 871033 sayılı yazısı, kurum görüşlerine ilişkin Trabzon Kültür Varlıklarını Koruma Bölge Kurulu Müdürlüğü'nün 18/05/2021 tarih ve 1392229 sayılı yazısı ile 03/05/2021 tarih ve 2021/529 sayılı uzman raporu okundu, ekleri ve dosyası incelendi, yapılan görüşmeler sonucunda;

Rize İli, Hemşin ilçesi, Akyamaç Köyü, sit alanı dışında, özel mülkiyete ait, 162 ada, 6 parselde yer alan konut, serander ve çeşmenin; 5226 ve 3386 sayılı yasalarla değişik 2863 sayılı Kültür ve Tabiat Varlıklarını Koruma Kanununun 6. maddesi kapsamında kaldığından korunması gerekli kültür varlığı olarak tescil edilmesine;

Konut ve Seranderin Koruma grubunun II.(iki), Çeşmenin I.(bir) olarak; korunma alanının ekteki kadastral planda işaretlendiği şekilde belirlenmesine karar verildi.



M. A. A.

TESCİLLE ÖNERİLEN YAPI

KORUNMA ALAN SİNERİ

1000



MAHALLE ADA/PARSEL

İLÇESİ

İL

RİZE

HEMŞİN

akyamaç

162/6

ONANDI

Trabzon Költür Varlıklarını Koruma
Bölge Kurulu Müdürlüğü

Trabzon Költür Varlıklarını Koruma
Bölge Kurulu

3407/251

6552

İnceleme tarihi:



Kültür Varlıklarını Koruma Bölge Kurulu Başkan V.

AVRUPA KONSEYİ	KÜLTÜREL VARLIKLARI KORUMA ENVANTERİ		ANIT	ENVANTER NO:	
TÜRKİYE	KÜLTÜR VARLIKLARI VE MÜZELER GENEL MÜDÜRLÜĞÜ			HARİTA NO:	
İLİ: RİZE	İLÇESİ: HEMŞİN	MAHALLE VEYA KÖYÜ: AKYAMAÇ	KORUMA DERECESİ	I.Grup Yapı	
SOKAK VE KAPI NO: -		KADASTRO Pafta: Ada: Parsel: 162 6		II.Grup Yapı	X
ADI: KONUT	YAPTIRAN: -	YAPAN: -	MİMARİ ÇAĞI: Osmanlı Dönemi		
	YAPIM TARİHİ: 19 YY	KİTABE: -	VAKFIYE: -		

GENEL TANIM: Taşınmaz dikdörtgen planlı ve B+Z+1 katlı olarak inşa edilmiştir.

KORUMA DURUMU: A İYİ	TAŞIYICI A	DIŞ YAPI A	ÜST YAPI A	İÇ YAPI A	SÜSLEME A	RUTUBET A	YOK
B ORTA	B	B	B	B	B ELAMANI	B	B İZİ VAR
C FENA	C	C	C	C	C	C	C ÖNEMLİ



GÖZLEMLER: Genel olarak sağlam durumdadır.

BUGÜNKÜ SAHİBİ	BAKIMINDAN SORUMLU OLAN:	TEKNİK BİLGİLER	SU	ELEKTRİK	ISITMA	KANALİZASYON
Özel Mülkiyeti	Sahibi	X	X	X	X	X

YAPILAN ONARIMLAR: -

ORJİNAL KULLANIMI: Konut

Taşınmaz dikdörtgen planlı ve B+Z+1 katlı olarak inşa edilmiştir. Konut, kesme taş malzemeden inşa edilmiş olup sadece kuzey cephesinde birinci kat ahşap çatı arası taş dolguludur. Bu katta orta eksen cumba şeklinde dışa çıkıntılı yapılmış bir bölüm bulunmaktadır. Geniş ahşap saçaklı kırma çatısının üzeri kiremit malzemelidir. Çatı da bir tanesi büyük boyutlu olmak üzere kesme taş malzemeden yapılmış altı adet baca yer almaktadır. Taşınmazın kuzeybatı cephesi: Bodrum katta küçük boyutlu, kare formulu, kesme taş söveli ve demir parmaklıklı üç adet pencere yer almaktadır. Bu katın önünde yine kesme taş malzemeden yapılmış üzeri sac malzeme ile kaplı oda şeklinde küçük bir bölüm bulunmaktadır. Zemin katta dikdörtgen formulu, kesme taş söveli, ahşap kanatlı ve demir parmaklıklı beş adet pencere yer almaktadır. Birinci katta orta bölümde yer alan cumba bölümünde dikdörtgen formulu, üçüz şekilde, ahşap kanatlı ve yuvarlak kemerli pencere vardır. Cumbaın iki yanında dikdörtgen formulu, ahşap kanatlı ve kapaklı dört adet pencere bulunmaktadır. Taşınmazın güneybatı cephesi: Bodrum katın bir kısmı eğimden dolayı toprak altındadır. Zemin katta, yapıya girişi sağlayan kesme taş söveli ve ahşap kanatlı bir geçiş bulunmaktadır. Girişin doğusunda betonarme eklenti bölümü vardır. Birinci katta formları farklı, ahşap kanatlı iki adet pencere yer almaktadır. Taşınmazın güneydoğu cephesi: Bodrum kat ve zemin kat eğimden dolayı toprak altındadır. Cephe sağdır. Taşınmazın kuzeydoğu cephesi: Bodrum katın bir kısmı eğimden dolayı toprak altındadır. Bodrum katta, ahır bölümüne girişi sağlayan kesme taş söveli ve ahşap kanatlı bir geçiş yer almaktadır. Bu giriş ile hol bölümüne geçilmektedir. Konut kullanılmadığından bu bölüm hacap vaziyettedir. Hole açılan iki adet ahır bölümü yer almaktadır. Girişlerin yanında birer pencere bulunmaktadır. Ahır bölümleri tuğla malzemeden inşa edilmiş beşik tonozla örtülüdür. Beden duvarları kesme taş malzemelidir. Zemin sıkıştırılmış toprak malzemelidir. Zemin katta, yapıya girişi sağlayan kesme taş söveli ve ahşap kanatlı bir geçiş bulunmaktadır. Girişin iki yanında dikdörtgen formulu ve ahşap kanatlı iki adet pencere bulunmaktadır. Birinci katta bir adet dikdörtgen formulu ve ahşap kanatlı ile bir adet mazgal pencere yer almaktadır. Konutun iç bölümüne girilememiştir. Herhangi bir yazı ve süsleme unsuruna rastlanılmamıştır. Güneybatı cephede yer alan betonarme eklenti haricinde niteliksiz ek ve detay bulunmamaktadır. Konut, faal olarak kullanılmadığından ahşap ve taş yapı elemanlarında bozulmalar görülmektedir.

BUGÜNKÜ KULLANIMI: Konut

ÖNERİLEN KULLANIMI: Konut

HAZIRLAYANLAR:

İlçel KUM Sanat Tarihçi
Servet KARAMAHMUT
Murat SAMUK Harita Mühendisi

KONTROL EDEN:

Koruma Bölge Kurulu Müdür V.




KURUL ONAYI:



***Trabzon Kültür Varlıklarını Koruma Bölge Kurulu'nun 30.07.2023 tarih ve 6553 sayılı karar ekidir.

REVİZYON:

EKLER:

RAPOR	*
FOTOĞRAF	*
RÖLEVE PROJESİ	-
HARİTA	*
KİTABE	-

AVRUPA KONSEYİ	KÜLTÜREL VARLIKLARI KORUMA ENVANTERİ		ANIT	ENVANTER NO:			
TÜRKİYE	KÜLTÜR VARLIKLARI VE MÜZELER GENEL MÜDÜRLÜĞÜ			HARİTA NO:			
İLİ: RİZE	İLÇESİ: HEMŞİN	MAHALLE VEYA KÖYÜ: AKYAMAÇ	KORUMA DERECESİ	I.Grup Yapı			
SOKAK VE KAPI NO: -	KADASTRO	Fafta: Ada: Parsel: 162 6		II.Grup Yapı X			
ADI: SERANDER	YAPTIRAN: -	YAPAN: -	MİMARİ ÇAĞI: Osmanlı Dönemi				
	YAPIM TARİHİ: 19 YY	KİTABE: -	VAKFIYE: -				
GENEL TANIM: Serander, B+Z+1 katlı olarak kabayonu taş malzemeden inşa edilmiş bodrum kat niteliğindeki bölümün üzerine oturtulmuştur.							
KORUMA DURUMU: A İYİ TAŞIYICI A DIŞ YAPI A ÜST YAPI A İÇ YAPI A SÜSLEME A RUTUBET A YOK B ORTA B B B B ELAMANI B B İZİ VAR C FENA C C C C C C C ÖNEMLİ							
							
GÖZLEMLER: Genel olarak sağlam durumdadır.							
BUGÜNKÜ SAHİBİ	BAKIMINDAN SORUMLU OLAN:		TEKNİK BİLGİLER	SU	ELEKTRİK	ISITMA	KANALİZASYON
Özel Mülkiyeti	Sahibi		-	-	-	-	-
YAPILAN ONARIMLAR: -			ORJİNAL KULLANIMI: Depo				
Serander, B+Z+1 katlı olarak kabayonu taş malzemeden inşa edilmiş bodrum kat niteliğindeki bölümün üzerine oturtulmuştur. Yapıda kurt boğazı tekniği görülmektedir. Kuzeybatı bölümü ön cephesidir. Bu cephede bodrum katta ahşap kanatlı bir geçiş ve ahşap kanatlı ve kapaklı iki pencere yer almaktadır. Zemin kat ve birinci katta havalandırma boşlukları bulunmaktadır. Birinci katın tüm cepheleri balkonludur. Geniş ahşap saçaklı kırma olan üst örtüsü sac malzeme ile kaplıdır. Yapının ahşap ve taş malzemelerinde bozulmalar bulunmaktadır.			BUGÜNKÜ KULLANIMI: Depo				
			ÖNERİLEN KULLANIMI: Depo				
			HAZIRLAYANLAR:				
			Yücel KUM Sanat Tarihçi				
			Servet KARAMAHMUT Arkeolog				
			Murat SAMUK Harita Mühendisi				
			KONTROL EDEN:				
			Koruma Bölge Kurulu Müdürü V.				
			KURUL ONAYI:				
							
EKLER:							
RAPOR			*				
FOTOĞRAF			*				
RÖLEVE PROJESİ			-				
HARİTA			*				
KİTABE			-				
			***Trabzon Kültür Varlıklarını Koruma Bölge Kurulu'nun 30/03/2021 tarih ve 6553 sayılı karar ekidir.				
			REVİZYON:				

AVRUPA KONSEYİ	KÜLTÜREL VARLIKLARI KORUMA ENVANTERİ		ANIT	ENVANTER NO:			
TÜRKİYE	KÜLTÜR VARLIKLARI VE MÜZELER GENEL MÜDÜRLÜĞÜ			HARİTA NO:			
İLİ: RİZE	İLÇESİ: HEMŞİN	MAHALLE VEYA KÖYÜ: AKYAMAÇ	KORUMA DERECESİ	I.Grup Yapı	X		
SOKAK VE KAPI NO: -	KADASTRO	Pafta: Ada: Parsel: 162 6		II.Grup Yapı			
ADI: ÇEŞME	YAPTIRAN: -	YAPAN: -	MİMARİ ÇAĞI: Osmanlı Dönemi				
	YAPIM TARİHİ: 19 YY	KİTABE: -	VAKFIYE: -				
GENEL TANIM: Çeşme, dikdörtgen planlı ve kesme taş malzemeden inşa edilmiş duvar çeşmesidir.							
KORUMA DURUMU: A İYİ TAŞIYICI A DIŞ YAPI A ÜST YAPI A İÇ YAPI A SÜSLEME A RUTUBET A YOK B ORTA B B B B ELAMANI B B İZİ VAR C FENA C C C C C C C ÖNEMLİ							
							
GÖZLEMLER: Genel olarak sağlam durumdadır.							
BUGÜNKÜ SAHİBİ	BAKIMINDAN SORUMLU OLAN:		TEKNİK BİLGİLER	SU	ELEKTRİK	ISITMA	KANALİZASYON
Özel Mülkiyet	Sahibi			X	-	-	-
YAPILAN ONARIMLAR: -			ORJİNAL KULLANIMI: Çeşme				
Konutun kuzeydoğusu cephesine bitişik nizam yapılmış olan çeşme, dikdörtgen planlı ve kesme taş malzemeden inşa edilmiş duvar çeşmesidir. Kesme taş malzemeden yapılmış olan silme ile yapıya hareket kazandırılmıştır. Metal bir musluğu ve kesme taştan yapılmış bir yalak kısmı bulunmaktadır.			BUGÜNKÜ KULLANIMI: Çeşme				
			ÖNERİLEN KULLANIMI: Çeşme				
			HAZIRLAYANLAR:				
			<p>Yücel KUM Sanat Tarihçi</p> <p>Servet KARAMAHMUT Arkeolojik</p> <p>Murat SAMUK Harita Mühendisi</p>				
			KONTROL EDEN:				
			<p>Ahmet KAKAL</p> <p>Koruma Bölge Kurulu Müdürü V.</p>				
			KURUL ONAYI:				
			<p>ASLI ÖZGÜR</p>				
			<p>***Trabzon Kültür Varlıklarını Koruma Bölge Kurulu'nun 30.07.2021 tarih ve 6582 sayılı karar ekidir.</p>				
			REVİZYON:				
EKLER:							
RAPOR			*				
FOTOĞRAF			*				
RÖLEVE PROJESİ			-				
HARİTA			*				
KİTABE			-				