


T.C.
KÜLTÜR VE TURİZM BAKANLIĞI
İZMİR 2 NUMARALI KÜLTÜR VARLIKLARINI
KORUMA BÖLGE KURULU
KARAR

TOPLANTI TARİHİ VE NO : 30.06.2020-512

35.02/2004

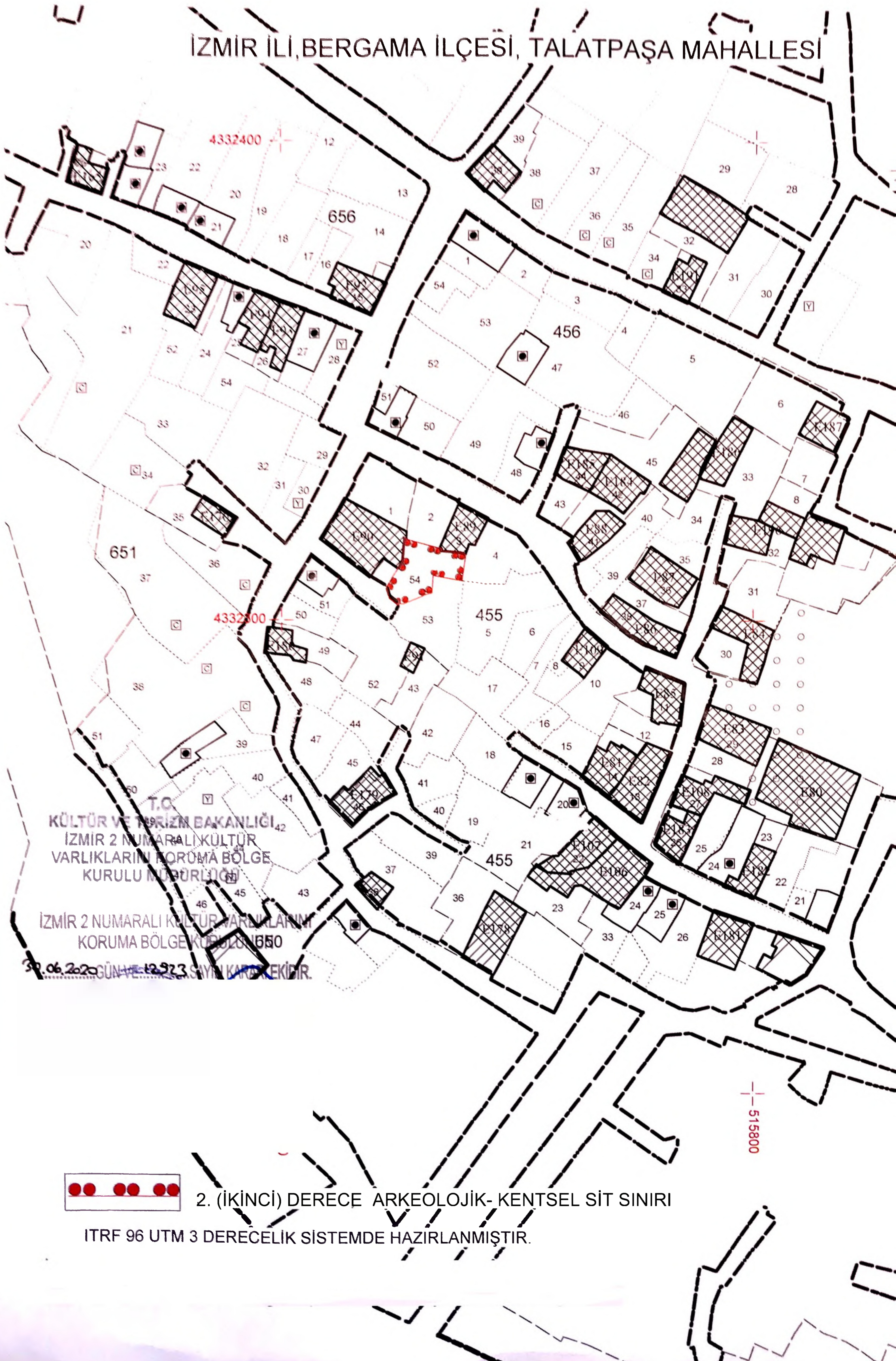
KARAR TARİHİ VE NO : 30.06.2020-12923

Toplantı Yeri
İZMİR

İzmir ili, Bergama ilçesi, Talatpaşa Mahallesiinde bulunan, Koruma Amaçlı İmar Planı onaylı 3. (üçüncü) Derece Arkeolojik Sit ve Kentsel sınırları içinde kalan, tescilli 455 ada, 2, 55,56 parseller ile 3 parselde bulunan tescilli yapılara komşu parsel konumunda olan 455 ada 54 parselde özel mülkiyete ait taşınmazda ilgili Müzesince gerçekleştirilen sondaj kazı çalışmalarında açığa çıkan buluntular nedeniyle arkeolojik sit statüsünün 2. (ikinci) Derece Arkeolojik Sit olarak yeniden belirlenmesine dair çalışmaların başlatılmasına yönelik Kurulumuzca alınan 11.03.2020 tarihli ve 12691 sayılı karar doğrultusunda Kurul Müdürlüğünün 24.03.2020 tarihli ve 273723 sayılı yazısı ile iletilmesi istenilen Kurum görüşleri ve Kurul Müdürlüğü uzmanlarınca hazırlanan 26.06.2020 tarihli ve 251728 sayı ile kayıtlı rapor okundu, ekleri ve işlem dosyası incelendi, yapılan görüşmeler sonunda;

İzmir ili, Bergama ilçesi, Talatpaşa Mahallesiinde bulunan, şahıs mülkiyetinde 455 ada, 54 parselde kayıtlı olan taşınmazın 3. Derece Arkeolojik sit statüsünün "2. (ikinci) Derece Arkeolojik Sit" olarak belirlenmesine, Kentsel Sit statüsünün devam ettirilmesine, kararımız eki sit sınırlarını gösterir 1/1000 ölçekli Koruma Amaçlı İmar Planı paftası ve sit fişinin uygun olduğuna, güncellenen sit statüsü doğrultusunda Koruma Amaçlı İmar Planı değişikliğinin hazırlanarak Kurulumuza iletilmesine, karar verildi.


İZMİR İLİ, BERGAMA İLÇESİ, TALATPAŞA MAHALLESİ



T.C.
KÜLTÜR VE TURİZM BAKANLIĞI
İZMİR 2 NUMARALI KÜLTÜR
VARLIKLARINI KORUMA BÖLGE
KURULU MÜBÜRÜ (G)

İZMİR 2 NUMARALI KÜLTÜR VARLIKLARINI
KORUMA BÖLGE KURULU 1650

06.06.2020 GÜNÜ VE 12923 SAYILI KARAR EKİDİR.



2. (İKİNCİ) DERECE ARKEOLOJİK- KENTSEL SİT SINIRI

ITRF 96 UTM 3 DERECELİK SİSTEMDE HAZIRLANMIŞTIR.

7AVRUPA KONSEYİ	KÜLTÜREL VARLIKLARI KORUMA ENVANTERİ	K.V.K.E.	SİT	ENVANTER NO	3 5 . 0 2 / 2 0 0 4	
T Ü R K İ Y E	KÜLTÜR VARLIKLARI VE MÜZELER GENEL MÜDÜRLÜĞÜ			HARİTA NO		
İLİ: İZMİR	İLÇESİ: BERGAMA	MAHALLE - KÖY VEYA MEVKİİ: İSMETPAŞA	KADASTRO PAFTA:	ADA:	PARSEL:	
ADI: ARKEOLOJİK ALAN				455	54	

GENEL TANIM: Üzerimde iki katlı yapı bulunan taşınmaz, Tabak köprü çıkması üzerinde bulunmakta olup 455 ada 56 (tescilli), 2, 3 (tescilli), 4, 5 ve 53 parsellerde kayıtlı taşınmazların üzerinde bulunan geleneksel yapılarla çevrilidir.

ŞİMDİKİ TEHLİKELER:

ŞİMDİKİ DURUM: -

SİT POTANSİYELİ:


ŞİMDİKİ KORUMA: Taşınmaz Kentsel+3.(üçüncü) derece arkeolojik sit alanında kalmakta iken; ilgili Müzesince gerçekleştirilen sondaj kazı çalışmalarında açığa çıkan buluntular nedeniyle taşınmazın sit statüsünün Kentsel+2.(ikinci) Derece Arkeolojik Sit olarak yeniden belirlenmesine dair çalışmaların başlatılması İzmir 2 Nolu KVKBK'nun 11.03.2020 tarihli ve 12691 sayılı kararı istenmiştir.

ÖNERİLEN KORUMA:

YAYIN DİZİSİ:-

GÖZLEMLER: Sondaj kazı çalışmalarında, Roma Döneminden Geç Roma ve Bizans dönemlerine kadar kullanıldığı anlaşılan konut mimarisi olabilecek arkeolojik kalıntılar açığa çıkarılmıştır. 1 nolu açma sınırı içerisinde tespit edilen temel duvarı ve taban döşemesi 4 nolu açma sınırları içerisinde (açmanın ortasında) doğu-batı yönünde, -0,74 m. seviyesinde tespit edilen toprak harçlı moloz taş örümlü temel duvarları Doğu Roma (Bizans) dönemine ait muhtemel bir yapının temel duvar ve uzantılarını oluşturmaktadır. Parselin bahçe kısmında açılan, 2 ve 5 nolu açmalarda tespit edilen, temel duvarları ise gerek duvar örgü ve yapım tekniği açısından gerekse ele geçen seramik buluntusu açısından Roma Dönemine (MS 2-3. yy) ait perystilli bir konut yapısı olduğu düşünülmektedir.

HARİTA-FOTOĞRAFLAR:



HAZIRLAYANLAR 25.06.2020

Gözde ULUŞANS TÜTÜNCÜ Mimar

Nermin GENÇ Sanat Tarihçisi

Oruç AYDEMİR Sanat Tarihçisi

KONTROL EDEN

Deniz DURDU

Müdür V.

KORUMA KURULU KARARLARI

REVİZYON

KORUMA KURULU ONAYI

Bergama Müzesi

