

  
T.C.  
**KÜLTÜR VE TURİZM BAKANLIĞI**  
**İZMİR 2 NUMARALI KÜLTÜR VARLIKLARINI**  
**KORUMA BÖLGE KURULU**  
**KARAR**

TOPLANTI TARİHİ VE NO : 29.07.2021-572

45.15/42

KARAR TARİHİ VE NO : 29.07.2021-14790

Toplantı Yeri  
İZMİR

Manisa ili, Selendi ilçesi, Terziler Mahallesi, tapuda hazine adına orman vasfıyla kayıtlı 118 ada 1 parsel sınırları içerisinde ve “Yelimera Kanyonu Tabiat Anıtı” olarak belirlenmiş alanda bulunan arkeolojik alana ilişkin 2863 sayılı Yasanın 7. Maddesi gereği Kurul Müdürlüğüne iletilmiş olan Kurum görüşleri, konuya ilişkin Kurul Müdürlüğü uzmanlarınca hazırlanan, Müdürlük evrak kaydında 29.07.2021 tarih ve 861207 sayı ile kayıtlı rapor okundu, yazı ekleri ve işlem dosyası incelendi. Yapılan görüşmeler sonucunda;

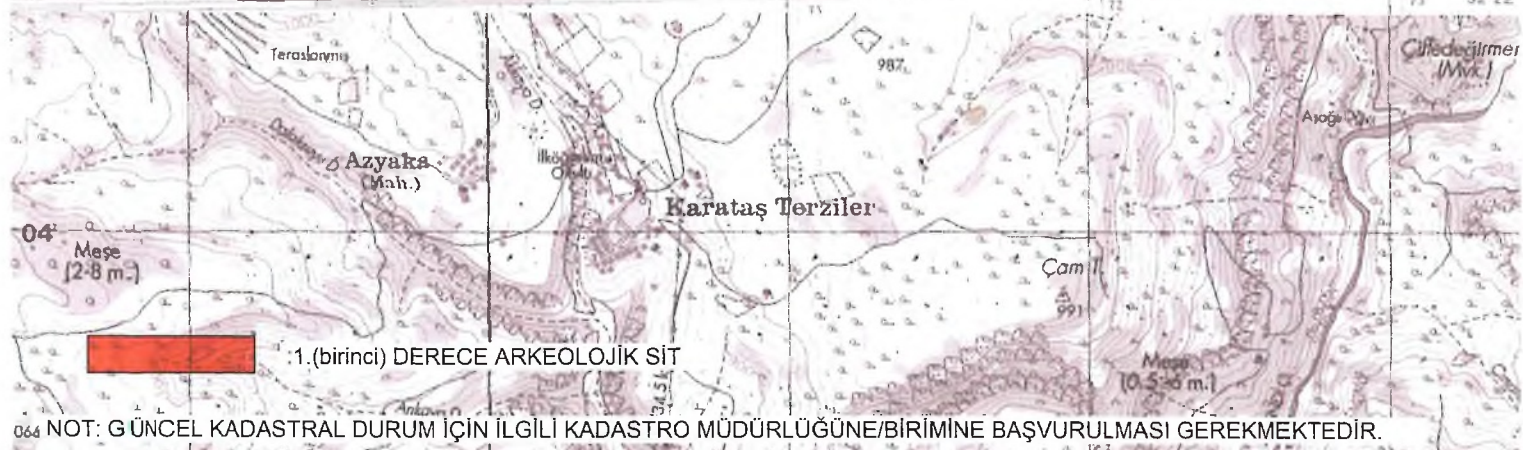
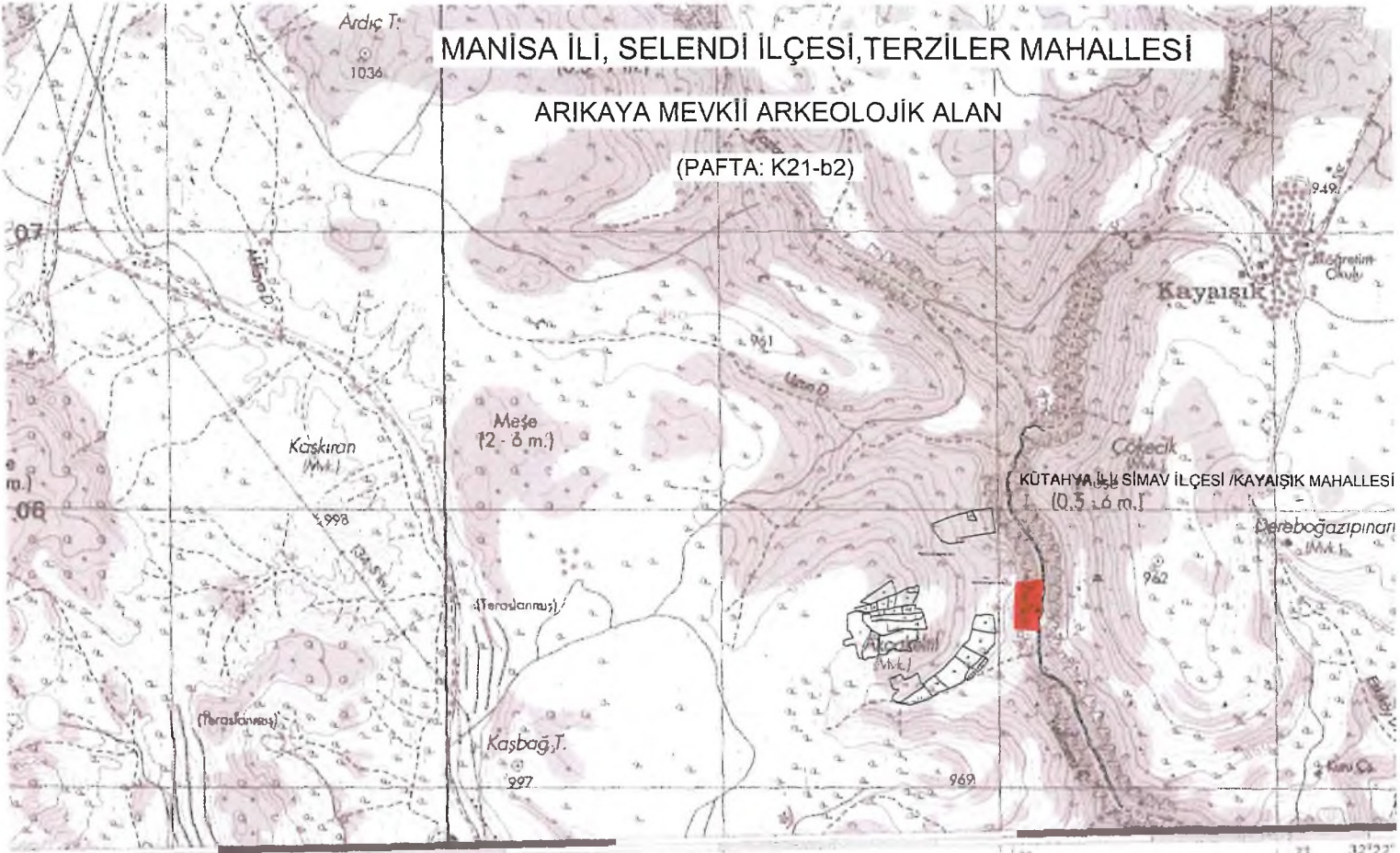
Manisa ili, Selendi ilçesi, Terziler Mahallesi, tapuda hazine adına orman vasfıyla kayıtlı 118 ada 1 parsel sınırları içerisinde ve “Yelimera Kanyonu Tabiat Anıtı” olarak belirlenmiş alanda bulunan arkeolojik alanın 2863 sayılı Yasanın 6. Maddesinde belirtilen kriterleri taşıması sebebiyle, alanda yapılacak uygulamalarda 1/25000 ölçekli topografik haritada koordinatları ile belirtilen sınırların esas alınması kaydı ile kararımız eki 1/25000 ölçekli harita ile bilgi amaçlı hazırlanan 1/5000 ölçekli kadastral haritada gösterildiği şekilde 1. (Birinci) Derece Arkeolojik sit olarak tescil edilmesine, ekli sit fişinin uygun olduğuna,

Karar eki haritada sit sınırları gösterilen alanı kapsayan sahada kadastro yenileme/güncelleme çalışmalarının yapılması durumunda bahse konu sit sınırlarını ve çevresini içeren harita altlıklarının Kurul Müdürlüğüne iletilmesi durumunda, sit sınırlarının, Korunması Gerekli Taşınmaz Kültür Varlıkları ve Sitlerin Tespit ve Tescili Hakkında Yönetmelik’e uygun olarak aktarılmasına, karar verildi.

# MANİSA İLİ, SELENDİ İLÇESİ, TERZİLER MAHALLESİ

## ARIKAYA MEVKİİ ARKEOLOJİK ALAN

(PAFTA: K21-b2)



1. (birinci) DERECE ARKEOLOJİK SİT

064 NOT: G ÜNCEL KADASTRAL DURUM İÇİN İLGİLİ KADASTRO MÜDÜRLÜĞÜNE/BİRİMİNE BAŞVURULMASI GEREKMEKTEDİR.

### 1. (birinci) DERECE ARKEOLOJİK SİT ALANIN KOORDİNE ÖZET ÇİZELGESİ

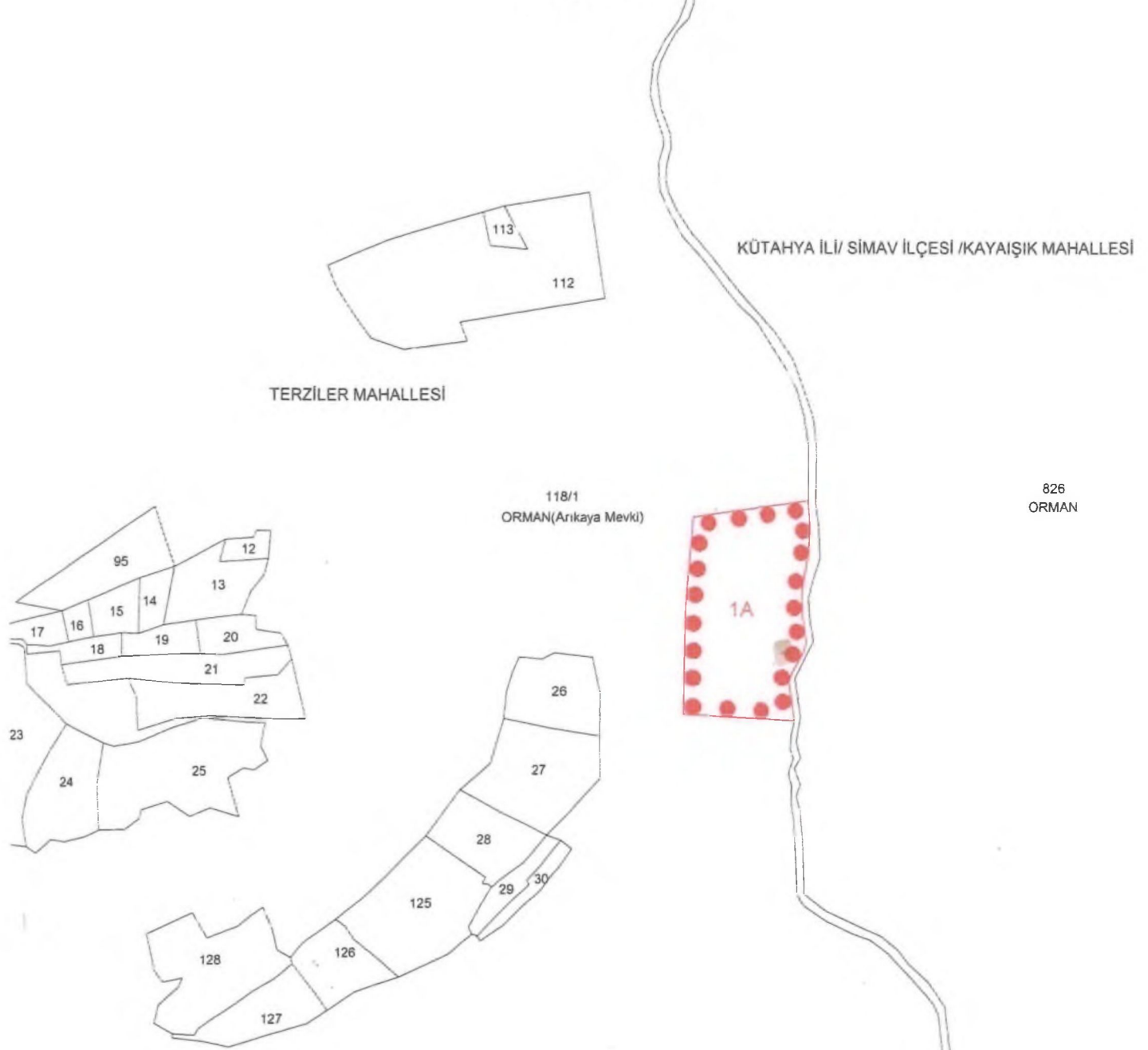
ED50-6'

Nokta No	Y	X
1	672160.289	4305753.598
2	672162.155	4305731.661
3	672160.802	4305708.790
4	672157.204	4305691.635
5	672154.850	4305675.918
6	672155.435	4305658.097
7	672158.851	4305635.411
8	672155.900	4305626.721
9	672146.547	4305610.862
10	672143.939	4305603.367
11	672145.938	4305588.803
12	672148.246	4305570.639
13	672056.524	4305576.151
14	672057.189	4305609.422
15	672058.564	4305666.061
16	672064.888	4305740.296

29.07.2021 GÜN VE 14790 İLİ KARAR EKİDİR.

MANİSA İLİ, SELENDİ İLÇESİ, TERZİLER MAHALLESİ  
ARIKAYA MEVKİİ ARKEOLOJİK ALAN

ÖLÇEK:1/5000


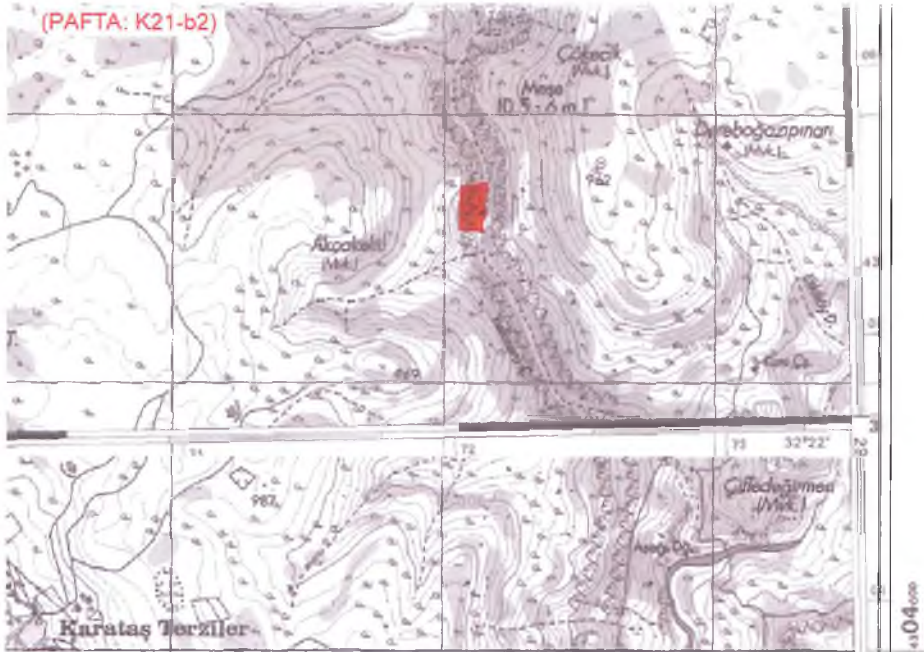


 :1.(birinci) DERECE ARKEOLOJİK SİT SINIRI

NOT: GÜNCEL KADASTRAL DURUM İÇİN İLGİLİ KADASTRO MÜDÜRLÜĞÜNE/BİRİMİNE BAŞVURULMASI GEREKMEKTEDİR.

AVRUPA KONSEYİ	KÜLTÜREL VARLIKLARI KORUMA ENVANTERİ	K.V.K.E	ENVANTER NO	45.15/42	
TÜRKİYE	KÜLTÜR VARLIKLARI VE MÜZELER GENEL MÜDÜRLÜĞÜ	SİT	HARİTA NO		
İLİ: MANİSA	İLÇESİ: SELENDİ	MAHALLE - KÖY VEYA MEVKİİ: TERZİLER MAHALLESİ ARIKAYA MEVKİİ	KADASTRO PAFTA:	ADA:	PARSEL:
ADI: Yelimera Kanyonu Mağara Arkeolojik Alanı			K21-b2 K21-b3	118	1
<b>GENEL TANIM:</b> Terziler Mahallesi yerleşiminin kuzey doğusunda Yelimera Kanyonu içerisindeki mağarada bulunan arkeolojik alandır.					
<b>ŞİMDİKİ TEHLİKELER :</b> Kaçak kazılar.					
<b>ŞİMDİKİ DURUM:</b> Korunmasız.					
<b>SİT POTANSİYELİ:</b> 1. (Birinci) Derece Arkeolojik Sit.					
<b>ŞİMDİKİ KORUMA:</b> Yok.					
<b>ÖNERİLEN KORUMA :</b> 1. (Birinci) Derece Arkeolojik Sit.					
<b>YAYIN DİZİSİ:</b>					
<b>GÖZLEMLER :</b> Kanyon içerisinde birden fazla mağara olduğu tespit edilmiş ancak kayaların sarp yüzeylere sahip olması nedeniyle sadece bir tanesine ulaşım sağlanabilmiştir. Arkeolojik buluntulara rastlanılmış olan bu mağarada birden fazla kaçak kazı çukurunun bulunduğu, bu kaçak kazılarla alanın tahrip edilmiş durumda olduğu görülmüştür. Alanda antik dönem seramik parçaları, bir hayvan dişi, kemik parçaları ve yerinden oynatılmış vaziyette, muhtemelen mezar kapağı olarak kullanılmış kaya parçalarına rastlanılmıştır. Mevcut buluntularla alanın farklı dönemlerde nekropol, kutsal alan ya da küçük bir yerleşim alanı olarak kullanılmış olabileceği izlenimi oluşmuştur ancak kesin bir hükme varabilmek için mağara içerisinde bilimsel kazı çalışması yapılması gerekmektedir.					
			<b>HAZIRLAYANLAR</b> 27/07/2021 Özlem GÜNDAY KOPARAL İMZA Arkeolog		
			Yeliz CAN İMZA Harita Mühendisi		
			<b>KONTROL EDEN</b> Deniz DURDU İMZA Müdür		
			<b>REVİZYON</b> <b>KORUMA KURULU ONAYI</b>		

#### HARİTA - FOTOĞRAFLAR :





TC  
KÜLTÜR VE TURİZM BAKANLIĞI  
İzmir 2 Numaralı Kültür Varlıklarını  
Koruma Bölge Kurulu Müdürlüğü

İzmir 2 Numaralı Kültür Varlıklarını Koruma  
Bölge Kurulu'nun **29.07.2021** tarihli ve  
**14790** sayılı kararı ekidir.