

**T.C.**  
**KÜLTÜR VE TURİZM BAKANLIĞI**  
**DIYARBAKIR KÜLTÜR VARLIKLARINI**  
**KORUMA BÖLGE KURULU**  
**KARAR**

**Toplantı Tarihi ve No.** :22.09.2021-333  
**Karar Tarihi ve No.** :22.09.2021- 8679  
**Dosya No.** :23.02.40

**Toplantı Yeri**  
**DIYARBAKIR**

Elazığ İli, Baskil İlçesi, Nazaruşağı Mahallesiinde bulunan, herhangi bir sit alanında kalmayan, mülkiyeti TCDD'ye ait tapunun 191 ada 1 no.lu parselinde kayıtlı, Baskil İstasyon Şefliği Sahasında yer alan, "Baskil İstasyon Binası", "Su Kulesi" ve " Kısım Şefliği Lojman Binası" nın tescil talebine ilişkin; kurum görüşlerinin istendiği Diyarbakır Kültür Varlıklarını Koruma Bölge Kurulu Müdürlüğü'nün 07.08.2021 tarih 1603163 sayılı yazısı, kurum görüşlerinin iletildiği TCDD 5. Bölge Müdürlüğü'nün 13.08.2021 tarih ve 237953 sayılı yazısı ile Baskil Belediye Başkanlığı'nın 10.09.2021 tarih ve 662 sayılı yazısı, Diyarbakır Kültür Varlıklarını Koruma Bölge Kurulu Müdürlüğü'nün 10.08.2021 tarih ve 880849 sayılı uzman raporu okundu. Ekleri ve konuya ilişkin bilgi, belgeler incelendi. Yapılan görüşmeler sonunda;

Elazığ İli, Baskil İlçesi, Nazaruşağı Mahallesiinde bulunan, herhangi bir sit alanında kalmayan, mülkiyeti TCDD'ye ait tapunun 191 ada 1 no.lu parselinde kayıtlı, Baskil İstasyon Şefliği Sahasında yer alan, "Baskil İstasyon Binası", "Su Kulesi" ve " Kısım Şefliği Lojman Binası"; 2863 sayılı Kanunun 6. maddesi ile Korunması Gerekli Taşınmaz Kültür Varlıklarının ve Sitlerin Tespit ve Tescili Hakkında Yönetmelik'in 4. Maddesinde belirtilen "Korunması Gerekli Taşınmaz Kültür Varlığı" niteliklerini gösterdiklerinden, anılan Kanunun 7. maddesi kapsamında "Korunması Gerekli Taşınmaz Kültür Varlığı" olarak tescillerine, hazırlanan tescil fişlerinin uygun olduğuna;

-"Baskil İstasyon Binası" nın yapı grubunun I.(Birinci) Grup yapı; "Su Kulesi" ve "Kısım Şefliği Lojman Binası" nın yapı gruplarının II.(İkinci) grup yapı olarak belirlenmesine,

-2863 sayılı Kanunun 8. Maddesi gereğince, "Baskil İstasyon Binası", "Su Kulesi" ve " Kısım Şefliği Lojman Binası" nın korunma alanı sınırlarının ekli koordinatlı krokide işaretlendiği şekilde belirlenmesine,

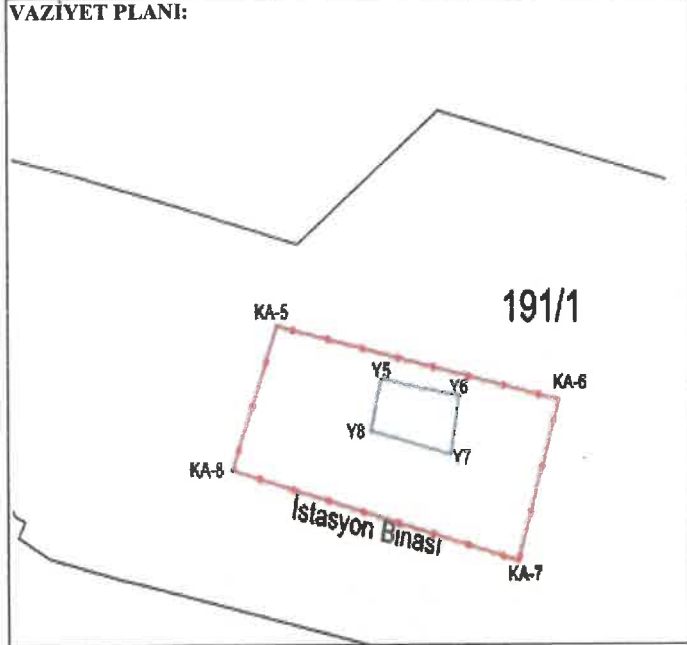
-13.03.2012 tarih ve 28232 Resmî Gazetede yayımlanarak yürürlüğe giren "Korunması Gerekli Taşınmaz Kültür Varlıklarının ve Sitlerin Tespit ve Tescili Hakkında Yönetmelik" gereği ilgili Tapu Müdürlüğünce, 191 ada 1 no.lu parselin tapu kütüğü beyanlar hanesine, " Bir Kısım I. (Birinci) Grup yapı olarak tescilli "Baskil İstasyon Binası" ve Korunma Alanıdır" şerhi ile " Bir Kısım II. (İkinci) Grup yapı olarak tescilli "Su Kulesi" ile "Kısım Şefliği Lojman Binası" ve Korunma Alanıdır" şerhlerinin, ifade edildiği şekilde bırakılmasına ve bu işlemlere ilişkin bilgi, belgelerin Koruma Bölge Kurulu Müdürlüğüne iletilmesine,

-"Baskil İstasyon Binası", "Su Kulesi", " Kısım Şefliği Lojman Binası" ve Korunma alanı sınırları içerisinde yapılacak olan her türlü fiziki ve inşai (ifraz, tevhit, yeni parsel ihdası, imar uygulaması dâhil) uygulama öncesinde Koruma Bölge Kurulundan izin alınması gerektiğine karar verildi.

AVRUPA KONSEYİ	DOĞAL VE KÜLTÜREL VARLIKLARI KORUMA ENVANTERİ (D.K.V.K.E)	ANIT	ENVANTER NO:
T Ü R K İ Y E	KÜLTÜR VARLIKLARI VE MÜZELER GENEL MÜDÜRLÜĞÜ		HARİTA NO:
İLİ: ELAZIĞ	İLÇESİ: BASKİL	MAHALLE/KÖY: NAZARUŞAĞI	KORUMA DERECESESİ
SOKAK VE KAPI NO:		KADASTRO: ADA:191 PARSEL:1	ANITSAL 1 2 3
			ÇEVRESEL 1 2 3
ADI : "Baskil İstasyon Binası"	YAPTIRAN:	YAPAN:	MİMARİ ÇAĞI:
	YAPIM TARİHİ:	KİTABE:	VAKFİYE:

**GENEL TANIM:** Elazığ ili, Baskil İlçe Merkezinin güneyinde tapununun 191 ada 1 no.lu parselinde yer almaktadır.

KORUNMUŞLUK DURUMU:İYİ	TAŞIYICI YAPI: İYİ	CEPHE DURUMU:İYİ	ÖRTÜ DURUMU: İYİ	İÇ YAPI DURUMU: İYİ	BEZEME DURUMU: -	RUTUBET DURUMU:-
------------------------	--------------------	------------------	------------------	---------------------	------------------	------------------



**GÖZLEMLER:**

**BUGÜNKÜ SAHİBİ: TCDD** **BAKIMINDAN SORUMLU OLAN: TCDD**

**YAPILAN ONARIMLAR:**

**AYRINTILI TANITIM:** Kare planlı ve B+Z+1 katlı olarak inşa edilmiş olan istasyon binasının batı bitişiğinde yer alan ambar kısmı tek katlı tutulmuştur. İstasyon Binasının zemin katında bekleme salonu, hareket amirliği, şeflik gibi idari birimler bulunurken, yapının üst katı ise lojman olarak kullanılmaktadır. Batıdaki tek katlı ambar bölümünün üzeri, üst kattaki lojmanın terası şeklinde düzenlenmiştir. Ambar bölümünü kuzey ve güney cephede birer girişi bulunmaktadır. Ambar bölümünün batı duvarında demir korkuluklu dört adet pencereye yer verilmiştir. Yapının inşasında taş ve beton malzeme kullanılmıştır. İstasyon binası, su basman seviyesine kadar cephelerde kalker taşı kaplama kullanılmıştır. İstasyon binasının zemin katında yer alan idari bölüm girişleri güney cepheden sağlanırken, lojman girişi kuzey cephede bulunan demir doğramalı kapı ile sağlanmaktadır. Yapıda genel olarak dikdörtgen açıklı, söveli pencerelere yer verilmiştir. Yapının üzeri kiremit kaplı kırma çatıyla örtülmüştür. Yakın dönemlerde kapsamlı onarımların yapılmış olduğu gözlemlenen yapıda pencere doğramaları pvc malzemeli doğramalarla değiştirilmiştir.

TEKNİK BİLGİLER:	ISITMA SİSTEMİ:	
	KANALİZASYON:	X
	SU:	X
	ELEKTRİK:	X

**ÖZGÜN KULLANIMI: İstasyon Binası**

**BUGÜNKÜ KULLANIMI: İstasyon Binası**

**ÖNERİLEN KULLANIMI: İstasyon Binası**

**HAZIRLAYANLAR:**

Ahmet MIZRAK (Sanat tarihçi )

Ahmet DEMİR (Arkeolog)

10.08.2021

**KONTROL EDEN:**

Mehriban KARAAĞAĞAN

Bölge Kurulu Başkanı

**YAYIN DİZİNİ :**

- 1-
- 2-
- 3-
- 4-



**EKLER :**

RAPOR X

FOTOĞRAF X

HARİTA X

KROKİ X

KİTABE

VAKFİYE

**TESCİL**

**KARAR NO :**

**KARAR TARİHİ :**

T.C.

Diyarbakır Kültür Varlıkları

Koruma Bölge Kurulunun

22.09.2021 tarih ve 8679

Sayıli Karar Eki di.

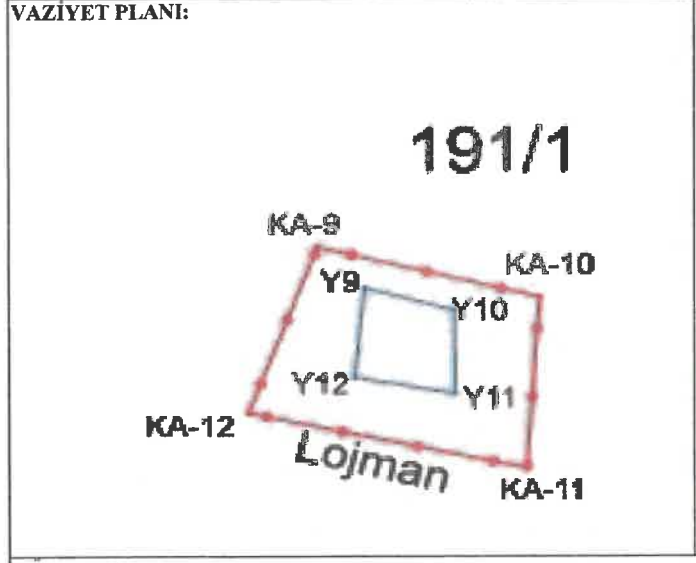
*(Handwritten signatures and stamps)*



AVRUPA KONSEYİ	DOĞAL VE KÜLTÜREL VARLIKLARI KORUMA ENVANİTERİ (D.K.V.K.E)	ANIT	ENVANİTER NO:
TÜRKİYE	KÜLTÜR VARLIKLARI VE MÜZELER GENEL MÜDÜRLÜĞÜ		HARİTA NO:
İLİ: ELAZIĞ	İLÇESİ: BASKİL	MAHALLE/KÖY: NAZARUŞAĞI	KORUMA DERECESESİ
SOKAK VE KAPI NO:		KADASTRO: ADA:191 PARSEL:1	ANITSAL 1 2 3 ÇEVRESEL 1 2 3
ADI : "Kısım Şefliği Lojman Binası"	YAPTIRAN:	YAPAN:	MİMARİ ÇAĞI:
	YAPIM TARİHİ:	KİTABE:	VAKFİYE:

**GENEL TANIM:** Elazığ ili, Baskil İlçe Merkezinin güneyinde tapunun 191 ada 1 no.lu parselinde, İstasyon Binasının yaklaşık olarak 100 metre doğusunda yer almaktadır.

KORUNMUŞLUK DURUMU:İYİ	TAŞIYICI YAPI: İYİ	CEPHE DURUMU: İYİ	ÖRTÜ DURUMU: İYİ	İÇ YAPI DURUMU: İYİ	BEZEME DURUMU: -	RUTUBET DURUMU:-
------------------------	--------------------	-------------------	------------------	---------------------	------------------	------------------



**GOZLEMLER:**

<b>BUGÜNKÜ SAHİBİ: TCDD</b>	<b>BAKIMINDAN SORUMLU OLAN: TCDD</b>
-----------------------------	--------------------------------------

**YAPILAN ONARIMLAR:**

**AYRINTILI TANITIM:** İstasyon Binasının yaklaşık olarak 100 metre doğusunda yer alan Kısım Şefliği Lojman Binası B+Z+1 katlıdır. Lojman Binası Baskil Kaymakamlığına tahsisli olup, "Baskil Kaymakamlığı Kültür, Sanat Evi ve Müzesi" olarak kullanılmaktadır. Yapının zemin katı büro, birinci katı lojman binası olarak kullanılmıştır. İkiz lojman şeklinde yapılmış olan Taşınmazın Doğu (zemin kat büro girişi) ve Batı (lojman girişi) cephede birer girişi bulunmaktadır. Lojman Binasının doğu ve batı cepheleri girintili olarak yapılmıştır. Lojman Binasında su basman seviyesine kadar cephelerde kalker taşı kaplama kullanılmıştır. Binanın Giriş kapıları ve pencere açıklıklarının üzeri cepheden çıkıntı yapan ters "U" şeklinde silmelerle hareketlendirilmiştir. Yapının pencere açıklıkları dikdörtgen planlı olup, alt katta demir parmaklıklardır. Yapının ikinci kat Güney bölümü teras şeklinde düzenlenmiştir. Yapının üst örtüsü ahşap kiriş üzeri kırma çatı şeklindedir. Lojman binası Yakın dönemde kapsamlı onarım görmüştür.

<b>TEKNİK BİLGİLER:</b>	<b>ISITMA SİSTEMİ:</b>	
	<b>KANALİZASYON:</b>	X
	<b>SU:</b>	X
	<b>ELEKTRİK:</b>	X

**OZGUN KULLANIMI:** Su Kulesi

**BUGÜNKÜ KULLANIMI:** Su Kulesi

**ÖNERİLEN KULLANIMI:** Su Kulesi

**HAZIRLAYANLAR:**

Ahmet MIZRAK (Sanat tarihçi)

Ahmet DEMİR (Arkeolog)

10.08.2021

**KONTROL EDEN:**

Mehriban KARAASLAN  
Bölge Kurulu Müdürü

**YAYIN DİZİNİ :**

- 1-
- 2-
- 3-
- 4-

<b>EKLER :</b>	
RAPOR X	
FOTOĞRAF X	
HARİTA X	
KROKİ X	
KİTABE	
VAKFİYE	

**TESCİL KARAR NO :** T.C.  
**KARAR TARİHİ :** 22.09.2021 tarih ve 8629 Sayılı Karar Fk'dir.


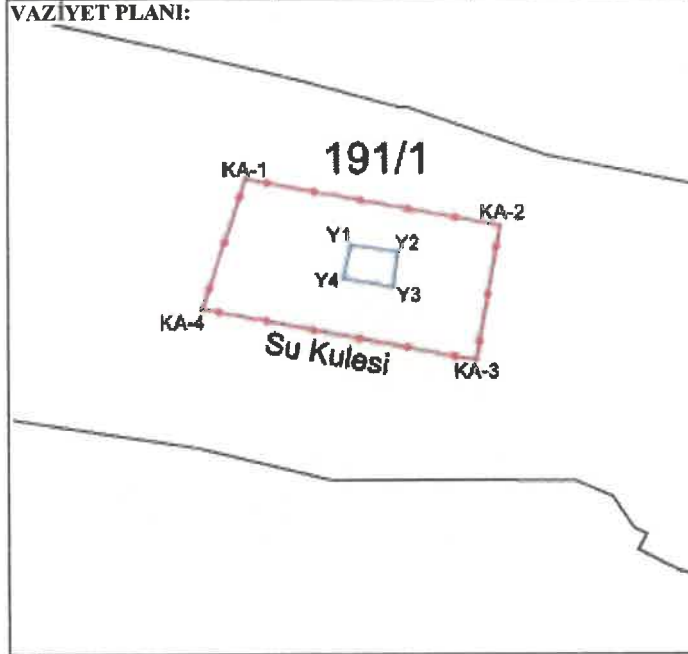
*(Handwritten signatures and stamps)*



AVRUPA KONSEYİ	DOĞAL VE KÜLTÜREL VARLIKLARI KORUMA ENVANTERİ (D.K.V.K.E)	ANIT	ENVANTER NO:		
T Ü R K İ Y E	KÜLTÜR VARLIKLARI VE MÜZELER GENEL MÜDÜRLÜĞÜ		HARİTA NO:		
İLİ: ELAZIĞ	İLÇESİ: BASKİL	MAHALLE/KÖY: NAZARUŞAĞI	KORUMA DERECE	ANITSAL	1 2 3
SOKAK VE KAPI NO:		KADASTRO: ADA:191 PARSEL:1	ÇEVRESEL	1 2 3	
ADI : "Su Kulesi"	YAPTIRAN:	YAPAN:	MİMARİ ÇAĞI:		
	YAPIM TARİHİ:	KİTABE:	VAKFİYE:		

**GENEL TANIM:** Elazığ ili, Baskil İlçe Merkezinin güneyinde tapununun 191 ada 1 no.lu parselinde, İstasyon Binasının yaklaşık olarak 150-160 metre batısında yer almaktadır.

KORUNMUŞLUK DURUMU:İYİ	TAŞIYICI YAPI: İYİ	CEPHE DURUMU:İYİ	ORTU DURUMU: İYİ	İÇ YAPI DURUMU: İYİ	BEZEME DURUMU: -	RUTUBET DURUMU:-
------------------------	--------------------	------------------	------------------	---------------------	------------------	------------------



GOZLEMLER:	BUGÜNKÜ SAHİBİ: TCDD	BAKIMINDAN SORUMLU OLAN: TCDD
------------	----------------------	-------------------------------

**YAPILAN ONARIMLAR:**

**AYRINTILI TANITIM:** İstasyon Binasının yaklaşık olarak 150-160 metre batısında yer alan su kulesi, yaklaşık 14-15 metre yüksekliğindedir. İki katlı olarak yapılmış olan Su kulesinin üst katı dıştan tamamen ahşapla kaplıdır. Kulenin ilk yapılan özgün kısmının taş malzemedeki cephe duvarlarının köşeleri ile kapı ve pencere çerçeveleri açık renk taş malzemedeki ve cepheden hafif taşınan bir silme şeklinde düzenlenerek yapıya hareket kazandırılmıştır. Yapının batı cephesinde basık kemer formlu iki pencere açıklığına yer verilmiştir. Su kulesinin üzeri ahşap kırma çatıyla örtülüdür. Su kulesinin girişi doğu cephede bulunan basık kemerli, demir doğramalı kapı ile sağlanmaktadır. Su kulesi giriş kapısı üzerinde basık kemerli küçük bir pencere yer almaktadır.

TEKNİK BİLGİLER:	ISITMA SİSTEMİ:	
	KANALİZASYON:	
	SU:	
	ELEKTRİK:	
ÖZGÜN KULLANIMI: Su Kulesi		
BUGÜNKÜ KULLANIMI: Su Kulesi		
ÖNERİLEN KULLANIMI: Su Kulesi		
HAZIRLAYANLAR:		
Ahmet MIZRAK (Sanat tarihçi)		
Ahmet DEMİR (Arkeolog)		

10.08.2021

**KONTROL EDEN:**

Mehriban KARAASLAN  
Bölge Kurulu Müdürü

YAYIN DİZİNİ :	EKLER :
1-	RAPOR X
2-	FOTOĞRAF X
3-	HARİTA X
4-	KROKİ X
	KİTABE
	VAKFİYE

TESCİL KARAR NO :

KARAR TARİHİ :

22.09.2021 tarih ve 8679 Sayılı Karar EKI dlt.

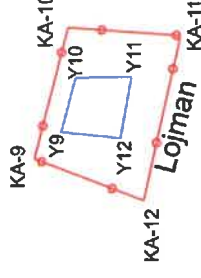
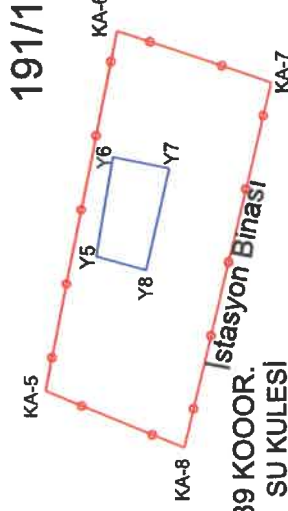
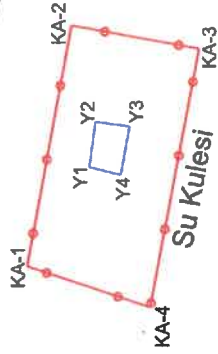
*Handwritten signatures and stamps at the bottom of the page.*



İli  
İlçesi  
Mah/Köy  
Alan

ELAZIĞ  
BASKIL  
NAZARUŞAĞI  
BASKIL İSTASYON ŞEFLİĞİ  
İSTASYON BİNASI, SU KULESİ, KISIM ŞEFLİĞİ LOJMAN BİNASI  
VE KORUNMA ALANI

Ada/Parsel : 191/1



ED50 3-39 KOOR.  
SU KULESİ

Nokta No	Y	X
KA-1	484679.235	4270495.547
KA-2	484732.193	4270485.840
KA-3	484727.191	4270457.829
KA-4	484670.232	4270466.536
Y1	484701.328	4270481.769
Y2	484711.062	4270480.434
Y3	484710.090	4270473.054
Y4	484699.677	4270474.874

İSTASYON BİNASI

Nokta No	Y	X
KA-5	484832.440	4270462.213
KA-6	484911.133	4270446.700
KA-7	484899.960	4270413.165
KA-8	484819.928	4270432.173
Y5	484861.778	4270451.061
Y6	484883.548	4270447.500
Y7	484881.120	4270435.360
Y8	484858.783	4270440.287

LOJMAN

Nokta No	Y	X
KA-9	484954.986	4270433.173
KA-10	484993.677	4270425.927
KA-11	484991.997	4270401.160
KA-12	484955.982	4270409.164
Y9	484971.028	4270427.211
Y10	484982.566	4270424.065
Y11	484982.682	4270411.944
Y12	484969.746	4270414.275

T.C.  
Diyarbakır Kültür Varlıklarını  
Koruma Bölge Kurulunun  
22.09.2021 Tarih ve 8629  
Sayılı Kararı Ekidir.

ITRF 3-39 KOOR.  
SU KULESİ

Nokta No	Y	X
KA-1	484663.924	4270314.788
KA-2	484716.881	4270305.002
KA-3	484711.879	4270276.991
KA-4	484654.921	4270287.897
Y1	484686.017	4270300.930
Y2	484695.750	4270299.596
Y3	484694.779	4270292.215
Y4	484684.366	4270294.035

İSTASYON BİNASI

Nokta No	Y	X
KA-5	484817.127	4270281.376
KA-6	484905.910	4270265.964
KA-7	484884.646	4270232.930
KA-8	484804.615	4270261.330
Y5	484846.464	4270270.225
Y6	484868.234	4270268.664
Y7	484865.806	4270254.524
Y8	484843.470	4270259.461

LOJMAN

Nokta No	Y	X
KA-9	484949.671	4270252.338
KA-10	484978.361	4270245.092
KA-11	484976.691	4270220.326
KA-12	484940.697	4270228.329
Y9	484955.713	4270246.376
Y10	484967.250	4270245.230
Y11	484967.366	4270231.110
Y12	484964.431	4270233.441



Handwritten signatures and initials in blue ink, including 'S. S. S.', 'S. S. S.', and 'M-7'.

Mehmet ÖZKAYA  
Harita Mühendisi