

**T.C.**  
**KÜLTÜR VE TURİZM BAKANLIĞI**  
**DİYARBAKIR KÜLTÜR VARLIKLARINI**  
**KORUMA BÖLGE KURULU**  
**KARAR**

**Toplantı Tarihi ve No. :23.09.2021-334**  
**Karar Tarihi ve No. :23.09.2021-8694**  
**Dosya No. :56.00.104**

**Toplantı Yeri**  
**DİYARBAKIR**

Siirt İli, Merkez İlçesi, İnönü Mahallesinde bulunan, herhangi bir sit alanında yer almayan, tapunun 11 ada, 2 no.lu parselinde kayıtlı, mülkiyeti Siirt Belediyesine ait, tescilli Ayn Salıp Çeşmesinin tescil kaydının güncellenmesi ve korunma alanı sınırlarının belirlenmesine ilişkin; Diyarbakır Kültür ve Tabiat Varlıklarını Koruma Kurulunun 05.12.1991 tarih ve 938 sayılı tescil kararı, kadastral haritanın istendiği Diyarbakır Kültür Varlıklarını Koruma Bölge Kurulu Müdürlüğünün 03.06.2021 tarih ve E.1430418 sayılı yazısı, kadastral haritanın iletildiği Siirt Kadastro Müdürlüğü'nün 08.07.2021 tarih ve E.1837504 sayılı yazısı, Diyarbakır Kültür Varlıklarını Koruma Bölge Kurulu Müdürlüğü uzmanının hazırladığı 20.09.2021 tarih ve E.949160 sayılı dosya inceleme raporu okundu. Ekleri ve konuya ilişkin bilgi, belgeler incelendi. Yapılan görüşmeler sonunda;

Siirt İli, Merkez İlçesi, İnönü Mahallesinde bulunan, herhangi bir sit alanında yer almayan, tapunun 11 ada,2 no.lu parselinde kayıtlı, mülkiyeti Siirt Belediyesine ait, tescilli Ayn Salıp Çeşmesinin tescil kaydının belirtilen kadastral bilgiler doğrultusunda güncellenmesine, güncellenen tescil fişinin uygun olduğuna, yapı grubunun I.(birinci) Grup Yapı olarak belirlenmesine;

-2863 sayılı Kanunun 8. Maddesi kapsamında, Ayn Salıp Çeşmesinin korunma alanı sınırlarının ekli koordinatlı krokide işaretlendiği şekilde belirlenmesine;

-13.03.2012 tarih ve 28232 Resmi Gazetede yayımlanarak yürürlüğe giren "Korunması Gerekli Taşınmaz Kültür Varlıklarının ve Sitlerin Tespit ve Tescili Hakkında Yönetmelik" gereği ilgili Tapu Müdürlüğünce Siirt İli, Merkez İlçesi, İnönü Mahallesinde bulunan Ayn Salıp Çeşmesinin bulunduğu 11 ada, 2 no.lu parselin tapu kütüğü beyanlar hanesine "Korunması Gerekli I. (Birinci) Grup Taşınmaz Kültür Varlığı ve Korunma Alanıdır" şerhinin; 11 ada 1 no.lu parselin tapu kütüğü beyanlar hanesine "Tamamı Korunması Gerekli 1.(birinci) Grup Taşınmaz Kültür Varlığı Korunma Alanıdır" şerhlerinin, ifade edildiği şekilde konulmasına ve bu işlemlere ait bilgi-belgelerin Koruma Bölge Kurulu Müdürlüğüne iletilmesine;


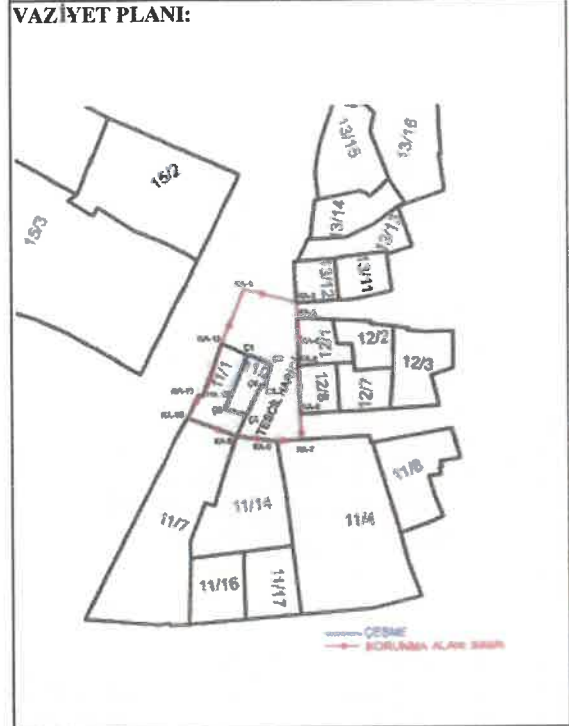
- Ayn Salıp Çeşmesi ile korunma alanı sınırları içerisinde yapılacak olan her türlü fiziki ve inşâ (ifraz, tevhit, imar uygulaması dâhil) uygulama öncesinde Koruma Bölge Kurulundan izin alınması gerektiğine karar verildi.

AVRUPA KONSEYİ	DOĞAL VE KÜLTÜREL VARLIKLARI KORUMA ENVANTERİ (D.K.V.K.E)	ANIT	ENVANTER NO:		
T Ü R K İ Y E	KÜLTÜR VARLIKLARI VE MÜZELER GENEL MÜDÜRLÜĞÜ		HARİTA NO:		
İLİ: SİİRT	İLÇESİ: MERKEZ	MAHALLE/MEVKİ: İNÖNÜ	KORUMA DERECE	ANITSAL	1 2 3
SOKAK VE KAPI NO:	KADASTRO: PAFTA: ADA:11 PARSEL:2		ÇEVRESEL	1 2 3	

ADI : AYN SALIP ÇEŞMESİ	YAPTIRAN:	YAPAN:	MİMARİ ÇAĞI:
	YAPIM TARİHİ:	KİTABE:	VAKFIYE:

GENEL TANIM: Siirt İli, Merkez İlçesi, İnönü Mahallesinde bulunan Ayn Salip Çeşmesi; moloz kalker taştan yapılmış olup, çeşme ve depolama bölümlerinden oluşmaktadır.

KORUNMUŞLUK DURUMU: KÖTÜ	TAŞIYICI YAPI:	CEPHE DURUMU:	ÖRTÜ DURUMU:	İÇ YAPI DURUMU:	BEZEME DURUMU:	RUTUBET DURUMU:
--------------------------	----------------	---------------	--------------	-----------------	----------------	-----------------



GÖZLEMLER: "Korunması Gerekli Taşınmaz Kültür Varlığı" özelliği göstermektedir.

BUGÜNKÜ SAHİBİ: Siirt Belediyesi	BAKIMINDAN SORUMLU OLAN: Siirt Belediyesi
YAPILAN ONARIMLAR:	

**AYRINTILI TANITIM:** Ayn Salip Çeşmesi; moloz kalker taştan yapılmış olup, çeşme ve depolama bölümlerinden oluşmaktadır. Yapı batı taraftan bir eve bitişik durumdadır. Yapıya kuzeyden kemerli bir açıklıktan girilmekte olup, üzeri beşik tonozla örtülü çeşmenin bulunduğu bölüme geçilmektedir. Çeşme, yapının güney duvarına yerleştirilmiştir. Batı ve doğu duvarında birer adet niş bulunmaktadır. Çeşmenin arka tarafında depolama bölümü yer almakta olup, depolama bölümünün üzeri düz dam ile örtülüdür. Günümüzde çeşme bölümünün dış duvarları beton kabuk ile kaplanmış olup, iç duvarları ve tavan ise çimento harcı ile sıvanmış durumdadır.

TEKNİK BİLGİLER:	ISITMA SİSTEMİ:	
	KANALİZASYON:	
	SU:	
	ELEKTRİK:	

ÖZGÜN KULLANIMI: ÇEŞME

BUGÜNKÜ KULLANIMI: ÇEŞME

ÖNERİLEN KULLANIMI: ÇEŞME

HAZIRLAYANLAR:  
Şilan AKKUŞ (Mimar)  
Yılmaz AKKUZU (Mimar)  
23.09.2021

KONTROL EDEN:  
Mehriban KARAAŞKAN  
Bölge Kurulu Müdürü



TESCİL KARAR NO  
KARAR TARİHİ : 05.12.1991

YAYIN DİZİNİ :

- 1-
- 2-
- 3-
- 4-

T.C.  
Diyarbakır Kültür Varlıkları  
Koruma Bölge Kurulunun  
23.09.2021 tarih ve 8694  
Sayılı Karar Eki dir.

EKLER :	
RAPOR	X
FOTOĞRAF	X
RÖLÖVE PROJESİ	
RESTORASYON PROJESİ	
HARİTA	X
KROKİ	X
KİTABE	

REVİZYON:



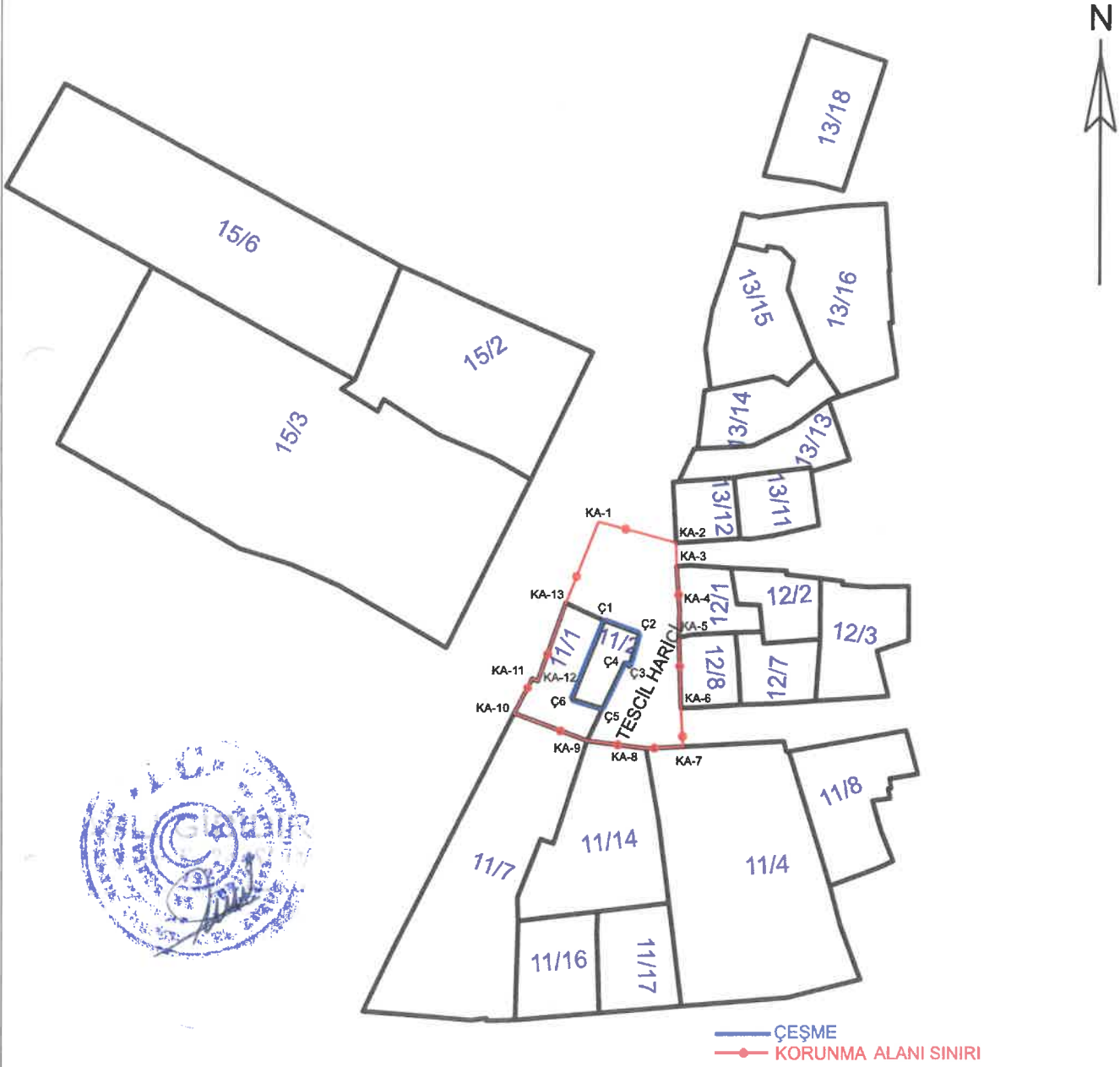
Handwritten signature or mark.

İli  
İlçesi  
Mah/Köy  
Alan

**SİİRT  
MERKEZ  
İNÖNÜ  
AYN SALİP ÇEŞMESİ VE KORUNMA ALANI**

Çeşme Ada/Parsel : 11/2

Tamamı Korunma Kalan Ada/Parsel : 11/1, 11/2



ED50-3-42 KOOR.

Nokta No	Y	X
KA-1	495079.494	4199037.683
KA-2	495088.712	4199035.180
KA-3	495088.722	4199032.438
KA-4	495089.116	4199027.188
KA-5	495089.016	4199024.052
KA-6	495089.285	4199015.755
KA-7	495089.535	4199011.184
KA-8	495085.170	4199010.951
KA-9	495078.227	4199011.853
KA-10	495069.633	4199015.101
KA-11	495071.737	4199019.180
KA-12	495072.406	4199018.863
KA-13	495075.693	4199028.103
Ç1	495080.210	4199026.003
Ç2	495084.364	4199024.487
Ç3	495083.216	4199020.603
Ç4	495082.617	4199021.042
Ç5	495079.996	4199015.657
Ç6	495076.448	4199016.751

**Mehmet ÖZKAYA**  
Harita Mühendisi

23.09.2021 Harita No: 8694

U. Bayar Adı Adı Anı