

T.C.
KÜLTÜR VE TURİZM BAKANLIĞI
ADANA KÜLTÜR VARLIKLARINI KORUMA BÖLGE KURULU


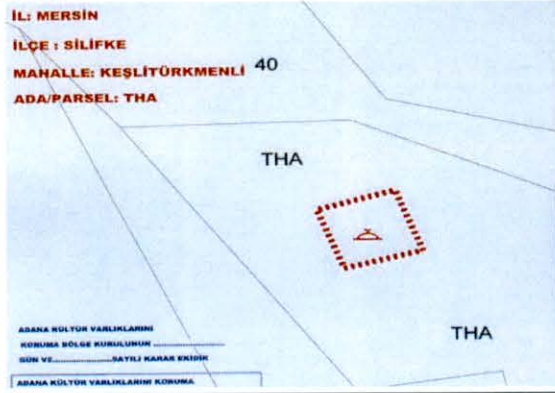




KARAR

TOPLANTI TARİHİ VE NO: 26.05.2021-423
KARAR TARİHİ VE NO : 26.05.2021-13485

TOPLANTI YERİ
ADANA

Mersin İli, Silifke İlçesi, Keşlitürkmenli Mahallesi sınırları içindeki Tapulama Harici alanda bulunan sarnıcın Taşınmaz Kültür Varlığı olarak tesciline ilişkin; Adana Kültür Varlıklarını Koruma Bölge Kurulu Müdürlüğü uzmanları tarafından hazırlanan 15.04.2021 tarihli ve 1321372 sayılı rapor, Adana Kültür Varlıklarını Koruma Bölge Kurulu Müdürlüğü'nün 23.03.2021 tarihli ve 1248644 sayılı görüş yazısı, Mersin Valiliği Çevre ve Şehircilik İl Müdürlüğü'nün 30.03.2021 tarihli ve 643578 sayılı yazısı, Mersin Büyükşehir Belediye Başkanlığı, İmar ve Şehircilik Dairesi Başkanlığı'nın 13.04.2021 tarihli ve 58122 sayılı yazısı okundu, ekleri ve konunun işlem dosyası incelendi, yapılan görüşmeler sonucunda;

Mersin İli, Silifke İlçesi, Keşlitürkmenli Mahallesi sınırları içindeki Tapulama Harici alanda bulunan sarnıcın 2863 sayılı yasanın 6. maddesi kapsamında kaldığı Adana Kültür Varlıklarını Koruma Bölge Kurulu Müdürlüğü uzmanlarının hazırladığı 15.04.2021 tarihli ve 1321372 sayılı rapordan anlaşıldığından kararımız eki 1/1000 ölçekli kadastral ile 1/7500 ölçekli topoğrafik haritada görülen koruma alanı sınırlarının uygun olduğuna, taşınmazın yapı grubunun "1. Grup Yapı" olarak belirlenmesine, sarnıcın korunmasına yönelik rölöve, restorasyon projelerinin hazırlanmasına karar verildi.

AVRUPA KONSEYİ		DOĞAL VE KÜLTÜREL VARLIKLARI KORUMA ENVANTERİ (D.K.V.K.E.)						ANIT		Envanter No:																																														
TÜRKİYE		KÜLTÜR VARLIKLARI VE MÜZELER GENEL MÜDÜRLÜĞÜ								Harita No:																																														
İLİ:	MERSİN	İLÇESİ:	SİLİFKE	MAHALLE / MEVKİİ:	KEŞLİTÜRKMENLİ		Koruma Derecesi																																																	
SOKAK / NO:				PAFTA:	ADA:	PARSEL:	T. H.																																																	
ADI:	Bozkoyak Mevkii Sarniç		YAPTIRAN:	YAPAN:		MİMARİ ÇAĞI:																																																		
			YAPIM TARİHİ:	KİTABE:		VAKFIYE:																																																		
GENEL TANIM:	Mersin İli, Silifke İlçesi, Keşlütürkmenli mahallesi sınırları içerisindeki Kelköy Mevkiinde, köy yerleşim alanının yaklaşık 600 metre kuzeybatısında maiklik ve kayalık hakim bir tepede bulunmaktadır.																																																							
KORUNMUŞ DURUMU:			TAŞIYICI YAPI:			CEPHE DURUMU:			ÖRTÜ DURUMU:			İÇ YAPI DURUMU:			BEZEME DURUMU:																																									
A	IYI	B	ORTA	C	KÖTÜ	A	B	C	A	B	C	A	B	C	A	B	C																																							
VAZİYET PLANI:						FOTOĞRAF:																																																		
SOKAK / NO:																																																								
																																																								
GÖZLEMLER:																																																								
BUGÜNKÜ SAHİBİ:						BAKIMDAN SORUMLU OLAN:																																																		
YAPILAN ONARIMLAR:																																																								
AYRINTILI TANIM:																																																								
Sarniç ana kaya oyularak yapılmış olup ağız kısmı bilezik şeklinde farklı bir kaya oyularak yerleştirilmiştir. Sarniçin iç kısmı görülememiş olup halen kullanım gördüğü tespit edilmiştir. Sarniçin hemen güneyinde köy yerleşiminin su ihtiyacını karşılamak amacıyla yapılmış su deposu bulunmaktadır.																																																								
<table border="1"> <tr> <td rowspan="4">TEKNİK BİLGİLER:</td> <td>ISITMA SİSTEMİ:</td> <td></td> </tr> <tr> <td>KANALİZASYON:</td> <td></td> </tr> <tr> <td>SU:</td> <td></td> </tr> <tr> <td>ELEKTRİK:</td> <td></td> </tr> <tr> <td colspan="3">ÖZGÜN KULLANIMI:</td> </tr> <tr> <td colspan="3">SARNIÇ</td> </tr> <tr> <td colspan="3">BUGÜNKÜ KULLANIMI:</td> </tr> <tr> <td colspan="3">KULLANILYOR</td> </tr> <tr> <td colspan="3">ÖNERİLEN KULLANIMI:</td> </tr> <tr> <td colspan="3">HAZIRLAYANLAR:</td> </tr> <tr> <td>Ömer AVCIBAŞI</td> <td>Arkeolog</td> <td></td> </tr> <tr> <td>Ali TOĞRAN</td> <td>Arkeolog</td> <td></td> </tr> <tr> <td colspan="3">KONTROL EDEN:</td> </tr> <tr> <td colspan="3">  </td> </tr> </table>																		TEKNİK BİLGİLER:	ISITMA SİSTEMİ:		KANALİZASYON:		SU:		ELEKTRİK:		ÖZGÜN KULLANIMI:			SARNIÇ			BUGÜNKÜ KULLANIMI:			KULLANILYOR			ÖNERİLEN KULLANIMI:			HAZIRLAYANLAR:			Ömer AVCIBAŞI	Arkeolog		Ali TOĞRAN	Arkeolog		KONTROL EDEN:					
TEKNİK BİLGİLER:	ISITMA SİSTEMİ:																																																							
	KANALİZASYON:																																																							
	SU:																																																							
	ELEKTRİK:																																																							
ÖZGÜN KULLANIMI:																																																								
SARNIÇ																																																								
BUGÜNKÜ KULLANIMI:																																																								
KULLANILYOR																																																								
ÖNERİLEN KULLANIMI:																																																								
HAZIRLAYANLAR:																																																								
Ömer AVCIBAŞI	Arkeolog																																																							
Ali TOĞRAN	Arkeolog																																																							
KONTROL EDEN:																																																								
																																																								
FOTOĞRAF:						EKLER																																																		
						<table border="1"> <tr> <td>RAPOR</td> <td>x</td> <td>TESCİL:</td> </tr> <tr> <td>FOTOĞRAF</td> <td>x</td> <td>KARAR NO:</td> </tr> <tr> <td>RÖLÖVE PROJESİ</td> <td></td> <td>KARAR TARİHİ:</td> </tr> <tr> <td>RESTORASYON PROJESİ</td> <td></td> <td>REVİZYON:</td> </tr> <tr> <td>HARİTA</td> <td>x</td> <td></td> </tr> <tr> <td>KİTABE</td> <td></td> <td></td> </tr> <tr> <td>VAKFIYE</td> <td></td> <td></td> </tr> </table>						RAPOR	x	TESCİL:	FOTOĞRAF	x	KARAR NO:	RÖLÖVE PROJESİ		KARAR TARİHİ:	RESTORASYON PROJESİ		REVİZYON:	HARİTA	x		KİTABE			VAKFIYE																										
RAPOR	x	TESCİL:																																																						
FOTOĞRAF	x	KARAR NO:																																																						
RÖLÖVE PROJESİ		KARAR TARİHİ:																																																						
RESTORASYON PROJESİ		REVİZYON:																																																						
HARİTA	x																																																							
KİTABE																																																								
VAKFIYE																																																								

BOZKOYAK SARNIÇ TESCİL VE KORUMA ALANI HARİTASI

İL: MERSİN

İLÇE : SİLİFKE

MAHALLE: KEŞLİTÜRKMENLİ 40

ADA/PARSEL: THA

GÖSTERİM:

..... KORUMA ALANI SINIRI
SARNIÇ

ÖLÇEK:1/1000

KORUMA ALANI SINIRI KOORDİNATLARI:
PROJEKSİYON/DATUM : UTM-3 DERECE/ED50

NoktaNo	130	Y	X
1	586528.178	4044460.615	
2	586535.512	4044440.697	
3	586514.208	4044435.068	
4	586507.003	4044454.378	

TESPİT EKİBİNİN ÖNERİSİ DOĞRULTUSUNDA
HAZIRLANMIŞTIR.

THA

131

132

ADANA KÜLTÜR VARLIKLARINI
KORUMA BÖLGE KURULUNUN 26.05.2021
GÜN VE 134.85 SAYILI KARAR EKİDİR

ADANA KÜLTÜR VARLIKLARINI KORUMA
BÖLGE KURULU ONAYI

BAŞKAN
BAŞKAN YRD.
ÜYE
ÜYE
ÜYE
ÜYE
ÜYE
ÜYE

Ali Toğran

ALİ TOĞRAN
ARKEOLOG

ÖMER AVCIBAŞI
ARKEOLOG

MERYEM YALÇIN
HARİTA MÜHENDİSİ

BOZKOYAK SARNIÇ TESCİL VE KORUMA ALANI HARİTASI

İL: MERSİN

İLÇE : SILİFKE

MAHALLE: KEŞLİTÜRKMENLİ

PAFTA:031-C3

GÖSTERİM:

KORUMA ALANI SINIRI

SARNIÇ

ÖLÇEK:1/7500

KORUMA ALANI SINIRI KOORDİNATLARI:
PROJEKSİYON/DATUM : UTM-6 DERECE/ED50

NoktaNo

Y

X

1	586493.567	4042842.831
2	586500.898	4042822.921
3	586479.602	4042817.294
	586472.400	4042836.596

ADANA KÜLTÜR VARLIKLARINI

KORUMA BÖLGE KURULUNUN

GÜN VE...12.05.2011...SAYILI KARAR EKİDİR

ADANA KÜLTÜR VARLIKLARINI KORUMA

BÖLGE KURULU ONAYI

BAŞKAN

BAŞKAN YRD.

ÜYE

ÜYE

ÜYE

ÜYE

ÜYE

ÜYE

ÜYE

ALİ TOĞRAN

ARKEOLOĞ

ÖMER AVCIBAŞI

ARKEOLOĞ

TESPİT EKİBİNİN ÖNERİSİ DOĞRULTUSUNDA
HAZIRLANMIŞTIR.

MERYEM YALÇIN

HARİTA MÜHENDİSİ