

2/23 5A

T.C.
KÜLTÜR VE TURİZM BAKANLIĞI
ADANA KÜLTÜR VARLIKLARINI KORUMA BÖLGE KURULU

33.05.2378

KARAR

TOPLANTI TARİHİ VE NO: 26.05.2021-423
KARAR TARİHİ VE NO : 26.05.2021-13484

TOPLANTI YERİ
ADANA

Mersin İli, Silifke İlçesi, Keşlitürkmenli Mahallesi sınırları içindeki THA, 133, 134 parsellerde bulunan alanın tesciline ilişkin; Adana Kültür Varlıklarını Koruma Bölge Kurulu Müdürlüğü uzmanları tarafından hazırlanan 15.04.2021 tarihli ve 1321186 sayılı rapor, Adana Kültür Varlıklarını Koruma Bölge Kurulu Müdürlüğü'nün 23.03.2021 tarihli ve 1248643 sayılı görüş yazısı, Mersin Valiliği Çevre ve Şehircilik İl Müdürlüğü'nün 30.03.2021 tarihli ve 643581 sayılı yazısı, Mersin Büyükşehir Belediye Başkanlığı, İmar ve Şehircilik Dairesi Başkanlığı'nın 13.04.2021 tarihli ve 58159 sayılı yazısı okundu, ekleri ve konunun işlem dosyası incelendi, yapılan görüşmeler sonucunda;

Mersin İli, Silifke İlçesi, Keşlitürkmenli Mahallesi sınırları içindeki THA, 133, 134 parsellerde tespit edilen alanın 2863 sayılı yasanın 6. maddesi kapsamında kaldığı Adana Kültür Varlıklarını Koruma Bölge Kurulu Müdürlüğü uzmanlarının hazırladığı 15.04.2021 tarihli ve 1321186 sayılı rapordan anlaşıldığından 1. Derece Arkeolojik Sit Alanı olarak tescil edilmesine, kararımız eki 1/1000 ölçekli kadastral ile 1/10000 ölçekli topoğrafik haritada görülen sit sınırının uygun olduğuna karar verildi.

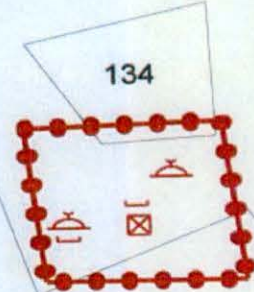
AVRUPA KONSEYİ		DOĞAL VE KÜLTÜREL VARLIKLARI KORUMA ENVANTERİ		D.K.V.K.E.		ENVANTER NO:			
T Ü R K İ Y E		KÜLTÜR VARLIKLARI VE MÜZELER GENEL MÜDÜRLÜĞÜ		sİT		HARİTA NO:			
İLİ :	Mersin	İLÇESİ :	Silifke	MAHALLE KÖY VEYA MEVKİİ :	Keşitürkmenli	KADASTRO :	ADA	PARSE L	TH, 133, 134
ADI :	Bozkoyak 1. Derece Arkeolojik Sit Alanı								
GENEL TANIM :									
Mersin İli, Silifke İlçesi, Keşitürkmenli mahallesi sınırları içerisindeki Bozkoyak Mevkiinde, köy yerleşim alanının yaklaşık 300 metre kuzeybatısında kayalık ve makilik tepenin güney yamaçlarında bulunmaktadır. Yoğun makilik ve bitkilenme bulunan alan üzerinde ana kayaya oyulmuş kemerli bir girişi, hareket çukuru ve içinde klineler görülebilen kaya mezarı ile yağmur olukları görülebilen yine ana kaya üzerine oyularak yapılmış sarnıç ve ışık yapıları tespit edilmiştir. İki adet olan sarnıçların halen kullanım gördüğü ve üzerlerinin kapatıldığı görülmüştür. Alan üzerinde bulunan kaya mezarı ile sarnıç ve ışıklar ışığında Roma Döneminde kullanım gördüğü anlaşılmıştır.									
ŞİMDİKİ TEHLİKELER :	Korumasız, Kaçakkazı								
ŞİMDİKİ DURUM :	Adana Kültür Varlıklarını Koruma Bölge Kurulunun 26.05.2021 gün 13484 sayılı Kararı Ekidir.								
SİT POTANSİYELİ :	1. Derece Arkeolojik Sit Alanı					KORUMA DERECESESİ :		1. Derece Arkeolojik Sit Alanı	
ŞİMDİKİ KORUMA :	Korumasız.					HAZIRLAYANLAR :		04.04.2021	
ÇIKARILAN KORUMA :	Tescillenerek koruma altına alınması.					Ömer AVCIBAŞI		Arkeolog	
ÇIKARILAN KORUMA :	Adana Kültür Varlıklarını Koruma Bölge Kurulu Onayı					Ali TOĞRAN		Arkeolog	
YAYIN DİZİSİ :	Başkan Başkan Yrd. Üye Üye Üye Üye Üye Üye					KONTROL EDEN :		Almila BAMPAL ÖZKAYA Bölge Kurulu Müdürü V.	
GÖZLEMLER :	Kaçak kazı vb kazılara açık durumda.					REVİZYON			
						G.M.E.E.A.Y.K ONAYI :		200...	

HARİTALAR FOTOĞRAFLAR



İL: MERSİN
İLÇE : SİLİFKE
MAHALLE: KEŞİTÜRKMENLİ
ADA/PARSEL: 133,134

ADANA KÜLTÜR VARLIKLARINI
KORUMA BÖLGE KURULUNUN
GÜN VE.....SAYILI KARAR EKİDİR



133

134

136

135

NoktaNo

1

BOZKOYAK 1.DERECE ARKEOLOJİK SİT ALANI HARİTASI

İL: MERSİN

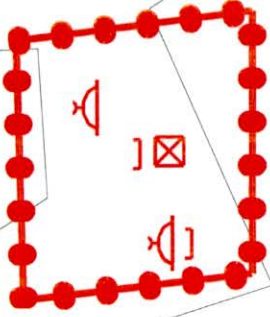
İLÇE : SİLİFKE

MAHALLE: KEŞİTÜRKMENLİ

ADA/PARSEL: 133,134,

ÖLÇEK:1/1000

134

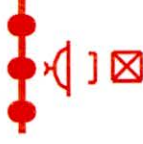


136

135

133

GÖSTERİM:



BİRİNCİ DERECE ARKEOLOJİK SİT SINIRI
SARNIÇ
İŞLİK
KAYA MEZARI

SİT SINIRI KOORDİNATLARI:

PROJEKSİYON/DATUM : UTM-3 DERECE/ED50

NoktaNo

Y 137

X

1

586603.127

4044243.570

2

586607.214

4044210.710

3

586670.852

4044210.775

4

586567.263

4044242.516

TESPİT EKİBİNİN ÖNERİSİ DOĞRULTUSUNDA
HAZIRLANMIŞTIR.

ÖMER AVCIBAŞI
ARKEOLOG

ALİ TOĞRAN
ARKEOLOG

MERYEM YALÇIN
HARİTA MÜHENDİSİ

ADANA KÜLTÜR VARLIKLARINI

KORUMA BÖLGE KURULUNUN 26.05.2024

GÜN VE 13484 SAYILI KARAR EKİDİR

ADANA KÜLTÜR VARLIKLARINI KORUMA

BÖLGE KURULU ONAYI

BAŞKAN

BAŞKAN YRD.

ÜYE

ÜYE

ÜYE

ÜYE

ÜYE

ÜYE

ÜYE

BOZKOYAK 1.DERECE ARKEOLOJİK SİT ALANI HARİTASI

İL: MERSİN

İLÇE : SİLİFKE

MAHALLE: KEŞİTÜRKMENLİ

PAFTA:031-C3

ÖLÇEK:1/10000

GÖSTERİM:

BİRİNCİ DERECE ARKEOLOJİK SİT SINIRI

SARNIÇ

İŞLİK

KAYA MEZARI

SİT SINIRI KOORDİNATLARI:

UTM 6 DRC-ED50

NoktaNo	Y	X
1	586568.485392	4042625.872531
2	586572.571128	4042593.025632
3	586536.223459	4042593.090728
4	586532.636139	4042624.818564

TESPİT EKİBİNİN ÖNERİSİ DOĞRULTUSUNDA
HAZIRLANMIŞTIR.

ÖMER AVCIBAŞI
ARKEOLOĞ

ALİ TOĞRAN
ARKEOLOĞ

MERYEM YALÇIN
HARİTA MÜHENDİSİ

ADANA KÜLTÜR VARLIKLARINI

KORUMA BÖLGE KURULUNUN 26.05.2021

GÜN VE 11.8.4 SAYILI KARAR EKİDİR

ADANA KÜLTÜR VARLIKLARINI KORUMA

BÖLGE KURULU ONAYI

BAŞKAN

BAŞKAN YRD.

ÜYE

ÜYE

ÜYE

ÜYE

ÜYE

ÜYE

ÜYE