

T.C.
KÜLTÜR VE TURİZM BAKANLIĞI
Erzurum Kültür Varlıklarını Koruma Bölge Kurulu


KARAR

Toplantı Tarihi ve No :22.01.2021-241
Karar Tarihi ve No :22.01.2021-4480

Toplantı Yeri: ERZURUM

Artvin İli, Şavşat İlçesi, Yağlı Köyü, 101 ada, 1 parselde yer alan, herhangi bir sit alanı içerisinde bulunmayan, Maliye Hazinesine ait, korunması gerekli taşınmaz kültür varlığı olarak tescil kaydı olmayan kalenin tescil edilmesi hususunun değerlendirilmesine yönelik 10.07.2020 tarih ve 2003192414 sayılı Cimer Başvurusu, Erzurum Kültür Varlıklarını Koruma Bölge Kurulu Müdürlüğü' nün 20.11.2020 tarih ve E.884110 sayılı yazısı ile ilgili kurumlardan talep edilen kurum görüşleri, Erzurum Kültür Varlıklarını Koruma Bölge Kurulu Müdürlüğü'nün 14.12.2020 tarih ve 566628 sayılı uzman raporu okundu. Dosyası incelendi. Yapılan incelemeler ve görüşmeler sonucunda;

Artvin İli, Şavşat İlçesi, Yağlı Köyü, 101 ada, 1 parselde yer alan, herhangi bir sit alanı içerisinde bulunmayan, Maliye Hazinesine ait, korunması gerekli taşınmaz kültür varlığı olarak tescil kaydı olmayan kalenin 2863 Sayılı Kanunun 6. Maddesi kapsamına giren özellikleri taşıması nedeniyle tescil edilmesine, koruma grubunun "I Grup", korunma alanının rapor eki haritada gösterildiği şekliyle belirlenmesine, Kalenin bulunduğu parselin fen klasörü ve tapu kütüğü beyanlar hanesine "I. Grup Korunması Gerekli Taşınmaz Kültür Varlığıdır" ve korunma alanında kalan kadastro bilgileri belirtilen taşınmazın pafta, fen klasörü ve tapu kütüğü beyanlar hanesine ise "Korunma Alanıdır" şerhlerinin ilgili Tapu ve Kadastro Müdürlüklerince 13.03.2012 tarih ve 28232 sayılı Resmi Gazetede yayımlanarak yürürlüğe giren Korunması Gerekli Taşınmaz Kültür Varlıklarının ve Sitlerin Tespit ve Tescili Hakkında Yönetmelik gereği verilmesine ve işlem sonucuna ilişkin bilgi belgelerin Erzurum Kültür Varlıklarını Koruma Bölge Kuruluna iletilmesine karar verildi.


Muammer BUDAK
Koruma Bölge Kurulu Müdür V.

BAŞKAN
Prof. Dr. Hüseyin YURTTAŞ
(İmza)

BAŞKAN YARDIMCISI
Sevda KESKİN
(İmza)

ÜYE
Doç. Dr. Ali Yalçın TAVUKÇU
(İmza)

ÜYE
Dr. Öğr. Üyesi Muhammet ARSLAN
(İmza)

ÜYE
Dr. Semih YILMAZ
(İmza)

ÜYE

ÜYE

TEMSİLCİ ÜYE

TEMSİLCİ ÜYE

TEMSİLCİ ÜYE

TEMSİLCİ ÜYE

Artvin Valilik
Temsilcisi
(Bulunmadı)


AVRUPA KONSEYİ	DOĞAL VE KÜLTÜREL VARLIKLARI KORUMA ENVANTERİ	D.K.V.K.E.	ANIT	ENVANTER NO :-
TÜRKİYE	KÜLTÜR VE TABİAT VARLIKLARINI KORUMA GENEL MÜDÜRLÜĞÜ			HARİTA NO : -

İLİ: ARTVİN	İLÇESİ: ŞAŞAT	MAHALLE VE KÖY: YAĞLI KÖYÜ	KORUMA DERECESİ	ANITSAL ÇEVRESEL	1X	2	3
SOKAK VE KAPI NO: -		KADASTRO PAFTA ; ADA :101 PARSEL:1			1	2	3
ADI: KALE	YAPTIRAN: -	YAPAN: -	MİMARİ ÇAĞI:				
	YAPIM TARİHİ :-	KİTABE: -	VAKFIYE:				

GENEL TANIM: Artvin İli, Şaşat İlçesi, Yağlı Köyü, 101 ada, 1 parselde yer almaktadır.

KORUMA DURUMU	A X B C	İYİ ORTA FENA	TAŞIYICI	A X B C	DIŞ YAPI	A B X C	ÜST YAPI	A X B C	İÇ YAPI	A B X C	SÜSLEME ELEMANLARI	A B C	RUTUBET	A B C	YOK İZİ VAR ÖNEMLİ
---------------	------------------	------------------	----------	------------------	----------	------------------	----------	------------------	---------	------------------	--------------------	-------------	---------	-------------	--------------------

GÖZLEMLER:



BUGÜNKÜ SAHİBİ:	BAKIMDAN SORUMLU OLAN :	TEKNİK BİLGİLER	Su	Elektrik	Isıtma	Kanalizasyon
-----------------	-------------------------	-----------------	----	----------	--------	--------------

YAPILAN ONARIMLAR :	ORJİNAL KULLANIMI:
	Kale

AYRINTILI TANIM: Yerinde yapılan incelemelerde; Artvin İli, Şaşat İlçesi, Çağhyan kalesi olarak ifade edilen kalenin Yağlı Köyü 101 ada, 1 parselde yer aldığı tespit edilmiştir. Kale Yağlı Köyüne giden yolun hemen kenarındaki yüksek ana kaya üzerine kurulmuştur. Kalenin etrafı ağaçlık alanlarla kaplıdır. Kalenin üst örtüsü ve duvarların yarısına yakın kısmı yıkılmış olup, ayakta kalan duvarların ise yaklaşık 70-80 cm kalınlığında harçlı duvar örgüsüyle yapıldığı anlaşılmıştır. Duvarlarda moloz taş malzeme kullanılmıştır. Duvarın içinde 2 adet mazgal bulunmaktadır. Kalenin zemin kısmı eğimli ve ağaçlıklarla kaplı olduğu görülmüştür. Duvarların dış yüzeyinde taş boşalmalarının olduğu görülmüştür. Kale duvarlarının duvar örgüsü itibariyle yöresel özellikler barındırdığı düşünülmektedir.	BUGÜNKÜ KULLANIMI:
	Kısmen ayaktaadır.

	ÖNERİLEN KULLANIMI:
	Kale.

HAZIRLAYANLAR: 14 / 12 / 2020	
Recep YAVUZ Müze Araştırmacısı	Nilüfer PARLITI Arkeolog


Sibel ERÖĞLU Müze Araştırmacısı

KONTROL EDEN: Güven YAVUZ Koruma Bölge Kurulu Müdürü
--

KURUL ONAYI: 22/01/2021
ERZURUM K.T.V.K.K. md. 22/01.2021 gün ve 4480 sayılı karar ile tesvi edilmiştir.

YAYIN DİZİNİ:	EKLER	REVİZYON
	RAPOR	
	FOTOĞRAF	
	RÖLÖVE PROJESİ	
	RESTORASYON PROJESİ	
	HARİTA	
	KROKİ	

ASLI GİBİDİR



M.A. H S

İLİ:ARTVIN

KROKİ YERİ

İLÇESİ:ŞAVŞAT
MAHALKÖY:YAĞLI
ADA/PARSEL:101/1

101

4582500.000

4582500.000

514500.000

1

4582500.000

1 / 5000

514000.000

YAĞLI KÖYÜ

514500.000

515000.000

ERZURUM KÜLTÜR VARLIKLARINI KORUM
BÖLGE KURULU'NUN...22.01.2021...
GÜN VE 4480...SAYILI KARAR EKİDİR

ASLI GİBİDİR

ÇAĞLAYAN KÖYÜ

104

1

4582000.000

4582000.000

514500.000

4582000.000

104

515000.000

514000.000

514500.000

515000.000



..... KALE
KORUNMA ALANI SINIRI

İTRF/42-3.DERECELİK KOORDİNE ÖZET ÇİZELGE:

Nokta No	Y	X
174/17	514565.2530	4582218.8500
175/16	514561.3880	4582196.4300
176/15	514528.5843	4582170.1805
177/14	514514.6050	4582214.8500