

T.C.  
KÜLTÜR VE TURİZM BAKANLIĞI  
Erzurum Kültür Varlıklarını Koruma Bölge Kurulu

KARAR  
1

Toplantı Tarihi ve No : 19.02.2021 – 243  
Karar Tarihi ve No : 19.02.2021 – 4511

Toplantı yeri : ERZURUM

Artvin İli, Murgul İlçesi, Korucular-Akantaş Köyleri sınırları içerisinde kalan, Kokulet Deresi üzerinde yer alan, herhangi bir sit alanı içerisinde bulunmayan, Trabzon Kültür ve Tabiat Varlıklarını Koruma Bölge Kurulu'nun 01.11.2002 tarih ve 4592 sayılı kararı ile tescillenen fakat koruma grubu belirlenmeyen Kemer Köprü'nün koruma grubu ve korunma alanının; Artvin İli, Murgul İlçesi, Erenköy-Korucular Köyleri sınırları içerisinde kalan, Murgul Deresi üzerinde yer alan, herhangi bir sit alanı içerisinde bulunmayan, Trabzon Kültür ve Tabiat Varlıklarını Koruma Bölge Kurulu'nun 01.11.2002 tarih ve 4592 sayılı kararı ile tescillenen ve Erzurum Kültür Varlıklarını Koruma Bölge Kurulu'nun 08.06.2018 tarih ve 3184 sayılı kararı ile koruma grubu I olarak belirlenen Taş Köprü'nün ise korunma alanının belirlenmesine yönelik Erzurum Kültür Varlıklarını Koruma Bölge Kurulu Müdürlüğü'nün 05.01.2021 gün ve E.547339 sayılı uzman raporu okundu. Dosyadaki bilgi ve belgeler incelendi. Yapılan görüşmeler ve incelemeler sonucunda;

Artvin İli, Murgul İlçesi, Korucular-Akantaş Köyleri sınırları içerisinde kalan, Kokulet Deresi üzerinde yer alan, herhangi bir sit alanı içerisinde bulunmayan, Trabzon Kültür ve Tabiat Varlıklarını Koruma Bölge Kurulu'nun 01.11.2002 tarih ve 4592 sayılı kararı ile tescillenen fakat korunma grubu belirlenmeyen Kemer Köprü'nün koruma grubunun "I. Grup", korunma alanının karar eki 1/1000 ölçekli kadastro haritasında işaretlendiği şekliyle belirlenmesine, Kemer Köprü'nün bulunduğu alanın fen klasörü ve tapu kütüğü beyanlar hanesine "**I. Grup Korunması Gerekli Taşınmaz Kültür Varlığıdır ve Korunma Alanıdır**" şerhlerinin ilgili Tapu ve Kadaströ Müdürlüklerince 13.03.2012 tarih ve 28232 sayılı Resmi Gazetede yayımlanarak yürürlüğe giren "Korunması Gerekli Taşınmaz Kültür Varlıklarının ve Sitlerin Tespit ve Tescili Hakkında Yönetmelik" gereği verilmesine ve işlem sonucuna ilişkin bilgi belgelerin Erzurum Kültür Varlıklarını Koruma Kurulu Müdürlüğüne iletilmesine; Artvin İli, Murgul İlçesi, Erenköy-Korucular Köyleri sınırları içerisinde kalan, Murgul Deresi üzerinde yer alan, herhangi bir sit alanı içerisinde bulunmayan, Trabzon Kültür ve Tabiat Varlıklarını Koruma Bölge Kurulu'nun 01.11.2002 tarih ve 4592 sayılı kararı ile tescillenen ve Erzurum Kültür Varlıklarını Koruma Bölge Kurulu'nun 08.06.2018 tarih ve 3184 sayılı kararı ile koruma grubu I olarak belirlenen Taş Köprü'nün ise korunma alanının karar eki 1/1000 ölçekli kadaströ haritasında işaretlendiği şekliyle belirlenmesine ve korunma alanında kalan kadaströ bilgileri belirtilen taşınmazın pafta, fen klasörü ve tapu kütüğü beyanlar hanesine ise "**Korunma Alanıdır**" şerhinin ilgili Tapu ve Kadaströ Müdürlüklerince 13.03.2012 tarih ve 28232 sayılı Resmi Gazetede yayımlanarak yürürlüğe giren Korunması Gerekli Taşınmaz Kültür Varlıklarının ve Sitlerin Tespit ve Tescili Hakkında Yönetmelik gereği verilmesine ve işlem sonucuna ilişkin bilgi belgelerin Erzurum Kültür Varlıklarını Koruma Bölge Kurulu Müdürlüğüne iletilmesine karar verildi.

ASLI GİBİDİR.

Güven XAYUZ  
Koruma Bölge Kurulu Müdürü



T.C.  
KÜLTÜR VE TURİZM BAKANLIĞI  
Erzurum Kültür Varlıklarını Koruma Bölge Kurulu

KARAR  
2

Toplantı Tarihi ve No : 19.02.2021 – 243  
Karar Tarihi ve No : 19.02.2021 – 4511

Toplantı yeri : ERZURUM

ASLI GİBİDİR.  
Güven YAVUZ  
Koruma Bölge Kurulu Müdürü



**BAŞKAN**  
Prof. Dr. Hüseyin YURTTAŞ  
(imza)

**BAŞKAN YARDIMCISI**  
Sevda KESKİN  
(imza)

**ÜYE**  
Doç. Dr. Ali Yalçın TAVUKÇU  
(imza)

**ÜYE**  
Dr. Öğr. Üyesi Muhammet ARSLAN  
(imza)

**ÜYE**  
Dr. Semih YILMAZ  
(imza)

**ÜYE**

**ÜYE**

**TEMSİLCİ ÜYE**  
Artvin Belediye  
Temsilcisi  
(Bulunmadı)

**TEMSİLCİ ÜYE**

**TEMSİLCİ ÜYE**

**TEMSİLCİ ÜYE**

4574200  
469200


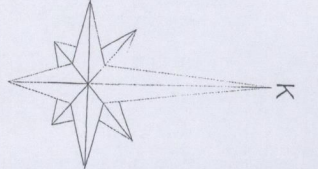
İLİ:ARTVIN  
İLÇESİ:MURGUL  
AKANTAŞ, KORUCULAR KÖYÜ ARASINDA

KROKI YERİ

AKANTAŞ KÖYÜ KADASTRO UYGULAMA ALANI

KORUCULAR KÖYÜ KADASTRO UYGULAMA ALANI

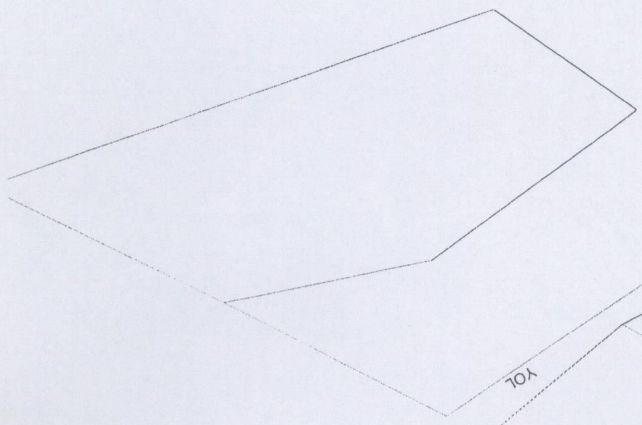
1 / 1000



ERZURUM KÜLTÜR VARLIKLARINI KORUMA  
BÖLGE KURULUŞUNUN 19.02.2021  
GÜN VE 4511 SAYILI KARAR EKİDİR

AKANTAŞ KÖYÜ KADASTRO UYGULAMA ALANI

KÖPRÜ  
KORUNMA ALANI SINIRI



Nokta No	Y	X
1	469377.154	4574169.145
2	469387.419	4574166.054
3	469386.544	4574161.096
4	469387.089	4574152.415
5	469381.574	4574142.784
6	469374.359	4574157.925
7	469368.166	4574164.231
8	469370.158	4574169.449
9	469375.940	4574164.288

KORUNMA ALANI SINIRININ  
İTRF/42-3.KOORDİNE ÖZETİ

İLİ:ARTVIN  
İLÇESİ:MURGUL  
ERENKÖY,  
KORUCULAR KÖYÜ  
ARASINDA

ERENKÖY KÖYÜ

133


2



ERZURUM KÜLTÜR VARLIKLARINI KORUMA  
BÖLGE KURULUŞUNUN 19.02.2021  
GÜN VE 4511 SAYILI KARAR EKİDİR  
YOL

MURGUL ÇAYI

KROKİ YERİ



MURGUL - SÖLÜKLÜ YOLU  
YOL

GEVÜL KÖPRÜSÜ  
KORUNMA ALANI SINIRI

KORUCULAR KÖYÜ

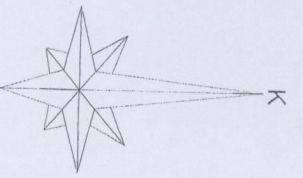
189

8

ASLI GIBİDİR  
Boğaziçi Kültür Varlıkları Bölge Kurulu Müdürlüğü

198

1



1 / 1000

KÖPRÜ KORUNMA ALANININ  
İTRF/42-3.KOORDİNE ÖZETİ

Nokta No	Y	X
KA1	468496.273	4575014.441
KA3	468498.853	4574995.114
KA4	468454.151	4574987.663
KA4	468449.407	4575005.789