

T.C.  
**KÜLTÜR VE TURİZM BAKANLIĞI**  
**Erzurum Kültür Varlıklarını Koruma Bölge Kurulu**  
**KARAR**

**Toplantı Tarihi ve No :19.02.2021-243**

**Toplantı yeri: ERZURUM**

**Karar Tarihi ve No :19.02.2021-4515**

Erzincan İli, Kemaliye İlçesi, Gözaydın Köyü, 169 ada, 77, 78, 79 parseller, 170 ada, 4, 6, 8, 12, 13 ve 14 parseller ile Sivas İli, Divriği İlçesi, Ortaköy Köyü, 127 ada, 27 parsel ve 105 ada, 1 parselde yer alan, herhangi bir sit alanı içerisinde bulunmayan, 2863 sayılı Yasa kapsamında korunması gerekli taşınmaz kültür varlığı olarak tescil kaydı olmayan Sultan Murat Caddesi / Roma Askeri Yol Kalıntısının 2863 sayılı Kanun kapsamında korunması gerekli taşınmaz kültür varlığı olarak tescil edilmesi ve sit sınırlarının belirlenmesinin talep edildiği Kültür Varlıkları ve Müzeler Genel Müdürlüğü'nün 08.01.2021 tarihli ve E.1026251 sayılı yazısı ve eki olan rapor, sit fişi ve öneri sit alanını gösterir harita, 2863 sayılı Kanunun 7. Maddesi gereği Erzurum Kültür Varlıklarını Koruma Bölge Kurulu Müdürlüğü'nün 19.01.2021 tarihli ve E. 1051851 sayılı yazısı ile ilgili kurumlardan talep edilen kurum görüşleri, Erzurum Kültür Varlıklarını Koruma Bölge Kurulu Müdürlüğü'nün 17.02.2021 tarihli ve 2021/612600 sayılı uzman raporu okundu. Dosyasındaki bilgi belgeler incelendi. Yapılan görüşmeler sonucunda;

Erzincan İli, Kemaliye İlçesi, Gözaydın Köyü, 169 ada, 77, 78, 79 parseller, 170 ada, 4, 6, 8, 12, 13 ve 14 parseller ile Sivas İli, Divriği İlçesi, Ortaköy Köyü, 127 ada, 27 parsel ve 105 ada, 1 parselde yer alan, herhangi bir sit alanı içerisinde bulunmayan, 2863 sayılı Yasa kapsamında korunması gerekli taşınmaz kültür varlığı olarak tescil kaydı olmayan Sultan Murat Caddesi / Roma Askeri Yol Kalıntısının Erzincan İli, Kemaliye İlçesi, Gözaydın Köyü, 169 ada, 77, 78, 79 parseller, 170 ada, 4, 6, 8, 12, 13 ve 14 parsellerde yer alan kısmının 2863 sayılı Kanunun 6. maddesi kapsamına giren özellikleri taşıması nedeniyle III. Derece Arkeolojik Sit Alanı olarak tescil edilmesine, sit sınırlarının karar eki haritada işaretlendiği şekliyle belirlenmesine, geçiş dönemi koruma esasları ve kullanma koşullarının Kültür ve Tabiat Varlıklarını Koruma Yüksek Kurulunun 5.11.1999 tarihli ve 658 sayılı ilke kararında belirtildiği şekliyle uygulanmasına, sit sınırları içerisinde kalan ve kararımız eki harita belirtilen tüm parsellerin fen klasörü ve tapu kütüğü beyanlar hanesine "III. Derece Arkeolojik Sit Alanıdır" ve sit alanı içinde kalan kadastro bilgileri belirtilen taşınmazların pafta, fen klasörü ve tapu kütüğü beyanlar hanesine ise "Arkeolojik Sit Alanıdır" şerhlerinin ilgili Tapu ve Kadaströ Müdürlüklerince 13.03.2012 tarih ve 28232 sayılı Resmi Gazetede yayımlanarak yürürlüğe giren Korunması Gerekli Taşınmaz Kültür Varlıklarının ve Sitlerin Tespit ve Tescili Hakkında Yönetmelik gereği verilmesine ve işlem sonucuna ilişkin bilgi belgelerin Erzurum Kültür Varlıklarını Koruma Bölge Kurulu Müdürlüğüne iletilmesine, Sivas İli, Divriği İlçesi, Ortaköy Köyü, 127 ada, 27 parsel ve 105 ada, 1 parselde kalan kısımların ise Sivas Kültür Varlıklarını Koruma Bölge Kurulunca değerlendirilmesine karar verildi.

**ASLI GİBİDİR**



**Koruma Bölge Kurulu Müdürü**

**BAŞKAN**

Prof. Dr. Hüseyin YURTTAŞ

(İmza)

**BAŞKAN YARDIMCISI**

Sevda KESKİN

(İmza)

**ÜYE**

Doç. Dr. Ali Yalçın TAVUKÇU

(İmza)

**ÜYE**

Dr. Öğr. Üyesi Muhammet ARSLAN

(İmza)

**ÜYE**

Dr. Semih YILMAZ

(İmza)

**ÜYE**

**ÜYE**

**TEMSİLCİ ÜYE**

Erzincan Valilik

Temsilcisi

(Bulunmadı)

**TEMSİLCİ ÜYE**

Vedat GÜNGÖR

Erzincan Müze Müdür V.

(İmza)

**TEMSİLCİ ÜYE**

**TEMSİLCİ ÜYE**

AVRUPA KONSEYİ	DOĞAL VE KÜLTÜREL VARLIKLARI KORUMA ENVANTERİ	D.K.V.K.E.	SİT	ENVANTER NO	
TÜRKİYE	KÜLTÜR VARLIKLARI VE MÜZELER GENEL MÜDÜRLÜĞÜ			HARİTA NO	
İL : Erzincan	İLÇESİ : Kemaliye	MAHALLE - KÖY VEYA MEVKİİ : Gözaydın	PAFTA :	ADA : 170	PARSEL: 1-2-3-4-5-6-7-8 10-11-12-13-14- 15-16-17

ADI : Gözaydın Köyü Tarihi Yol Kalıntısı

GENEL TANIM : Erzincan İli, Kemaliye İlçesi, Gözaydın Köyünün kuş uçuşu yaklaşık 4 km güney batısında, Kanlıpınar mevkiinin yaklaşık 700 metre güney batısında yer almaktadır. Batısında Sivas İli Ortaköy İlçesi bulunmaktadır.

ŞİMDİKİ TEHLİKELER : Kaçak Kazı

ŞİMDİKİ DURUM :

SİT POTANSİYELİ : 3 Derece Arkeolojik Sit

ŞİMDİKİ KORUMA : -

ÖNERİLEN KORUMA : 3. Derece Arkeolojik Sit

YAYIN DİZİSİ : Prof. William Mitchell Ramsay Anadolu'nun Tarihi Coğrafyası (1960)

GÖZLEMLER : Tarihi yol kalıntısı yaklaşık 1,5 km'dir. Erzincan-Sivas yol hattına paralel uzanmaktadır. Alanda yaptığımız incelemede su kanalı, mil taşı gibi geleneksel Roma mimarisine ait öğelere rastlanılmamış ancak 1 (bir) adet pişmiş topraktan (terracotta) at başı figürünü bulunmuştur. Alanda seramik yoğunluğu da bulunmamaktadır. Yolun Prof. William Mitchell Ramsay'ın Anadolu'nun Tarihi Coğrafyası isimli kitabında bahsettiği yolun açığa çıkmış en nitelikli ve belirgin kısmı olduğu düşünülmektedir.

KORUMA DERECESİ

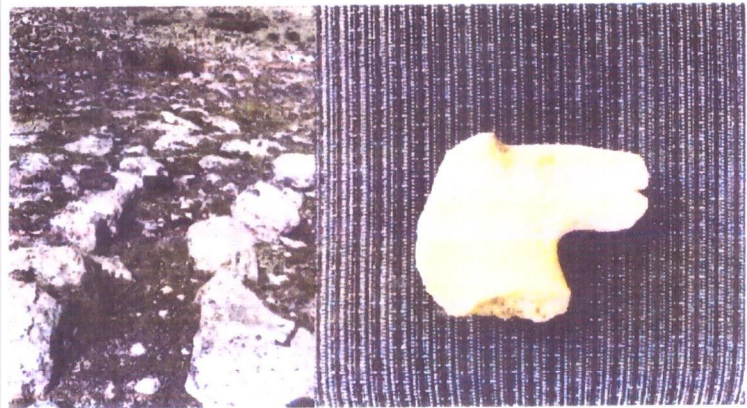

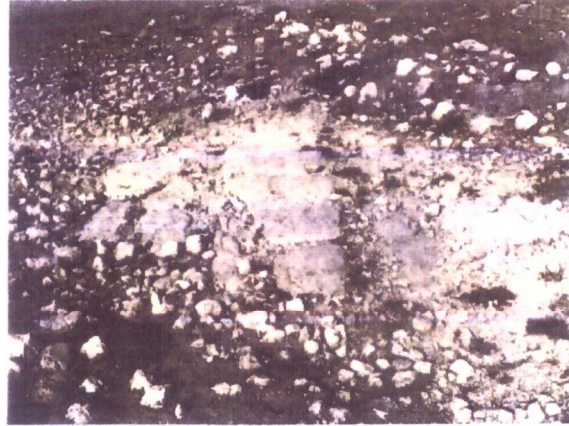
HAZIRLAYANLAR 22 10 2020

Kına ARCAK Arkeolog  
Tahir DEMİR YÜREK Sanat Trh  
Melek SAYGI Mimar  
H İhsan ALTUNDAS Harita Mb

KORUMA KURULU KARARLARI

KORUMA KURULU ONAYI

HARİTALAR, FOTOĞRAFLAR :



ERZURUM KÜLTÜR VARLIKLARINI KORUMA  
BÖLGE KURULU'NUN 19.02.2021  
GÜN VE 4515 SAYILI KARAR EKİDİR



ASLI GİBİDİR  
Güven YAVUZ  
Bölge Kurulu Müdürü

İL:ERZİNCAN  
İLÇESİ:KEMALİYE  
MAH/KÖY:GÖZAYDIN KÖYÜ

4342608.025

4342608.025

K

ADA/PARSEL:169/77,78,79  
ADA/PARSEL:170/4,6,8,12,13

İL:SİVAS  
İLÇESİ:DİVRİĞİ  
MAH/KÖY:ORTA KÖYÜ  
ADA/PARSEL:127/27  
ADA/PARSEL:127/6

4342500.000

441925.184

442639.606

ÖLÇEK:1/500

ERZURUM KÜLTÜR VARLIKLARINI KORUMA  
BÖLGE KURULUNUN 19.02.2021  
GÜN VE 4515 SAYILI KARAR EKİDİR

4342000.000

ASLI GİBİDİR  
Güven YAVUZ  
Bölge Kurulu Müdürü



4341500.000

441925.184

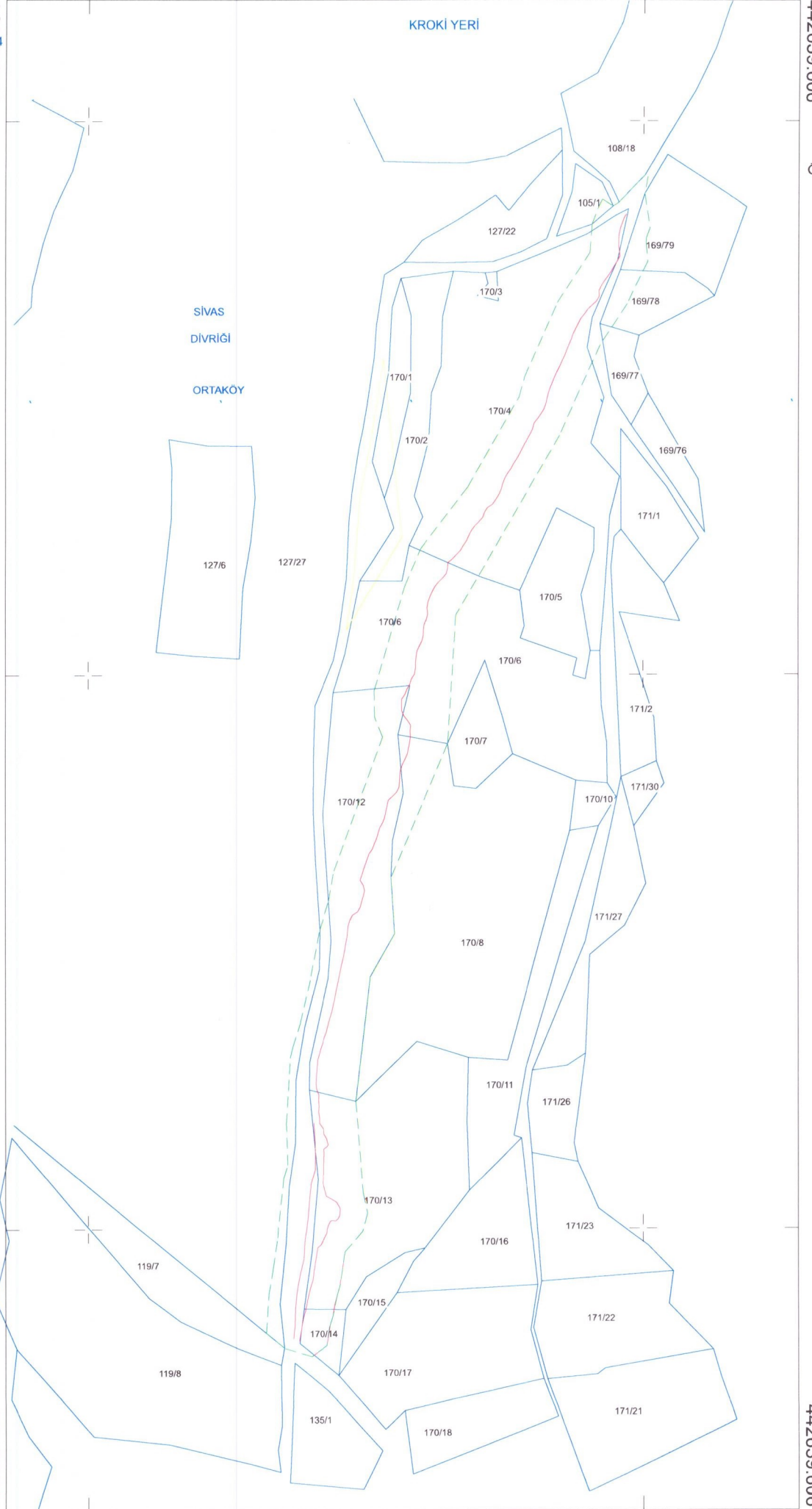
4341245.196

442

442




4341245.196

ERZURUM KÜLTÜR VARLIKLARINI KORUMA



ERZİNCAN İLİ  
KEMALİYE İLÇESİ GÖZAYDIN KÖYÜ  
SİVAS İLİ  
DİVRİĞİ İLÇESİ ORTA KÖYÜ  
ÖNERİ III. DERECE ARKEOLOJİK SİT SINIRI

LEJANT

-  ÖNERİ III. DERECE ARKEOLOJİK SİT SINIRI
-  TARİHİ YOL KALINTISI
-  KADASTRAL PARSEL

ERZURUM KÜLTÜR VARLIKLARINI KORUMA  
BÖLGE KURULUĞUNUN 19.02.2021  
GÜN VE 4515 SAYILI KARAR EKİDİR

ÖNERİ III. DERECE ARKEOLOJİK SİT ALANI

ITRF-96 3 DERECE

Nokta No	Y	X	Nokta No	Y	X
1	442503 941	4342449 404	2	442501 186	4342434 085
3	442505 690	4342403 591	4	442502 611	4342394 609
5	442502 373	4342389 555	6	442503 804	4342372 984
7	442485 264	4342334 604	8	442460 911	4342297 793
9	442441 789	4342255 609	10	442424 772	4342215 911
11	442331 383	4342054 214	12	442323 925	4341937 988
13	442272 937	4341817 344	14	442276 015	4341766 249
15	442254 135	4341727 551	16	442241 215	4341615 509
17	442247 583	4341533 302	18	442251 785	4341514 576
19	442247 305	4341498 103	20	442231 220	4341479 453
21	442226 594	4341448 103	22	442223 830	4341438 749
23	442219 959	4341419 734	24	442217 198	4341411 253
25	442214 825	4341394 211	26	442201 298	4341384 023
27	442176 505	4341391 712	28	442160 228	4341405 271
29	442162 394	4341439 996	30	442168 442	4341464 543
31	442170 307	4341492 211	32	442175 925	4341546 201
33	442179 537	4341557 976	34	442178 348	4341595 039
35	442181 714	4341654 370	36	442183 984	4341664 215
37	442190 654	4341685 923	38	442200 564	4341728 338
39	442208 668	4341770 077	40	442216 522	4341795 789
41	442221 348	4341822 963	42	442265 276	4341944 014
43	442258 010	4341961 878	44	442257 720	4341986 165
45	442285 087	4342080 243	46	442299 278	4342113 671
47	442341 805	4342169 241	48	442388 013	4342250 809
49	442392 989	4342268 842	50	442422 429	4342335 598
51	442451 801	4342381 122	52	442453 481	4342406 679
53	442460 179	4342424 389	54	442462 907	4342428 891
55	442472 604	4342423 192	56	442477 810	4342426 485
57	442501 309	4342450 738			



ASLI GİBİDİR  
Güven YAVUZ  
Bölge Kurulu Müdürü