

T.C.
KÜLTÜR VE TURİZM BAKANLIĞI
Erzurum Kültür Varlıklarını Koruma Bölge Kurulu

KARAR


Toplantı Tarihi ve No : 30.03.2021-244
Karar Tarihi ve No : 30.03.2021-4529

Toplantı yeri: ERZURUM

Erzurum İli, Yakutiye İlçesi, Yukarı Mumcu Mahallesi, 12871 ada, 1 parselde bulunan, herhangi bir sit alanı içerisinde yer almayan, Gayrimenkul Eski Eserler ve Anıtlar Yüksek Kurulunun 13.11.1976 tarih ve A-188 sayılı kararı ile tescil edilen ve Erzurum Kültür Varlıklarını Koruma Bölge Kurulunun 30.01.2015 gün ve 1512 sayılı kararı ile koruma grubu I olarak belirlenen, mülkiyeti Murat Ağa Vakfı Şahsiyeti Maneviyesi ve Erzurum Büyükşehir Belediyesine ait Yukarı Mumcu Cami ile yine Yukarı Mumcu Mahallesi, 590 ada, 51 parselde bulunan, herhangi bir sit alanı içerisinde bulunmayan, Erzurum Kültür ve Tabiat Varlıklarını Koruma Kurulunun 22.03.1996 gün ve 743 sayılı kararı ile tescil edilen, Erzurum Kültür ve Tabiat Varlıklarını Koruma Bölge Kurulunun 20.03.2009 gün ve 1217 sayılı kararı ile korunma alanı belirlenen ve Erzurum Kültür Varlıklarını Koruma Bölge Kurulunun 30.01.2015 gün ve 1512 sayılı kararı ile koruma grubu I olarak belirlenen mülkiyeti Maliye Hazinesi ve Erzurum Büyükşehir Belediyesine ait Atatürk Evi Müzesinin korunma alanının belirlenmesine yönelik olarak Erzurum Kültür Varlıklarını Koruma Bölge Kurulu Müdürlüğünün 25.03.2021 tarih ve 686106 sayılı uzman raporu okundu. Dosyası incelendi. Yapılan görüşmeler ve incelemeler sonucunda;

Erzurum İli, Yakutiye İlçesi, Yukarı Mumcu Mahallesi, 12871 ada, 1 parselde bulunan, herhangi bir sit alanı içerisinde yer almayan, Gayrimenkul Eski Eserler ve Anıtlar Yüksek Kurulunun 13.11.1976 tarih ve A-188 sayılı kararı ile tescil edilen ve Erzurum Kültür Varlıklarını Koruma Bölge Kurulunun 30.01.2015 gün ve 1512 sayılı kararı ile koruma grubu I olarak belirlenen, mülkiyeti Murat Ağa Vakfı Şahsiyeti Maneviyesi ve Erzurum Büyükşehir Belediyesine ait Yukarı Mumcu Cami ile yine Yukarı Mumcu Mahallesi, 590 ada, 51 parselde bulunan, herhangi bir sit alanı içerisinde bulunmayan, Erzurum Kültür ve Tabiat Varlıklarını Koruma Kurulunun 22.03.1996 gün ve 743 sayılı kararı ile tescil edilen, Erzurum Kültür ve Tabiat Varlıklarını Koruma Bölge Kurulunun 20.03.2009 gün ve 1217 sayılı kararı ile korunma alanı belirlenen ve Erzurum Kültür Varlıklarını Koruma Bölge Kurulunun 30.01.2015 gün ve 1512 sayılı kararı ile koruma grubu I olarak belirlenen mülkiyeti Maliye Hazinesi ve Erzurum Büyükşehir Belediyesine ait Atatürk Evi Müzesinin korunma alanının karar eki 1/1000 ölçekli haritada işaretlendiği şekilde belirlenmesine, Atatürk Evi Müzesinin Erzurum Kültür ve Tabiat Varlıklarını Koruma Bölge Kurulunun 20.03.2009 gün ve 1217 sayılı kararı ile belirlenen korunma alanının iptal edilmesine, korunma alanında kalan ek haritada kadastro bilgileri belirtilen taşınmazların pafta, fen klasörü ve tapu kütüğü beyanlar hanesine "Korunma Alanıdır" şerhlerinin ilgili Tapu ve Kadaströ Müdürlüklerince 13.03.2012 tarih ve 28232 sayılı Resmi Gazetede yayımlanarak yürürlüğe giren Korunması Gerekli Taşınmaz Kültür Varlıklarının ve Sitlerin Tespit ve Tescili Hakkında Yönetmelik gereği verilmesine ve işlem sonucuna ilişkin bilgi belgelerin Erzurum Kültür Varlıklarını Koruma Bölge Kurulu Müdürlüğüne iletilmesine karar verildi.

ASLI GİBİDİR
Güven YAVUZ
Koruma Bölge Kurulu Müdürü



T.C.
KÜLTÜR VE TURİZM BAKANLIĞI
Erzurum Kültür Varlıklarını Koruma Bölge Kurulu

KARAR

Toplantı Tarihi ve No : 30.03.2021-244
Karar Tarihi ve No : 30.03.2021-4529

Toplantı yeri: ERZURUM



BAŞKAN
Prof. Dr. Hüseyin YURTTAŞ
(İmza)

BAŞKAN YARDIMCISI
Sevda KESKİN
(İmza)

ÜYE
Doç. Dr. Ali Yalçın TAVUKÇU
(İmza)

ÜYE
Dr. Öğr. Üyesi Muhammet ARSLAN
(İmza)

ÜYE
Dr. Semih YILMAZ
(İmza)

ÜYE

ÜYE

TEMSİLCİ ÜYE
Levent GÜVEN
Erzurum Büyükşehir
Belediye Temsilcisi
(İmza)

TEMSİLCİ ÜYE
Temel Yaşar YİRMİBEŞ
Yakutiye Belediye
Temsilcisi
(İmza)

TEMSİLCİ ÜYE
Cengiz KESKİN
Erzurum Vakıflar Bölge
Müdürü
(İmza)

TEMSİLCİ ÜYE

İLİ:ERZURUM

İLÇESİ:YAKUTİYE

MAH:YUKARIMUMCU-GEZ

ADA/PARSEL:589/13,14,29

ADA/PARSEL:590/18,19,20,21,36,37,38,41,43,44,47,51

ADA/PARSEL:599/13

ADA/PARSEL:6033/3,7,11

ADA/PARSEL:12870/1

ADA/PARSEL:12871/1,2

ADA/PARSEL:281/17 GEZ MAH


4419600.000

4374000.000

ERZURUM KÜLTÜR VARLIKLARINI KORUY

BÖLGE KURULU'NUN 30.03.2021.


GÜN VE 4529 SAYILI KARAR EKİDİR.



4419500.000

4374000.000

ATATÜRK EVİ
KORUNMA ALANI SINIRI



1 / 1000

4419600.000

4376000.000

ED50/3.DERECE KOORDİNE ÖZETİ

Nokta No	Y	X	Nokta No	Y	X
1	437520.184	4419649.231	2	437534.198	4419641.469
3	437546.948	4419639.710	4	437566.874	4419636.961
5	437576.548	4419637.111	6	437577.077	4419623.841
7	437577.176	4419610.837	8	437577.210	4419606.334
9	437550.961	4419607.171	10	437550.939	4419600.221
11	437551.853	4419580.483	15	437555.181	4419572.880
16	437555.722	4419567.477	17	437555.939	4419565.865
18	437555.903	4419563.107	19	437555.844	4419561.547
20	437557.515	4419566.865	21	437558.190	4419554.980
22	437550.535	4419550.251	23	437534.682	4419552.283
24	437536.091	4419547.128	25	437527.035	4419546.645
26	437518.026	4419545.978	27	437517.550	4419545.946
28	437516.670	4419556.140	29	437508.823	4419556.680
30	437505.238	4419556.927	31	437501.121	4419557.211
32	437502.376	4419564.059	33	437496.985	4419564.992
34	437496.564	4419562.476	35	437488.295	4419563.613
36	437485.822	4419563.953	37	437485.291	4419579.363
38	437482.097	4419580.271	39	437471.517	4419586.907
40	437465.240	4419618.290	41	437463.033	4419629.323
42	437469.527	4419629.182	43	437484.293	4419629.143
44	437488.171	4419629.199	45	437488.582	4419632.656
46	437489.896	4419639.835	47	437491.331	4419645.875
48	437492.416	4419650.418	49	437495.771	4419651.375