

T.C.
KÜLTÜR VE TURİZM BAKANLIĞI
Erzurum Kültür Varlıklarını Koruma Bölge Kurulu

KARAR

Toplantı Tarihi ve No : 03.06.2021-247
Karar Tarihi ve No : 03.06.2021-4606

Toplantı Yeri: ERZURUM

Erzurum İli, Pasinler İlçesi, Esendere Mahallesi sınırları içerisinde tescil harici alanda yer alan, herhangi bir sit içerisinde yer almayan yerleşim alanı ve kutsal alana yönelik Erzurum Kültür Varlıklarını Koruma Bölge Kurulu Müdürlüğünün tescil talebine ilişkin, 2863 sayılı Kanunun 7. Maddesi gereği iletilen kurum görüşleri, Erzurum Kültür Varlıklarını Koruma Bölge Kurulu Müdürlüğünün 12.04.2021 tarih ve 715465 sayılı uzman raporu okundu, dosyası incelendi, yapılan incelemeler ve görüşmeler sonucunda;

Erzurum İli, Pasinler İlçesi, Esendere Mahallesi sınırları içerisinde tescil harici alanda yer alan, herhangi bir sit içerisinde yer almayan yerleşim alanı ve kutsal alanın 2863 sayılı Kanunun 6. maddesi kapsamına giren özellikleri taşıması nedeniyle I. derece arkeolojik sit olarak tescil edilmesine, sit sınırının kararımız eki 1/2.000 ölçekli kroki üzerinde işaretlendiği şekliyle belirlenmesine, can ve mal güvenliği açısından tehlike arz eden kaçak kazı çukurlarının ilgili Müze Müdürlüğü denetiminde kapatılmasına, I. derece arkeolojik sit olarak tescil edilen Yerleşim Alanı ve Kutsal Alanın bulunduğu alanın fen klasörü ve tapu kütüğü beyanlar hanesine “**I. Derece Arkeolojik Sit Alanıdır**” şerhinin ilgili Tapu ve Kadastro Müdürlüklerince 13.03.2012 tarih ve 28232 sayılı Resmi Gazetede yayımlanarak yürürlüğe giren “Korunması Gerekli Taşınmaz Kültür Varlıklarının ve Sitlerin Tespit ve Tescili Hakkında Yönetmelik” gereği verilmesine ve işlem sonucuna ilişkin bilgi belgelerin Kurul Müdürlüğüne iletilmesine;

I. derece arkeolojik sit alanının koruma esasları ve kullanma koşullarının Kültür ve Tabiat Varlıklarını Koruma Yüksek Kurulu'nun 05.11.1999 gün ve 658 sayılı ilke kararının 1. maddesinde olduğu şekliyle belirlenmesine karar verildi.

ASLI GİBİDİR
Güven YAVUZ
Koruma Bölge Kurulu Müdürü

BAŞKAN
Prof. Dr. Hüseyin YURTTAŞ
(İmza)

BAŞKAN YARDIMCISI
Sevda KESKİN
(İmza)

ÜYE
Prof. Dr. Ali Yalçın TAVUKÇU
(İmza)

ÜYE
Dr. Öğr. Üyesi Muhammet ARSLAN
(İmza)

ÜYE
Dr. Erman AKSOY
(İmza)

ÜYE
Dr. Semih YILMAZ
(İmza)



ÜYE
Rahime KARAOĞLU MURAT
(İmza)

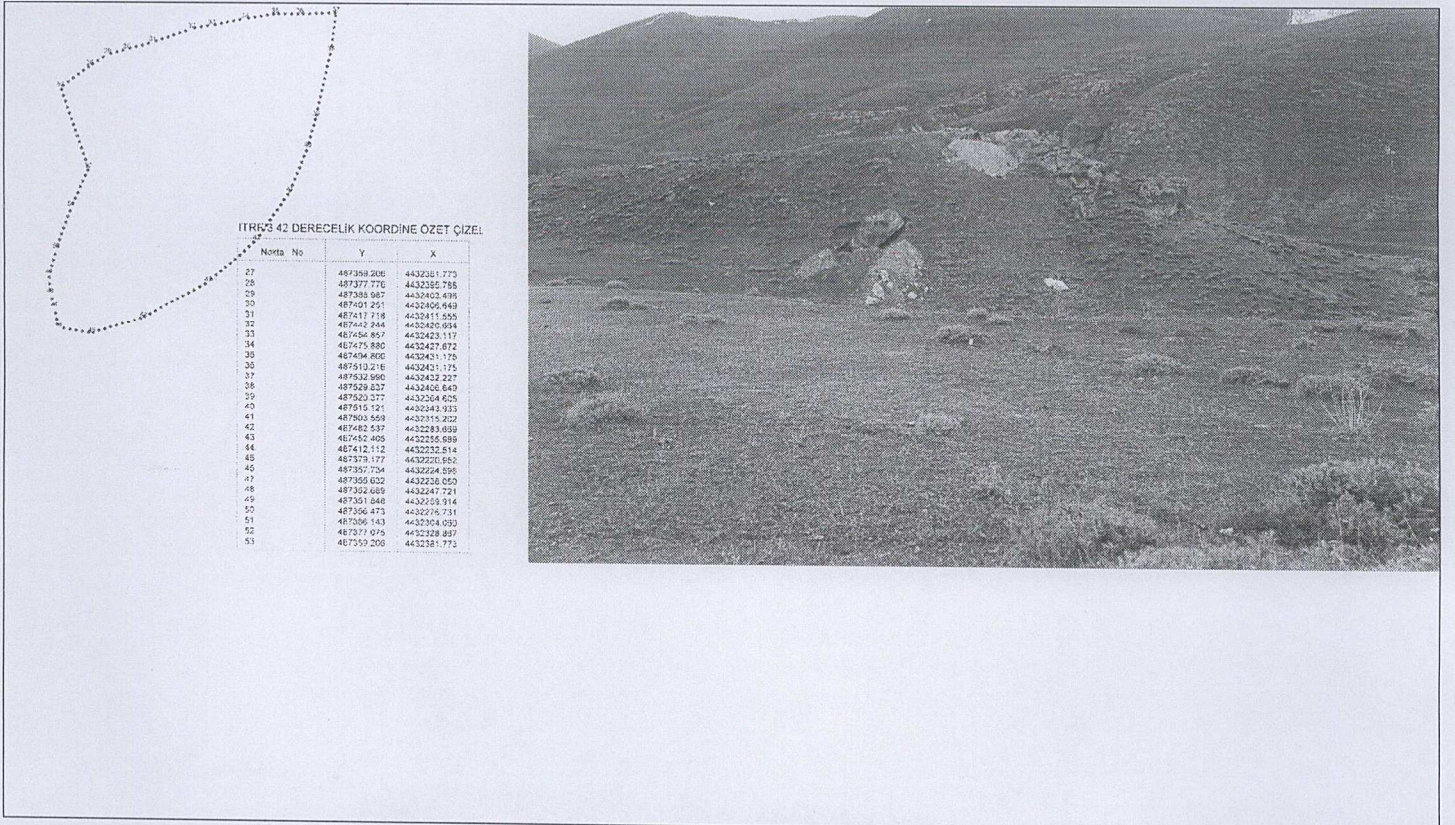
TEMSİLCİ ÜYE
Levent GÜVEN
Erzurum Büyükşehir Belediye
Temsilcisi
(İmza)

TEMSİLCİ ÜYE
Sevban KELEŞ
Pasinler Belediye
Temsilcisi
(İmza)

TEMSİLCİ ÜYE
Hüsnü GENÇ
Erzurum Müze Müdürü
(İmza)


TEMSİLCİ ÜYE
(İmza)

AVRUPA KONSEYİ		DOĞAL VE KÜLTÜREL VARLIKLARI KORUMA ENVANteri D.K.V.K.E		SİT	ENVANter NO:
TÜRKİYE		KÜLTÜR VARLIKLARI VE MÜZELER GENEL MÜDÜRLÜĞÜ			HARİTA NO:
İLİ: ERZURUM	İLÇESİ: PASINLER	MAHALLE KÖY VEYA MEVKİİ: ESENDERE		KADASTRO	PAFTA :
ADI: Yerleşim Alanı ve Kutsal Alan				ADA: -	PARSEL:
<p>GENEL TANIM: : Erzurum İli, Pasinler İlçesi, Esendere Mahallesi sınırları içerisinde gerçekleştirilen kaçak kazı alanı Esendere Mahallesi yaklaşığ olarak kuşuçuşu 3 km. kuzeydoğusunda yerleşim alanı dışında yer almaktadır. Esendere Mahallesi ile Yeşilöz Mahallesi arası köy yolunun hemen sağında yer almaktadır. Söz konusu alan çevreye hakim bir tepelik alandan oluşmaktadır. Yüzeyle yapılan incelemede yoğun miktarda Erken ve Orta Demir Çağ Dönemine tarihleyebileğimiz bir çok seramik parçasına rastlanmıştır. Ayrıca yüzeyle çok miktarda obsidyen taşı tespit edilmiştir. Ancak yüzeyle herhangi bir obsidyen alet izine rastlanılmamıştır. Tepenin güneydoğu tarafında yaklaşık olarak 21 m. derinliğinde bir tünel kazıldığı gözlemlenmiştir. Yüzeyle yapılan incelemelerde herhangi bir sur duvar kalıntısı veya mimari yapı izine rastlanılmamıştır. Ayrıca Yeşilöz Mahallesine giden köy yolu ile tepe arasında kalan alanda anakayanın oyulması ile yapılmış devamı olmayan dar bir alan ile sınırlı bir taş yol izine rastlanılmıştır. Bu taş yolun bir kısmı kaçak kazılarla tahrip edilmiştir. Taş yol üzerinde kısmen kaçak kazılar ile tahrip edilmiş sunak olabileğini tahmin ettiğımız bir kaya oyuntusu bulunmaktadır. Bu kaya oyuntusunun kurban kesme alanı olması muhtemeldir.</p>					
ŞİMDİKİ TEHLİKELER : Kaçak kazılar					
ŞİMDİKİ DURUM :					
SİT POTANSİYELİ : I.Derece Arkeolojik Sit potansiyeli mevcuttur.				KORUMA DERECEŚİ I. Derece Ark. Sit	
ŞİMDİKİ KORUMA : Korumasız.				HAZIRLAYANLAR: 02 /06 / 2021	
ÖNERİLEN KORUMA : I. derece arkeolojik sit				Nilüfer PARLITI Arkeolog Aysel Kazan Sanat Tarihçi	
				KONTROL EDEN:	
YAYIN DİZİNİ :				ERZURUM Kültür Varlıklarını Koruma Bölge Kurulu'nun 03.06.2021 gün ve 4606 sayılı kararı ile I. Derece Arkeolojik Sit olarak tescil edilmiştir.	
GÖZLEMLER:				REVİZYON :	
<div style="border: 1px solid black; padding: 5px;"> <p>ERZURUM KÜLTÜR VARLIKLARINI KORUMA BÖLGE KURULU'NUN 03.06.2021 GÜN VE 4606.....SAYILI KARAR EKİDİR</p> </div>					
					

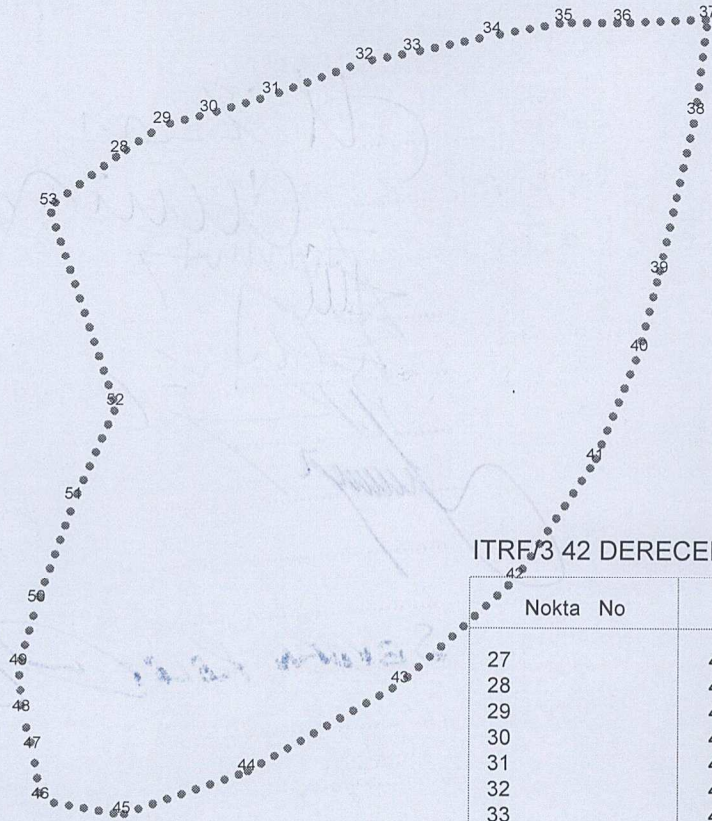


KROKİ YERİ

İLİ: ERZURUM
İLÇESİ: PASINLER
MAHALLE/KÖY: ESENDERE



1/2000



ITRF/3 42 DERECELİK KOORDINE ÖZET ÇİZELGESİ

Nokta No	Y	X
27	487359.206	4432381.773
28	487377.776	4432395.788
29	487388.987	4432403.496
30	487401.251	4432406.649
31	487417.718	4432411.555
32	487442.244	4432420.664
33	487454.857	4432423.117
34	487475.880	4432427.672
35	487494.800	4432431.175
36	487510.216	4432431.175
37	487532.990	4432432.227
38	487529.837	4432406.649
39	487520.377	4432364.605
40	487515.121	4432343.933
41	487503.559	4432315.202
42	487482.537	4432283.669
43	487452.405	4432255.989
44	487412.112	4432232.514
45	487379.177	4432220.952
46	487357.734	4432224.596
47	487355.632	4432238.050
48	487352.689	4432247.721
49	487351.848	4432259.914
50	487356.473	4432276.731
51	487366.143	4432304.060
52	487377.075	4432328.867
53	487359.206	4432381.773



ERZURUM KÜLTÜR VARLIKLARINI KORUMA
BÖLGE KURULU'NUN 03.06.2021
GÜN VE 4606.....SAYILI KARAR EKİDİR

..... ARKEOLOJİK SİT SINIRI