

T.C.  
KÜLTÜR VE TURİZM BAKANLIĞI  
Erzurum Kültür Varlıklarını Koruma Bölge Kurulu

KARAR

Toplantı Tarihi ve No: 04.06.2021-248  
Karar Tarihi ve No : 04.06.2021-4614

Toplantı Yeri: ERZURUM

Tunceli İli, Mazgirt İlçesi, Şihik (Koyunuşağı) Köyü, 129 parselde yer alan, herhangi bir sit alanı içinde bulunmayan, özel mülkiyete ait, 2863 sayılı Kanun kapsamında korunması gerekli taşınmaz kültür varlığı olarak tescil kaydı olmayan, Şapel Kalıntısının tescil talebini içeren Tunceli İl Kültür ve Turizm Müdürlüğü'nün 16.03.2020 tarihli ve E-248611 sayılı yazısı, 2863 sayılı Kanunun 7. maddesi gereği Erzurum Kültür Varlıklarını Koruma Bölge Kurulu Müdürlüğü'nün 06.04.2021 tarihli ve E. 1292123 sayılı yazısı ile ilgili kurumlardan talep edilen kurum görüşleri, Erzurum Kültür Varlıklarını Koruma Bölge Kurulu Müdürlüğü'nün 03.06.2021 tarihli ve 775825 sayılı uzman raporu okundu. Dosyasındaki bilgi belgeler incelendi. Yapılan görüşmeler sonucunda;

Tunceli İli, Mazgirt İlçesi, Şihik (Koyunuşağı) Köyü, 129 parselde yer alan, herhangi bir sit alanı içinde bulunmayan, özel mülkiyete ait, 2863 sayılı Kanun kapsamında korunması gerekli taşınmaz kültür varlığı olarak tescil kaydı olmayan, Şapel Kalıntısının 2863 sayılı Kanunun 6. maddesi kapsamına giren özellikleri taşıması nedeniyle korunması gerekli taşınmaz kültür varlığı olarak tescil edilmesine, kaçak kazı çukurunun ilgili Müze Müdürlüğü denetiminde kapatılmasına, yapı grubunun "II. Grup" olarak, korunma alanın karar eki haritada gösterildiği şekliyle belirlenmesine, rölöve, restitüsyon ve restorasyon projelerinin ilgililerince hazırlanarak Kurulumuza sunulmasına, korunması gerekli taşınmaz kültür varlığı olarak tescil edilen Şapel Kalıntısının bulunduğu parselin fen klasörü ve tapu kütüğü beyanlar hanesine "II. Grup Korunması Gerekli Taşınmaz Kültür Varlığıdır" şerhinin ilgili Tapu ve Kadastro Müdürlüklerince 13.03.2012 tarih ve 28232 sayılı Resmi Gazetede yayımlanarak yürürlüğe giren Korunması Gerekli Taşınmaz Kültür Varlıklarının ve Sitlerin Tespit ve Tescili Hakkında Yönetmelik gereği verilmesine ve işlem sonucuna ilişkin bilgi belgelerin Erzurum Kültür Varlıklarını Koruma Bölge Kurulu Müdürlüğüne iletilmesine karar verildi.



Koruma Bölge Kurulu Müdürü

**BAŞKAN**

Prof. Dr. Hüseyin YURTTAŞ  
(İmza)

**BAŞKAN YARDIMCISI**

Sevda KESKİN  
(İmza)

**ÜYE**

Prof. Dr. Ali Yalçın TAVUKÇU  
(İmza)

**ÜYE**

Dr. Öğr. Üyesi Muhammet ARSLAN  
(İmza)

**ÜYE**

Dr. Semih YILMAZ  
(İmza)

**ÜYE**

Dr. Erman AKSOY  
(İmza)

**ÜYE**

Rahime KARAOĞLU MURAT  
(İmza)

**TEMSİLCİ ÜYE**

Tunceli Valilik  
Temsilcisi  
(Bulunmadı)

**TEMSİLCİ ÜYE**

**TEMSİLCİ ÜYE**

**TEMSİLCİ ÜYE**




AVRUPA KONSEYİ	DOĞAL VE KÜLTÜREL VARLIKLARI KORUMA ENVANTERİ	D.K.V.K.E.	ANIT	ENVANTER NO :-
TÜRKİYE	KÜLTÜR VE TABİAT VARLIKLARINI KORUMA GENEL MÜDÜRLÜĞÜ			HARİTA NO :-

İLİ: TUNCELİ	İLÇESİ: MAZGİRT	MAHALLE VE KÖY: ŞİHİK(KOYUNUŞAĞI)	ANITSAL	1	2X	3
SOKAK VE KAPI NO: -		KADASTRO PAFTA: ADA: PARSEL: 129	ÇEVRESEL	1	2	3
ADI: ŞAPEL	YAPIRAN: -	YAPAN: -	MİMARİ ÇAĞI: Orta Çağ			
KALINTISI	YAPIM TARİHİ: -	KITABE: -	VAKFIYE:			

GENEL TANIM: Tunceli İli, Mazgirt İlçesi, Şihik (Koyunuşağı) Köyü, 129 parselde yer almaktadır.															
KORUMA DURUMU	A	İYİ	TAŞIYICI	A	DIŞ YAPI	A	ÜST YAPI	A	İÇ YAPI	A	SÜSLEME ELEMANLARI	A	RUTUBET	A	YOK IZI VAR ÖNEMLİ
	X	ORTA		X				X		X		B		B	
	B	FENA		B				B		X		B		B	
	C			C				C		C		C		C	

GÖZLEMLER:



BUGÜNKÜ SAHİBİ:	BAKIMDAN SORUMLU OLAN :	TEKNİK Su Elektrik Isıtma Kanalizasyon
-----------------	-------------------------	--

YAPILAN ONARIMLAR :	ORJİNAL KULLANIMI:
---------------------	--------------------

<b>AYRINTILI TANIM:</b> Tunceli İli, Mazgirt İlçesi, Şihik (Koyunuşağı) Köyü, 129 parselde yer alan yapının üst örtüsü, giriş ve nef bölümü tamamen yıkılmış vaziyette olup sadece doğu cephesi içten yarım yuvarlak apsis bölümünün yan duvarları ayaktaadır.	BUGÜNKÜ KULLANIMI:
	ÖNERİLEN KULLANIMI:

HAZIRLAYANLAR: 02 / 06 / 2021

Ömer Faruk ATAN Müze Arş. Özgür ŞAHİN Arkeolog

KONTROL EDEN:

Göker YAVUZ Koruma Bölge Kurulu Müdürü.

KURUL ONAYI: 06.2021

YAYIN DİZİNİ:



EKLER

RAPOR  
FOTOĞRAF  
RÖLÖVE PROJESİ  
RESTORASYON PROJESİ  
HARİTA  
KROKİ

ERZURUM K.T.V.K.K' nun 04.06.2021 gün ve 4614 sayılı kararı ile tescil edilmiştir.

REVİZYON


/ / 2021

Handwritten signatures and initials.



İLİ:TUNCELİ  
İLÇESİ:MAZGİRT  
MAH/KÖY:ŞİHİK  
ADA/PARSEL 0/129

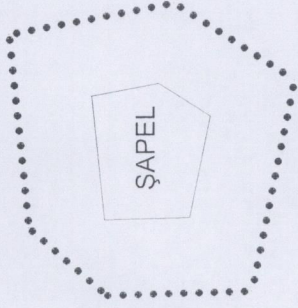
KROKİ YERİ



1 / 1000

4321900

575500



ŞAPEL

4321900

575700

O ADA

129 PARSEL

ERZURUM KÜLTÜR VARLIKLARINI KORUMA  
BÖLGE KURULUNUN 04.06.2021  
GÜN VE 4614 SAYILI KARAR EKİDİR

4321800



ŞAPELİN KORUNMA ALANI SINIRININ  
ED50\_6.KOORDİNE ÖZETİ

Nokta No	Y	X
1	575581.087	4321929.283
2	575585.079	4321907.613
3	575574.857	4321891.741
4	575546.871	4321897.482
5	575546.476	4321916.621
6	575555.500	4321926.779

..... Korunma Alanı Sınırı