



**T.C.**  
**KÜLTÜR VE TURİZM BAKANLIĞI**  
**ÇANAKKALE KÜLTÜR VARLIKLARINI KORUMA BÖLGE KURULU**  
**K A R A R**

**Toplantı Tarihi ve No : 29.09.2021 / 331**  
**Karar Tarihi No : 29.09.2021 / 7250**

**17.02.301**  
**Toplantı Yeri**  
**ÇANAKKALE**

Çanakkale İli, Bayramiç İlçesi, Bekirler Köyü'nde Ç.K.T.V.K.B.K. 27.01.2009 tarih ve 4131 sayılı kararı ile "... Çobantaşı örenyerinin karar eki haritada sınırları belirlenen şekliyle 1. derece arkeolojik sit alanı olarak tescil edilmesine" karar verilen, ilgililerinin 24.03.2021 tarihli dilekçeleri ile arkeolojik sitin kaldırılması talebi doğrultusunda mevcut sitin sayısal olmadığı tespit edildiğinden Ç.K.V.K.B.K. Müdürlüğü uzmanlarınca yapılan sit haritalarının sayısallaştırılması kapsamında yapılan sit irdelene çalışmaları sonucunda hazırlanan 1/5000 ölçekli öneri 1.ve 3. derece arkeolojik sit sınırlarına ilişkin Ç.K.V.K.B.K. Müdürlüğü'nün 14.07.2021 tarih ve 1554061 sayılı yazısı ve eki ile 2863 sayılı Yasa'nın 7. Maddesinde belirtilen ilgili ve faaliyetleri etkilenen kurum kuruluşların görüşü istenen, Çanakkale Valiliği-İl Tarım ve Orman Müdürlüğü'nün 27.07.2021 tarih ve 2104233 sayılı, Bakanlığımız-Yatırım ve İşletmeler Genel Müdürlüğü'nün 29.07.2021 tarih ve 1569223 sayılı, Çanakkale İl Özel İdaresi-Yazı İşleri Müdürlüğü'nün 29.07.2021 tarih ve 11988 sayılı yazısı ve ekleri, Karayolları Genel Müdürlüğü, 14. Bölge Müdürlüğü'nün 30.07.2021 tarih ve 511598 sayılı, Çanakkale Valiliği-Çevre ve Şehircilik İl Müdürlüğü'nün 02.08.2021 tarih ve 1414671 sayılı, Enerji ve Tabii Kaynaklar Bakanlığı, Maden ve Petrol İşleri Genel Müdürlüğü'nün 06.08.2021 tarih ve 2021239401 sayılı yazısı ve ekleri, TEİAŞ Genel Müdürlüğü- 2. Bölge Müdürlüğü, Tesis ve Kontrol Müdürlüğü'nün 03.09.2021 tarih ve 821624 sayılı yazıları ile bahse konu alanların 1. ve 3. Derece Arkeolojik Sit Alanı olarak tescil edilmelerinde sakınca bulunmadığı yönünde kurum görüşleri iletilen ve Çobantaşı Tepesi Yerleşiminin 1. ve 3. Derece Arkeolojik Sit olarak - Çobantaşı Nekropolü'nün 1. Derece Arkeolojik Sit olarak tescil edilmesine yönelik hazırlanan 22.09.2021 tarihli uzman raporu okunda, ekleri ve ilgili dosyası incelendi, yapılan görüşmeler sonunda;

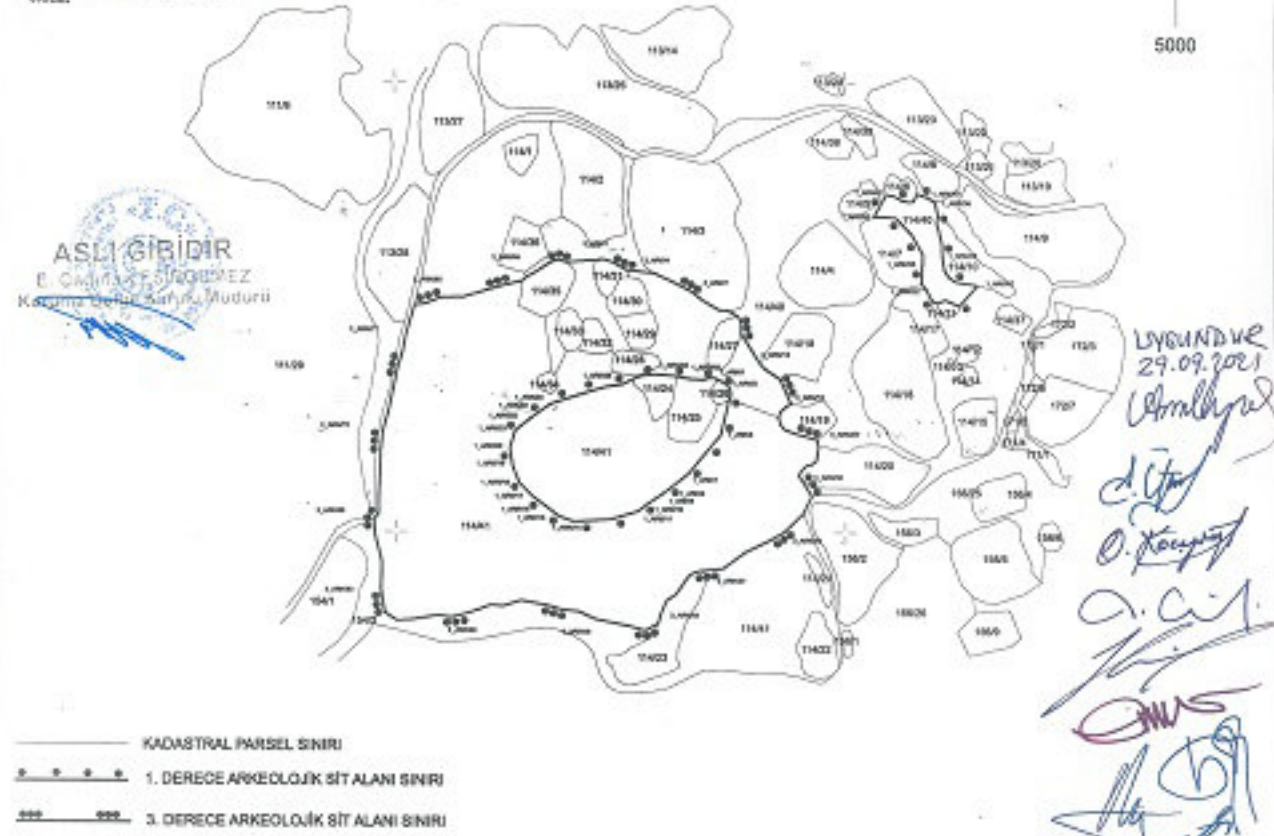
Çanakkale İli, Bayramiç İlçesi, Bekirler Köyü sınırları içerisinde yer alan, Çobantaşı Nekropolü'nün 1. Derece, Çobantaşı Tepesi Yerleşiminin de 1. ve 3. Derece Arkeolojik Sit Alanı olarak tescillerinin devamına, revize edilen sit sınırlarını gösteren kararımız eki 1/5000 ölçekli koordinatlı sit haritasının ve tescil işlerinin (2 adet ) uygun olduğuna, tapu kütüğünün beyanlar hanesine karar eki liste koordinatları dahilinde "1. ve 3. derece arkeolojik sit alanında kalmaktadır" şerhinin işlenmesine, geçiş dönemi koruma esasları ve kullanma şartlarının belirlenmesine yönelik çalışmaların hazırlanarak Kurulumuza iletilmesine karar verildi. **ASLI GİBİDİR**

ÇANAKKALE İLİ, BAYRAMIÇ İLÇESİ, BEKİRLER KÖYÜ, ÇOBANTAŞI TEPEŞİ YERLEŞİMİ VE NEKROPOLU  
REVİZE 1. VE 3. DERECE ARKEOLOJİK SİT HARİTASI

Çanakkale KVKKB'nun 27.09.2021  
Gün ve 22.02 Sayılı karar  
ile:



5000



LYGUND VE  
29.09.2021  
Amirhan

E. Çiftçi

O. Kocayay

a.c.i.

OWS

Handan ÖZALPAY

Arkeolog

Handan ÖZALPAY

Arkeolog

Handan ÖZALPAY

Arkeolog

Handan ÖZALPAY

Arkeolog

Handan ÖZALPAY

Arkeolog

Handan ÖZALPAY

Arkeolog

1. DERECE ARKEOLOJİK SİT ALANI SINIR KOORDİNATLARI

Nokta No	Y	X	Nokta No	Y	X
1_A/001	473357.443	442389.304	1_A/002	473366.711	442396.283
1_A/003	473311.439	442398.280	1_A/004	473373.198	442396.136
1_A/005	473310.486	442394.365	1_A/006	473380.821	442397.878
1_A/007	473235.326	442394.348	1_A/008	473295.192	442398.714
1_A/009	473295.789	442394.038	1_A/010	473295.369	442397.008
1_A/011	473299.298	442393.314	1_A/012	473296.438	442395.192
1_A/013	473215.912	442393.315	1_A/014	473296.839	442395.884
1_A/015	473298.797	442393.547	1_A/016	473298.877	442393.862
1_A/017	473297.888	442393.538	1_A/018	473297.792	442394.447
1_A/019	473299.412	442393.982	1_A/020	473295.381	442398.254
1_A/021	473293.896	442392.749	1_A/022	473297.862	442398.894
1_A/023	473293.261	442392.869	1_A/024	473297.829	442394.393
1_A/025	473298.117	442394.369	1_A/026	473297.960	442398.891
1_A/027	473294.619	442398.488	1_A/028	473295.512	442398.891
1_A/029	473293.809	442393.238	1_A/029	473297.858	442397.896
1_A/031	473295.850	442397.435	1_A/032	473298.878	442397.842
1_A/033	473297.838	442397.957	1_A/034	473297.792	442397.288
1_A/035	473294.233	442398.854	1_A/036	473297.715	442397.870
1_A/037	473293.674	442397.870			

1. DERECE ARKEOLOJİK SİT ALANI SINIR KOORDİNATLARI

Nokta No	Y	X	Nokta No	Y	X
1_A/038	473309.169	442397.869	1_A/039	473303.183	442398.883
1_A/040	473301.779	442394.354	1_A/041	473304.280	442398.788
1_A/042	473307.898	442392.895	1_A/043	473309.251	442398.789
1_A/044	473310.894	442392.048	1_A/045	473315.487	442394.487
1_A/046	473302.998	442397.429	1_A/047	473307.308	442397.535
1_A/048	473308.873	442397.300	1_A/049	473311.100	442398.844
1_A/050	473302.088	442397.149	1_A/051	473308.199	442397.139
1_A/052	473305.888	442397.338	1_A/053	473305.959	442397.899
1_A/054	473305.959	442394.423	1_A/055	473308.449	442399.395
1_A/056	473308.004	442398.915	1_A/057	473314.377	442398.790
1_A/058	473308.142	442399.350	1_A/059	473309.377	442398.217
1_A/060	473303.194	442398.139	1_A/061	473305.859	442397.799
1_A/062	473305.994	442397.838	1_A/063	473303.835	442399.213
1_A/064	473321.319	442399.812	1_A/065	473307.377	442398.868
1_A/066	473319.854	442397.862	1_A/067	473302.944	442397.883

ED50-3 DERECE

3. DERECE ARKEOLOJİK SİT ALANI SINIR KOORDİNATLARI

Nokta No	Y	X	Nokta No	Y	X
3_A/001	473298.878	442390.442	3_A/002	473290.382	442398.883
3_A/003	473299.739	442397.482	3_A/004	473297.845	442397.887
3_A/005	473307.680	442397.487	3_A/006	473297.889	442398.284
3_A/007	473297.744	442397.238	3_A/008	473298.711	442398.821
3_A/009	473298.899	442397.149	3_A/010	473297.487	442398.873
3_A/011	473293.883	442397.388	3_A/012	473297.890	442397.877
3_A/013	473304.376	442398.875	3_A/014	473298.875	442398.877
3_A/015	473298.789	442397.488	3_A/016	473297.487	442398.877
3_A/017	473304.170	442398.284	3_A/018	473297.411	442398.488
3_A/019	473298.276	442397.488	3_A/020	473297.411	442398.488
3_A/021	473303.886	442397.799	3_A/022	473297.158	442398.821
3_A/023	473294.827	442398.821	3_A/024	473298.821	442398.821
3_A/025	473298.796	442394.311	3_A/026	473297.896	442398.821
3_A/027	473297.278	442397.322	3_A/028	473298.821	442398.821
3_A/029	473298.821	442398.821	3_A/030	473298.821	442398.821
3_A/031	473298.799	442398.821	3_A/032	473298.821	442398.821
3_A/033	473298.821	442398.821	3_A/034	473298.821	442398.821
3_A/035	473298.821	442398.821	3_A/036	473298.821	442398.821
3_A/037	473298.821	442398.821	3_A/038	473298.821	442398.821
3_A/039	473298.821	442398.821	3_A/040	473298.821	442398.821
3_A/041	473298.821	442398.821	3_A/042	473298.821	442398.821
3_A/043	473298.821	442398.821	3_A/044	473298.821	442398.821
3_A/045	473298.821	442398.821	3_A/046	473298.821	442398.821
3_A/047	473298.821	442398.821	3_A/048	473298.821	442398.821
3_A/049	473298.821	442398.821	3_A/050	473298.821	442398.821
3_A/051	473298.821	442398.821	3_A/052	473298.821	442398.821
3_A/053	473298.821	442398.821	3_A/054	473298.821	442398.821
3_A/055	473298.821	442398.821	3_A/056	473298.821	442398.821
3_A/057	473298.821	442398.821	3_A/058	473298.821	442398.821
3_A/059	473298.821	442398.821	3_A/060	473298.821	442398.821
3_A/061	473298.821	442398.821	3_A/062	473298.821	442398.821
3_A/063	473298.821	442398.821	3_A/064	473298.821	442398.821
3_A/065	473298.821	442398.821	3_A/066	473298.821	442398.821
3_A/067	473298.821	442398.821	3_A/068	473298.821	442398.821
3_A/069	473298.821	442398.821	3_A/070	473298.821	442398.821
3_A/071	473298.821	442398.821	3_A/072	473298.821	442398.821
3_A/073	473298.821	442398.821	3_A/074	473298.821	442398.821
3_A/075	473298.821	442398.821	3_A/076	473298.821	442398.821
3_A/077	473298.821	442398.821	3_A/078	473298.821	442398.821
3_A/079	473298.821	442398.821	3_A/080	473298.821	442398.821
3_A/081	473298.821	442398.821	3_A/082	473298.821	442398.821
3_A/083	473298.821	442398.821	3_A/084	473298.821	442398.821
3_A/085	473298.821	442398.821	3_A/086	473298.821	442398.821
3_A/087	473298.821	442398.821	3_A/088	473298.821	442398.821
3_A/089	473298.821	442398.821	3_A/090	473298.821	442398.821
3_A/091	473298.821	442398.821	3_A/092	473298.821	442398.821
3_A/093	473298.821	442398.821	3_A/094	473298.821	442398.821
3_A/095	473298.821	442398.821	3_A/096	473298.821	442398.821
3_A/097	473298.821	442398.821	3_A/098	473298.821	442398.821
3_A/099	473298.821	442398.821	3_A/100	473298.821	442398.821

ED50-3 DERECE

Mahmut ABAY  
Harita Mühendisi  
Ç.Kale K.V.K.B.K.M.İ.Ö.Ö.

Handan ÖZALPAY  
Arkeolog



AVRUPA KONSEYİ	DOĞAL VE KÜLTÜREL VARLIKLARI KORUMA ENVANTERİ	D.K.Y.K.E.	S i T	DOKÜMAN NO	
T Ü R K İ Y E	KÜLTÜR VARLIKLARI VE MÜZELER GENEL MÜDÜRLÜĞÜ			HARİTA NO	
İLİ ÇANAKKALE	İLÇESİ: BAYRAMİÇ	MAHALLE - KÖY VEYA MEVKİİ : BEKİRLER KÖYÜ/ ÇOBANTAŞI MEVKİİ	PAFTA :	ADA	PARSEL
ADI ÇOBANTAŞI TEPEŞİ YERLEŞİMİ				114	34, 25, 26, 41 (1. Derece Arkeolojik Sit) 27, 28, 29, 30, 31, 32, 33, 34, 35, 40 ve 41 (3. Derece Arkeolojik Sit)

**GENEL TANIM :** Çanakkale İli, Bayramiç İlçesi, Bekirler Köyü sınırları içinde kalmaktadır. Bekirler Köyü'nün 700 m batısındadır. Çobantaşı Mevkisinde yer alan kayalık bir yükselti üzerinde yer alır. Andezit cinsi kayalık alanın en üst kısmında içinde ana kayaya oyulmuş nişli bir yapı kalıntısı (kutsal alan?) ile bunun çevresinde ev yerleri ve su kayusu ve ana kaya üzerine oyulmuş temel izleri mevcuttur. Tepenin üst kısmında bazı duvar parçaları ve yamaçlarında tuğla, çati kiremitli ve çanak çömlek parçalarının yanı sıra, işlenmiş bazı yapı taşlarına da rastlanmıştır. Yerleşimin yüzeyinde M.Ö. 5. yy'dan başlayarak yoğunlukla Roma dönemine ait seramik parçaları gözlemlenmektedir. Ayrıca yerleşimin kuzey doğu bölümünde içinde kaya mezar gömülerinin bulunduğu bir nekropol bulunmaktadır.

**ŞİMDİKİ TEHLİKELER :** Kaçak Kazılar

**ŞİMDİKİ DURUM :**

**SİT POTANSİYELİ :** 1. ve 3. Derece Arkeolojik Sit Alanı

**ŞİMDİKİ KORUMA :** Yok.

**ÖNERİLEN KORUMA :**

Konuma Yüksek Kurulunun 658 sayılı ilke karar uyarınca 1. ve 3. Derece Arkeolojik Sit Alanları koruma ve kullarına kopullarına uyulması önerilmektedir.

**YAYIN DİZESİ :**

R. KÖRFE 2010 yılında hazırladığı Akhisarlı Halkimiyetinde Troas Bölgesi (M.Ö. 545-340/334) Arkeolojik Yerler ve Anıt Kaynakları İçin. Tarihsel-Kültürel Bir Değerlendirme adlı Doktora Tezi (s.401-402) M.YOMBUL Çanakkale Kültür Envanteri s. 214

**GÖZLEMLER**

**KORUMA DERECEŞİ:** 1. Ve 3. Derece Arkeolojik Sit

**HAZIRLAYANLAR**

Hazretin ÖZALPAY : Arkeolojik

Hakan BAŞYÖĞÜT : Arkeolojik

**KONTROL EDEN:** E. Çiğdem ESİRCİOĞLU

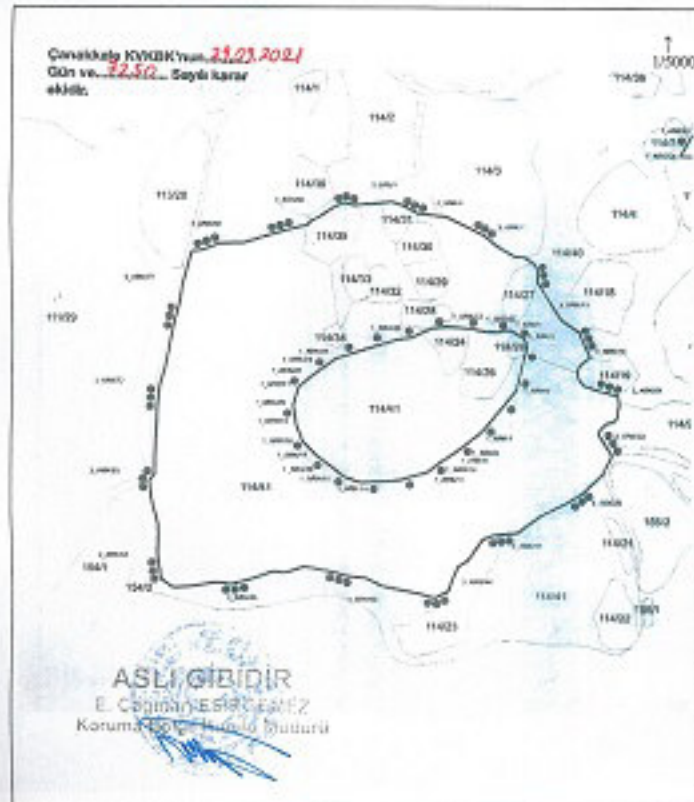
Konuma Bölge Kurulu Başkanı

**KORUMA KURULU KARARLARI**

ÇKTKVKBK 27.01.2009 tarih ve 4131 sayılı karar

**KORUMA KURULU ONAYI**

**Harita ve Fotoğraflar:**



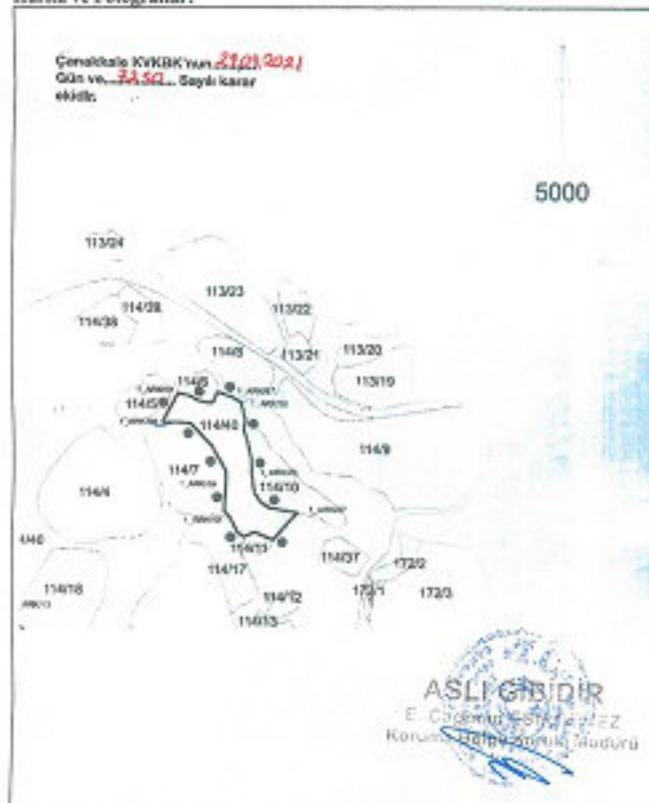






AVRUPA KONSEYİ	DOĞAL VE KÜLTÜREL VARLIKLARI KORUMA ENVANTERİ		D.K.V.K.E.	S İ T	DİYANETİNG		
T Ü R K İ Y E	KÜLTÜR VARLIKLARI VE MÜZELER GENEL MÜDÜRLÜĞÜ				HARITANO		
İLİ	İLÇESİ: BAYRAMİÇ	MAHALLE - KÖY VEYA MEVKİİ : BEKİRLER KÖYÜ/ ÇOBANTAŞI MEVKİİ			PAFTA :	ADA	PARSEL
İLÇE: ÇANAKKALE	ADI : ÇOBANTAŞI NEKROPOLÜ					114	40
GENEL TANIM : Çanakale İli, Bayramiç ilçesi, Bekirler Köyü sınırları içinde kalmaktadır. Bekirler Köyü'nün 300 m kuzey batısında, Çobantaşı Yerleşiminin 400 m. kuzey doğusundadır. Çobantaşı yerleşimine ait kaya mezar günümüzün bulunduğu bir nekropoldür. Alanda 8 adet kayaya uygun mezar tespit edilmiştir. Mezarlar soyulmuş olup içleri toprak ile doludur.							
ŞİMDİKİ TEHLİKELER : Kaçak Kazılar							
ŞİMDİKİ DURUM :							
SİT POTANSİYELİ : 1. Derece Arkeolojik Sit Alanı					KORUMA DERECESİ: 1. Derece Arkeolojik SH		
ŞİMDİKİ KORUMA : Yok.					HAZIRLAYANLAR		
ÖNERİLEN KORUMA : Korunma Yüksek Kurulunun 658 sayılı ilke karar uyarınca 1. Derece Arkeolojik Sit Alanları koruma ve kullanma koşullarına aykurları düzenlenmektedir.					Bundan ÖZALPAY : Arkeolog <i>[Signature]</i>		
					Bektaş BAŞYEÖİT : Arkeolog <i>[Signature]</i>		
					KONTROL EDEN:		
					E. Çağrı ERGÖZÜZ Korunma Yüksek Kurulu Başkanı		
YAYIN DİZİSİ : M.TOMBUL Çanakale Kültür Envanteri s. 214					KORUMA KURULU KARARLARI		
GÖZLEMLER					CKT/KBK 27.01.2009 tarih ve 4131 sayılı karar KORUMA KURULU ONAYI		
					<i>[Signatures]</i>		

Harita ve Fotoğraflar:







ASİ GEMER  
E. ASİ GEMER  
Koruma Bölgesi Müdürü

Dr. Cemal ERGEMER  
Koruma Bölgesi Müdürü