

T.C.
KÜLTÜR VE TURİZM BAKANLIĞI
Kayseri Kültür Varlıklarını Koruma Bölge Kurulu
KARAR

Toplantı no ve tarih: 277 - 12.05.2020
Karar no ve tarih : 4469 - 12.05.2020

Toplantı Yeri
KAYSERİ
(ONLINE)

Yozgat ili, Merkez ilçesi, Eskipazar Mahallesi, II. Mıntıka, Kaynarca (Terzili Deresi) mevkiinde bulunan kadastro harici alanda Yozgat Müze Müdürlüğü uzmanlarınca tespit edilen “**Ayazma**”nın I.derece Arkeolojik sit alanı olarak tescil edilmesi ve kaçak kazı çukurlarının kapatılması konusunun Koruma Bölge Kurulunda değerlendirilmesi istemine ilişkin, Yozgat Valiliği, İl Kültür ve Turizm Müdürlüğü, Müze Müdürlüğünün 06.11.2019 tarih, E.916235 ve 11.02.2020 tarih, E.133220 sayılı yazıları ve eki raporları, konuya ilişkin Kültür ve Turizm Bakanlığı, Yatırım ve İşletmeler Genel Müdürlüğünün 28.02.2020 tarih, E.189918; Enerji ve Tabii Kaynaklar Bakanlığı, Maden ve Petrol İşleri Genel Müdürlüğünün 17.02.2020 tarih, E.408548; Tarım ve Orman Bakanlığı Devlet Su İşleri Genel Müdürlüğü 12. Bölge Müdürlüğünün 27.02.2020 tarih, 136533; Karayolları Genel Müdürlüğü, 6. Bölge Müdürlüğünün 18.02.2020 tarih, E.45997; Kayseri Valiliği, Çevre ve Şehircilik İl Müdürlüğünün 17.02.2020 tarih, E.4220; Yozgat Valiliği, İl Kültür ve Turizm Müdürlüğü, Müze Müdürlüğünün 18.02.2020 tarih, E.156158; Yozgat Valiliği, Çevre ve Şehircilik İl Müdürlüğünün 20.02.2020 tarih, E.2779; Yozgat Belediye Başkanlığı, İmar ve Şehircilik Müdürlüğünün 18.02.2020 tarih, E.1418; Yozgat Valiliği, İl Tarım ve Orman Müdürlüğünün 17.02.2020 tarih, E.568593 sayılı kurum görüş yazıları ile raportörünün 07.05.2020 tarih ve 186363 sayılı dosya inceleme raporu okundu, açıklamaları dinlendi, dosyasındaki bilgi ve belgeler incelendi, yapılan görüşme sonucunda;

Yozgat ili, Merkez ilçesi, Eskipazar Mahallesi, II. Mıntıka, Kaynarca (Terzili Deresi) mevkiinde bulunan kadastro harici alanda kalan “**Ayazma**”nın 2863 sayılı Yasanın 6. Maddesi kapsamına giren özellikler taşıması nedeniyle kararımız eki 1/2500 ve 1/25000 ölçekli haritalarda işaretlendiği şekliyle I. derece arkeolojik sit alanı olarak tescil edilmesine ve bu doğrultuda hazırlanan sit fişinin uygun olduğuna,

- Sit sınırları kadastro harici alanda kalmasından dolayı bu alanda yeni bir sınırlandırma ve parsel ihdası olması durumunda Koruma Bölge Kurulundan izin alınmasına,
- Sit sınırları içerisinde Kültür ve Tabiat Varlıklarını Koruma Yüksek Kurulu’nun 05.11.1999 gün ve 658 sayılı ilke kararının I. derece arkeolojik sit alanlarına ilişkin 1. maddesinde belirtilen Koruma ve Kullanma Koşullarının geçerli olduğuna,
- Sit alana ilişkin ilgili kurumlar tarafından süresi içinde Koruma Amaçlı İmar Planı hazırlanmasına,
- Yozgat Valiliği, İl Kültür ve Turizm Müdürlüğü, Müze Müdürlüğünün 06.11.2019 tarih ve E.916235 sayılı yazısı ve eklerinden kaçak kazı konusunun Yozgat Cumhuriyet Başsavcılığına intikal ettirildiği anlaşıldığından tekrar yasal işlem başlatılmasına gerek olmadığına,
- Can ve mal güvenliği açısından tehlike arz ettiği anlaşılan kaçak kazı çukurunun adli makamların uygun görüşü alındıktan sonra ilgili Müze Müdürlüğü denetiminde yerel yönetimlerce ivedilikle kapatılmasına, can ve mal güvenliğini sağlamaya yönelik gerekli tedbirlerin ilgili Valilik tarafından alınmasına, uygulama sonrasına ilişkin bilgi belgelerin Koruma Bölge Kurulu Müdürlüğüne bilgi amaçlı iletilmesine,
- Sit alanında daha fazla tahribata neden olunmaması için belli aralıklarla kolluk kuvvetlerince kontrolünün sağlanmasına karar verildi.

ASLI GİBİDİR

AVRUPA KONSEYİ	DOĞAL VE KÜLTÜREL VARLIKLARI KORUMA ENVANTERİ	D.K.V.K.E	SİT	ENVANTER NO: 102
TÜRKİYE	KÜLTÜR VARLIKLARI VE MÜZELER GENEL MÜDÜRLÜĞÜ			HARİTA NO:
İLİ: YOZGAT	İLÇESİ: MERKEZ	MAHALLE / KÖY veya MEVKİİ: Eskipazar Mahallesi, II. Mıntıka		
KADASTRO PAFTA: ADA: PARSELLER: Kadastro Harici				
ADI: AYAZMA				
GENEL TANIM: Yozgat İli, Merkez İlçesi, Eskipazar Mahallesi, II. Mıntıkada yer alan Kaynarca Mevkii olarak bilinen (Terzili Deresi) tapulama harici alanda, Atatürk Yolu üzerinde bulunan İstikbal Mobilya Mağazasının yaklaşık 450 metre kuzeybatısında, 112 acil merkezinin yaklaşık 320 metre güneybatısında, Yozgat Su Arıtma tesisinin yaklaşık 430 metre güneyinde konumlanmaktadır. Kaçak kazı çukurunun güneybatısında dere geçmektedir. Sık ağaç ve çalılıarın arasında yer alan kaçak kazı çukuru yaklaşık 2,5 metre genişliğinde, 3 metre uzunluğunda, 1,5 metre derinliğindedir. Kaçak kazı sonucu oluşan çukurun iç kısmı mevcut durumda su ile dolu olup, eldeki verilerden anlaşılabilirdiği kadarıyla muhtemelen Doğu Roma döneminde yapılmış olabileceği düşünülen bir ayazma olduğu düşünülmektedir. Kaçak kazı hafriyatı içerisinde ve çevresinde muhtemelen zemin taşı olarak kullanılan düzgün kesme taş blokları tespit edilmiştir. Kaçak kazı çukurundan tespit edilebildiği kadarı ile ayazmanın apsisli bir yapıda olduğu ve zeminin düzgün kesme taş ile kaplı				
ŞİMDİKİ TEHLİKELER: Kaçak kazılar sonucu tahribat.				
ŞİMDİKİ DURUM: Dere Kenarında				
SİT POTANSİYELİ: I. Derece Arkeolojik Sit.			KORUMA DERESESİ: I. Derece Arkeolojik Sit.	
ŞİMDİKİ KORUMA: Korumasız.			HAZIRLAYANLAR: Necip BECENE Arkeolog, Ömer YILMAZ Arkeolog	
ÖNERİLEN KORUMA: Yozgat İli, Merkez İlçesi, Eskipazar Mahallesi, II. Mıntıka kadastro harici alanda I. Derece Arkeolojik Sit Alanı Olarak Tescili ve Kolluk Kuvvetlerince Korunması			KONTROL EDEN: Ömer YILMAZ Müze Müdürü 11.02.2020	
YAYIN DİZİSİ: Kayseri Kültür Varlıklarının Koruma Bölge Kurulunun 12.05.2020 gün ve 6469 Sayılı karar ekidir.			K.K.V.K.B.K. KARARLARI No: 11.02.2020	
GÖZLEMLER:			REVİZYON: K.K.V.K.B.K. ONAYI: 11.02.2020	

YOZGAT İLİ, MERKEZ İLÇE, ESKİPAZAR MAHALLESİ
II. MINTIKA AYAZMA (I. Derece Arkeolojik Sit Alanı)

ITRF 3 Derecelik Koordinatlar

Nokta No	Y	X
1	396281.26	4408608.43
2	396301.68	4408684.77
3	396380.80	4408664.30
4	396281.87	4408637.74
5	396244.30	4408616.14
6	396227.17	4408660.08
7	396212.06	4408694.23
8	396230.88	4408610.67
9	396266.14	4408617.30

..... I. Derece Arkeolojik Sit Alanı
Kadastro Parselleri
Necip BECENE Arkeolog, Ömer YILMAZ Arkeolog
Not: Sit Alanı Kadastro Harici Alanda bulunmaktadır.



Handwritten signature and date: 12.05.2020

YOZGAT İLİ, MERKEZ İLÇE, ESKİPAZAR MAHALLESİ

II. MINTIKA AYAZMA (I.Derece Arkeolojik Sit Alanı)

I. Derece Arkeolojik Sit Alanı



ED-50 KOORDİNATLAR

UTM 6 Derecelik

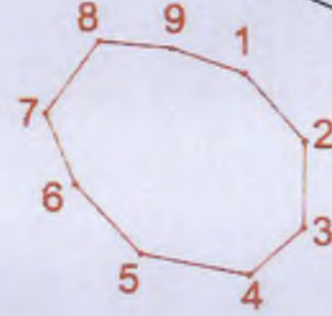
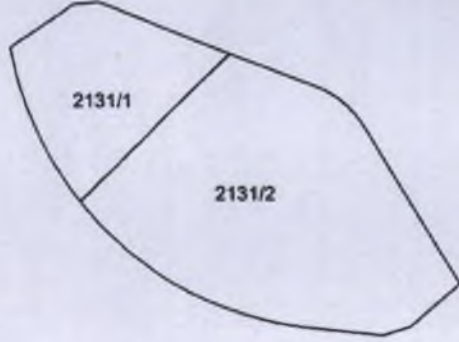
UTM 3 Derecelik

Nokta No	Y	X	Y2	X2
1	652163.69	4407824.51	395302.41	4408791.60
2	652184.87	4407801.55	395322.82	4408767.93
3	652185.01	4407771.08	395321.93	4408737.47
4	652166.65	4407753.90	395303.00	4408720.91
5	652128.87	4407760.03	395265.44	4408728.30
6	652105.88	4407783.81	395243.25	4408752.85
7	652095.00	4407808.30	395233.20	4408777.69
8	652113.07	4407834.06	395252.13	4408802.84
9	652138.27	4407832.54	395277.27	4408800.47



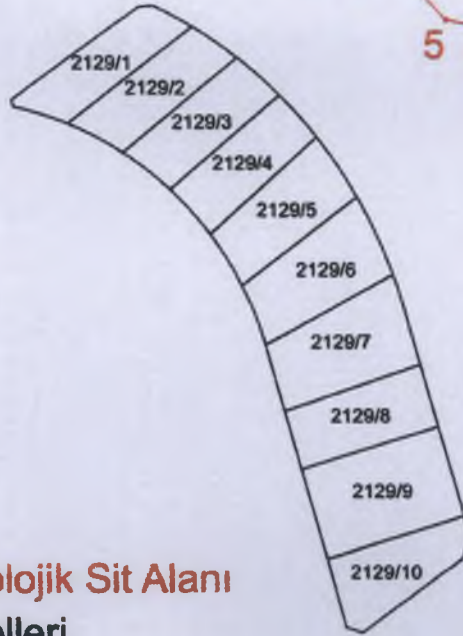


YOZGAT İLİ, MERKEZ İLÇE, ESKİPAZAR MAHALLESİ II. MINTIKA AYAZMA (I.Derece Arkeolojik Sit Alanı)



ITRF 3 Derecelik Koordinatlar

Nokta No	Y	X
1	395281.28	4408608.43
2	395301.68	4408584.77
3	395300.80	4408554.30
4	395281.87	4408537.74
5	395244.30	4408545.13
6	395222.12	4408569.68
7	395212.06	4408594.53
8	395230.99	4408619.67
9	395256.14	4408617.30



Kayseri Kültür Varlıklarının
Koruma Bölge Kurulunun
12.05.2020 Tarih ve 4469 Sayılı
karar ektir.

I. Derece Arkeolojik Sit Alanı

Kadastro Parselleri

Not: Sit Alanı Kadastro Harici Alanda kalmaktadır.