

T.C.
KÜLTÜR VE TURİZM BAKANLIĞI
Kayseri Kültür Varlıklarını Koruma Bölge Kurulu
KARAR

Toplantı No ve Tarih : 289 – 24.09.2020
Karar No ve Tarih : 4714 -24.09.2020

Toplantı Yeri
KAYSERİ

Kayseri İli, Develi İlçesi, Epçe Mahallesi'nde Kayseri Bahçelik 3. Kısım AT ve TİGH Projesine yönelik kadastro harici alanların Maliye Hazinesi adına tescilinin yapılmasında sakınca olup olmadığını bildirilmesi istemine ilişkin Devlet Su İşleri 12. Bölge Müdürlüğü'nün 12.02.2020 tarih, 99097 ile 18.02.2020 tarih, 111661 sayılı yazıları gereği Koruma Bölge Kurulu Müdürlüğü uzmanlarınca yerinde yapılan inceleme sonucu kadastro harici alanda tespit edilen "**Karaçakıl Mevkii Tümülsleri 9-10-11**"'in I. derece arkeolojik sit alanı olarak tescil edilmesi konusunun Koruma Bölge Kurulunda değerlendirilmesi istemine ilişkin Koruma Bölge Kurulu Müdürlüğü uzmanlarının 14.07.2020 gün ve 280068 sayılı yerinde inceleme raporu, konuya ilişkin Kültür ve Turizm Bakanlığı, Yatırım ve İşletmeler Genel Müdürlüğü'nün 21.07.2020 tarih, E.524939; Tarım ve Orman Bakanlığı, DSİ 12. Bölge Müdürlüğü'nün 05.08.2020 tarih, E.451267; Tarım ve Orman Bakanlığı, 7. Bölge Müdürlüğü'nün 17.07.2020 tarih, E.2000145; Kayseri Valiliği, Kadaastro Müdürlüğü'nün 14.07.2020 tarih, E.1688018; Kayseri Valiliği, Yatırım İzleme ve Koordinasyon Başkanlığının 29.07.2020 tarih, E.13302; Kayseri Valiliği, İl Kültür ve Turizm Müdürlüğü'nün 21.07.2020 tarih, E.520438; Kayseri Valiliği, İl Tarım ve Orman Müdürlüğü'nün 27.07.2020 tarih, E.2099459; Develi Belediye Başkanlığı, İmar ve Şehircilik Müdürlüğü'nün 27.07.2020 tarih, E.3425 sayılı kurum görüş yazıları; Koruma Bölge Kurulu Müdürlüğü raportörünün 24.09.2020 gün ve 391129 sayılı dosya inceleme raporu okundu; raportörün açıklamaları dinlendi, dosyasındaki bilgi ve belgeler incelendi, yapılan görüşme sonucunda;

Kayseri İli, Develi İlçesi, Epçe Mahallesi'nde yer alan "**Karaçakıl Mevkii Tümülsleri 9-10-11**"'in 2863 sayılı Yasanın 6. Maddesi kapsamına giren özellikler taşıması nedeniyle kararımız eki olan 1/25000 (Ek-1) ve 1/2000 (Ek-2) ölçekli haritalarda işaretlendiği şekliyle I. Derece arkeolojik sit alanı olarak tescil edilmesine ve bu doğrultuda hazırlanan sit fişinin uygun olduğuna;

- Bahçelik 3. Kısım AT ve TİGH projesi arazi toplulaştırma çalışmaları kapsamında kadastro harici alanların parsel ihdasının yapılarak Maliye Hazinesi adına tescil işlemlerine yönelik Kayseri İli, Develi İlçesi, Epçe Mahallesinde bulunan ve kadastro harici alanda kalan "**Karaçakıl Mevkii Tümülsleri 9-10-11**"'in bulunduğu alanda (Th3 numarası ile gösterilen kadastro harici alanda) yapılan parsel ihdası işleminin kararımız eki 1/2500 (Ek-3) ölçekli haritada görüldüğü şekliyle yapılmasında sit sınırları içinde herhangi bir fiziki ve inşai uygulamaya gidilmemesi koşuluyla 2863 sayılı Kanun kapsamında sakınca olmadığına,
- Kadaastro harici alanların parsel ihdasının yapılarak Maliye Hazinesi adına tescil işlemlerine yönelik çalışmanın ilgili kadaastro ve tapu müdürlüklerince kontrolleri yapıp ve uygun görüldükten sonra oluşacak olan ve kararımız eki 1/2500 (Ek-3) ölçekli haritada görüleceği üzere Kayseri İli, Develi İlçesi, Epçe Mahallesinde bulunan ve sit sınırlarının bir kısmının kaldığı 2345 ada, 21 nolu parselin pafta, fen klasörü ve tapu kütüğü beyanlar hanesine "**Bir Kısmı I. Derece Arkeolojik sit alanıdır**" şerhinin ilgili Tapu ve Kadaastro Müdürlüklerince verilmesi ve sonucundan Koruma Bölge Kurulu Müdürlüğüne bilgi verilmesi gerektiğine,

ASLI GİBİDİR







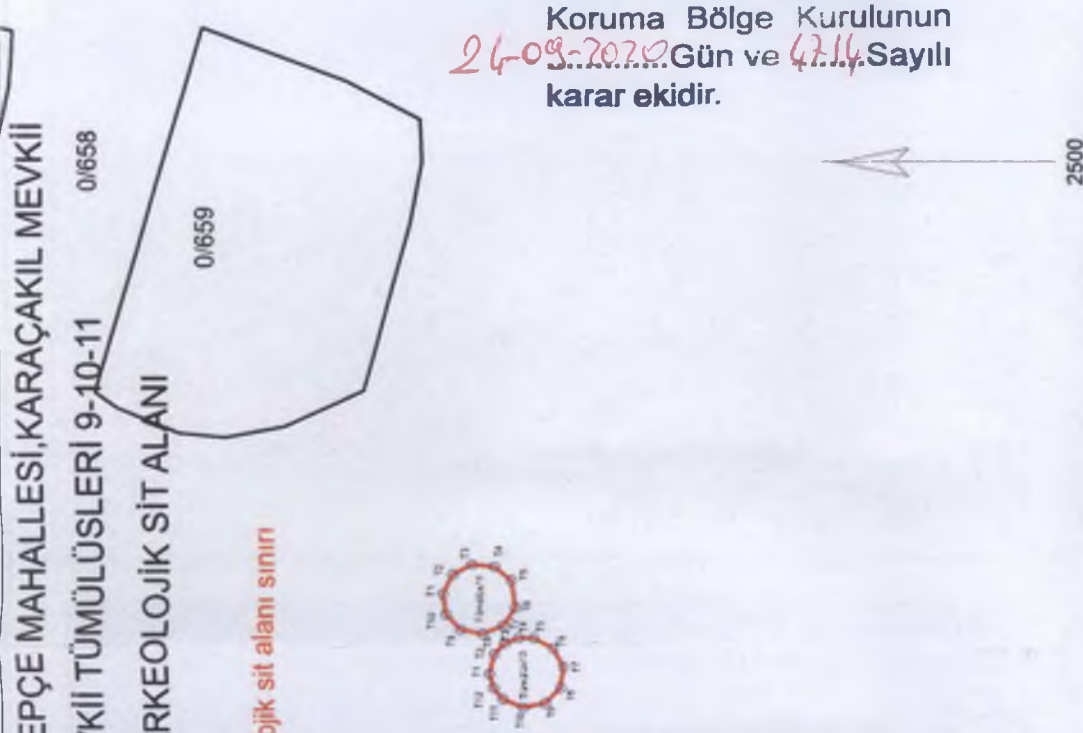
T.C.
KÜLTÜR VE TURİZM BAKANLIĞI
Kayseri Kültür Varlıklarını Koruma Bölge Kurulu
KARAR

Toplantı No ve Tarih : 289 – 24.09.2020
Karar No ve Tarih : 4714 -24.09.2020

Toplantı Yeri
KAYSERİ

- Sit sınırları içerisinde Kültür ve Tabiat Varlıklarını Koruma Yüksek Kurulu'nun 05.11.1999 gün ve 658 sayılı ilke kararının I. derece arkeolojik sit alanlarına ilişkin 1. maddesinde belirtilen Koruma ve Kullanma Koşullarının geçerli olduğuna,
- Sit alana ilişkin ilgili kurumlar tarafından süresi içinde Koruma Amaçlı İmar Planı hazırlanması gerektiğine karar verildi.

ASLI GİBİDİR

AVRUPA KONSEYİ	DOĞAL VE KÜLTÜREL VARLIKLARI KORUMA ENVANTERİ	D.K.V.K.E	SİT	ENVANTER NO:	593																																							
TÜRKİYE	KÜLTÜR VARLIKLARI VE MÜZELER GENEL MÜDÜRLÜĞÜ			HARİTA NO:																																								
İLİ: KAYSERİ	İLÇESİ: DEVELİ	MAHALLE KÖY: Epçe Mah. VEYA MEVKİİ :Karaçakıl mevkii		KADASTRO:																																								
ADI:KARAÇAKIL MEVKİİ TÜRÜMLÜSLERİ 9-10-11				PAFTA:																																								
				ADA:	PAREL:																																							
<p>GENEL TANIM:Kayseri ili, Develi ilçesi, Epçe Mahallesi sınırları içerisinde bulunmaktadır. Tümülüs 9-10 ve 11, Epçe-Yeşilyurt arazi yolunun yaklaşık 400 metre kuzeyde, Tescilli Fraktin Höyüğü'nün 1.2 km kuzeybatısında bulunmaktadır. Tümülüsler batıdan kuzey yönüne doğru uzanmaktadır. Tümülüslerin kuzey tarafında düz tarım arazileri, güney yönünde ise kayalık bir yamaç bulunmaktadır. Tümülüsler irili ufaklı taşlardan ve toprak dolgudan malzemedir. Tümülüslerin etrafında yapılan incelemede kemik yahut seramik parçalarına rastlanılmamıştır. Söz konusu Tümülüslerin birbirlerine olan mesafeleri, Tümülüs 9 ve 10 yaklaşık olarak 60 metre arasında, 10 ve 11 ise 20 metre arasındadır. Tümülüs 9: Tümülüs 8'nin yaklaşık 200 metre kuzeyinde bulunmaktadır. Tümülüsün çapı yaklaşık 25 metre olup yüksekliği güney kısmından yaklaşık 3 metre olup kuzey taraftan oldukça yüksektir. Tümülüs tamamen irili ufaklı taş malzeme ile oluşturulmuştur. Tümülüs 10: Tümülüs 9'un yaklaşık olarak 65 metre güneydoğusunda yer almakta olup yaklaşık olarak 10 metre çapında, 3 metre yüksekliğindedir. Oldukça yayvan bir vaziyettedir. Tümülüs 11: Tümülüs 10'un yaklaşık olarak 20 metre kuzeydoğusunda yer almaktadır. Tümülüs'ün çapı yaklaşık olarak 15 metre olup yüksekliği 2 metredir. Taş ve toprak malzeme ile oluşturulmuş olup yayvan bir durumdadır.</p>																																												
																																												
ŞİMDİKİ TEHLİKELER :Doğal ve beşeri etkenler sonucu tahribatların oluşması																																												
ŞİMDİKİ DURUM :Düz bir alan içerisinde yan yana bulunmaktadır.																																												
SİT POTANSİYELİ : I. ARKEOLOJİK SİT ALANI			KORUMA DERECESESİ : I. (Birinci) DERECE ARKEOLOJİK SİT ALANI																																									
ŞİMDİKİ KORUMA : Korumasız			HAZIRLAYANLAR: 14./07/ 2020 Sezai ARIK Arkeolog 																																									
ÖNERİLEN KORUMA :1/2500 Ölçekli Kadastral harita üzerinde işaretli olduğu şekliyle I. DERECE ARKEOLOJİK SİT ALANI olarak tescili edilmesi.			Özlem GÖKPINAR DEMİRCİ Harita Mühendisi 																																									
			Halime KUTLU Arkeolog 																																									
			KONTROL EDEN: Fatih ÇAPAR 14./07/2020 Koruma Bölge Kurulu Müdürü 																																									
YAYIN DİZİSİ :			K.K.V.K. B. K. KARARLARI																																									
GÖZLEMLER :			REVİZYON																																									
			K.K.V.K.B.K. ONAYI : 14.1.2020 																																									
HARİTALAR. FOTOĞRAFLAR :																																												
<p>Kayseri Kültür Varlıklarının Koruma Bölge Kurulunun 26-09-2020 Gün ve 4714 Sayılı karar ektidir.</p>																																												
																																												
<p>KAYSERİ İLİ, DEVELİ İLÇESİ, EPÇE MAHALLESİ, KARAÇAKIL MEVKİİ KARAÇAKIL MEVKİİ TÜRÜMLÜSLERİ 9-10-11 I.(BİR) DERECE ARKEOLOJİK SİT ALANI I. derece arkeolojik sit alanı sınırı parsel sınırı</p>																																												
<p>3 derece 1/96 Koordinatları Tümülüs 9 un Koordinatları</p> <table border="1"> <thead> <tr> <th>Nokta No</th> <th>Y</th> <th>X</th> </tr> </thead> <tbody> <tr><td>T1</td><td>465589.44</td><td>4240178.87</td></tr> <tr><td>T2</td><td>465596.48</td><td>4240177.43</td></tr> <tr><td>T3</td><td>465602.04</td><td>4240172.89</td></tr> <tr><td>T4</td><td>465604.85</td><td>4240166.28</td></tr> <tr><td>T5</td><td>465604.28</td><td>4240159.13</td></tr> <tr><td>T6</td><td>465598.57</td><td>4240151.53</td></tr> <tr><td>T7</td><td>465591.86</td><td>4240148.99</td></tr> <tr><td>T8</td><td>465582.55</td><td>4240150.89</td></tr> <tr><td>T9</td><td>465577.37</td><td>4240155.88</td></tr> <tr><td>T10</td><td>465575.10</td><td>4240165.09</td></tr> <tr><td>T11</td><td>465577.37</td><td>4240171.90</td></tr> <tr><td>T12</td><td>465582.55</td><td>4240176.87</td></tr> </tbody> </table>						Nokta No	Y	X	T1	465589.44	4240178.87	T2	465596.48	4240177.43	T3	465602.04	4240172.89	T4	465604.85	4240166.28	T5	465604.28	4240159.13	T6	465598.57	4240151.53	T7	465591.86	4240148.99	T8	465582.55	4240150.89	T9	465577.37	4240155.88	T10	465575.10	4240165.09	T11	465577.37	4240171.90	T12	465582.55	4240176.87
Nokta No	Y	X																																										
T1	465589.44	4240178.87																																										
T2	465596.48	4240177.43																																										
T3	465602.04	4240172.89																																										
T4	465604.85	4240166.28																																										
T5	465604.28	4240159.13																																										
T6	465598.57	4240151.53																																										
T7	465591.86	4240148.99																																										
T8	465582.55	4240150.89																																										
T9	465577.37	4240155.88																																										
T10	465575.10	4240165.09																																										
T11	465577.37	4240171.90																																										
T12	465582.55	4240176.87																																										
<p>Tümülüs 10 un Koordinatları</p> <table border="1"> <thead> <tr> <th>Nokta No</th> <th>Y</th> <th>X</th> </tr> </thead> <tbody> <tr><td>T1</td><td>465651.40</td><td>4240155.72</td></tr> <tr><td>T2</td><td>465657.20</td><td>4240154.22</td></tr> <tr><td>T3</td><td>465660.12</td><td>4240151.44</td></tr> <tr><td>T4</td><td>465661.71</td><td>4240147.74</td></tr> <tr><td>T5</td><td>465661.71</td><td>4240143.72</td></tr> <tr><td>T6</td><td>465658.80</td><td>4240138.48</td></tr> <tr><td>T7</td><td>465653.42</td><td>4240135.85</td></tr> <tr><td>T8</td><td>465647.51</td><td>4240136.75</td></tr> <tr><td>T9</td><td>465643.17</td><td>4240140.88</td></tr> <tr><td>T10</td><td>465641.96</td><td>4240146.74</td></tr> <tr><td>T11</td><td>465644.32</td><td>4240152.24</td></tr> <tr><td>T12</td><td>465647.51</td><td>4240154.71</td></tr> </tbody> </table>						Nokta No	Y	X	T1	465651.40	4240155.72	T2	465657.20	4240154.22	T3	465660.12	4240151.44	T4	465661.71	4240147.74	T5	465661.71	4240143.72	T6	465658.80	4240138.48	T7	465653.42	4240135.85	T8	465647.51	4240136.75	T9	465643.17	4240140.88	T10	465641.96	4240146.74	T11	465644.32	4240152.24	T12	465647.51	4240154.71
Nokta No	Y	X																																										
T1	465651.40	4240155.72																																										
T2	465657.20	4240154.22																																										
T3	465660.12	4240151.44																																										
T4	465661.71	4240147.74																																										
T5	465661.71	4240143.72																																										
T6	465658.80	4240138.48																																										
T7	465653.42	4240135.85																																										
T8	465647.51	4240136.75																																										
T9	465643.17	4240140.88																																										
T10	465641.96	4240146.74																																										
T11	465644.32	4240152.24																																										
T12	465647.51	4240154.71																																										
<p>Tümülüs 11 in Koordinatları</p> <table border="1"> <thead> <tr> <th>Nokta No</th> <th>Y</th> <th>X</th> </tr> </thead> <tbody> <tr><td>T1</td><td>465674.41</td><td>4240168.35</td></tr> <tr><td>T2</td><td>465679.79</td><td>4240165.72</td></tr> <tr><td>T3</td><td>465682.70</td><td>4240160.48</td></tr> <tr><td>T4</td><td>465682.09</td><td>4240154.53</td></tr> <tr><td>T5</td><td>465678.19</td><td>4240149.98</td></tr> <tr><td>T6</td><td>465670.39</td><td>4240148.79</td></tr> <tr><td>T7</td><td>465685.31</td><td>4240151.96</td></tr> <tr><td>T8</td><td>465662.95</td><td>4240157.46</td></tr> <tr><td>T9</td><td>465664.16</td><td>4240163.32</td></tr> </tbody> </table>						Nokta No	Y	X	T1	465674.41	4240168.35	T2	465679.79	4240165.72	T3	465682.70	4240160.48	T4	465682.09	4240154.53	T5	465678.19	4240149.98	T6	465670.39	4240148.79	T7	465685.31	4240151.96	T8	465662.95	4240157.46	T9	465664.16	4240163.32									
Nokta No	Y	X																																										
T1	465674.41	4240168.35																																										
T2	465679.79	4240165.72																																										
T3	465682.70	4240160.48																																										
T4	465682.09	4240154.53																																										
T5	465678.19	4240149.98																																										
T6	465670.39	4240148.79																																										
T7	465685.31	4240151.96																																										
T8	465662.95	4240157.46																																										
T9	465664.16	4240163.32																																										

Karaçakıl Mevkii Tümölüsü-9



Karaçakıl Mevkii Tümölüsü-10



Karaçakıl Mevkii Tümölüsü-9



Karaçakıl Mevkii Tümölüsü-11



Karaçakıl mevkii Tümölüsü 10



Karaçakıl Mevkii Tümölüsü-11



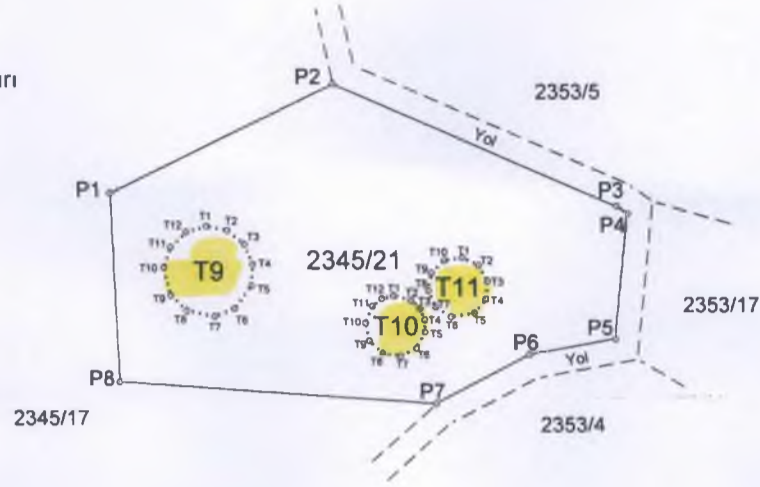
Karaçakıl Mevkii Tümölüsü 11



KAYSERİ İLİ, DEVELİ İLÇESİ, EPÇE MAHALLESİ, KARAÇAK
KARAÇAKIL MEVKİİ TÜMÜLÜSLERİ 9-10-11
I.(BİR) DERECE ARKEOLOJİK SİT ALANI
YENİ PARSEL DURUM KROKİSİ

Kayseri Kültür Varlıklarının
Koruma Bölge Kurulunun
24-09-2010 Gün ve 4216 Sayılı
karar ekidir.

..... I. derece arkeolojik sit alanı sınırı
——— parcel sınırı
- - - - - komşu parcel sınırı



2500

3 Derece ITRF-96 Koordinatları
Tümülüs 9 un Koordinatları

Nokta No	Y	X
T1	465589.44	4240178.87
T2	465596.48	4240177.43
T3	465602.04	4240172.89
T4	465604.85	4240166.28
T5	465604.28	4240159.13
T6	465598.57	4240151.53
T7	465591.86	4240148.99
T8	465582.55	4240150.89
T9	465577.37	4240155.86
T10	465575.10	4240165.09
T11	465577.37	4240171.90
T12	465582.55	4240176.87

6 Derece ITRF-96 Koordinatları
Tümülüs 9 un Koordinatları

NoktaNo	Y	X
T1	727959.516	4241624.276
T2	727966.595	4241623.069
T3	727972.302	4241618.710
T4	727975.330	4241612.199
T5	727974.985	4241605.026
T6	727969.526	4241597.248
T7	727962.897	4241594.485
T8	727953.531	4241596.083
T9	727948.193	4241600.887
T10	727945.621	4241610.034
T11	727947.672	4241616.916
T12	727952.687	4241622.056

3 Derece ITRF-96 Koordinatları
Tümülüs 10 un Koordinatları

Nokta No	Y	X
T1	465651.40	4240155.72
T2	465657.20	4240154.22
T3	465660.12	4240151.44
T4	465661.71	4240147.74
T5	465661.71	4240143.72
T6	465658.80	4240138.48
T7	465653.42	4240135.85
T8	465647.51	4240136.75
T9	465643.17	4240140.88
T10	465641.96	4240146.74
T11	465644.32	4240152.24
T12	465647.51	4240154.71

6 Derece ITRF-96 Koordinatları
Tümülüs 10 un Koordinatları

NoktaNo	Y	X
T1	728022.208	4241603.145
T2	728028.052	4241601.833
T3	728031.059	4241599.155
T4	728032.766	4241595.508
T5	728032.897	4241591.483
T6	728030.162	4241586.155
T7	728024.874	4241583.345
T8	728018.928	4241584.059
T9	728014.456	4241588.042
T10	728013.060	4241593.866
T11	728015.242	4241599.443
T12	728018.345	4241602.010

3 Derece ITRF-96 Koordinatları
Tümülüs 11 in Koordinatları

Nokta No	Y	X
T1	465674.41	4240168.35
T2	465679.79	4240165.72
T3	465682.70	4240160.48
T4	465682.09	4240154.53
T5	465678.19	4240149.98
T6	465670.39	4240148.79
T7	465665.31	4240151.96
T8	465662.95	4240157.46
T9	465664.16	4240163.32
T10	465668.50	4240167.45

6 Derece ITRF-96 Koordinatları
Tümülüs 11 in Koordinatları

NoktaNo	Y	X
T1	728044.802	4241616.526
T2	728050.261	4241614.064
T3	728053.336	4241608.925
T4	728052.924	4241602.951
T5	728049.173	4241598.283
T6	728041.418	4241596.836
T7	728036.235	4241599.837
T8	728033.696	4241605.261
T9	728034.711	4241611.163
T10	728038.915	4241615.427

3 Derece ITRF-96 Koordinatları
2345/21 Parselin Koordinatları

NoktaNo	Y	X
P1	465557.363	4240189.741
P2	465632.335	4240225.531
P3	465726.154	4240185.323
P4	465729.858	4240182.777
P5	465725.192	4240141.451
P6	465696.281	4240136.227
P7	465664.975	4240120.043
P8	465559.962	4240127.378

6 Derece ITRF-96 Koordinatları
2345/21 Parselin Koordinatları

NoktaNo	Y	X
P1	727927.092	4241634.106
P2	728000.880	4241672.320
P3	728095.976	4241635.169
P4	728099.761	4241632.744
P5	728096.438	4241591.279
P6	728067.705	4241585.117
P7	728036.934	4241567.922
P8	727931.714	4241571.846

Handwritten notes and signatures in blue ink, including the name 'Fatih ÇAPAR' and other illegible text.

KAYSERİ İLİ, DEVELİ İLÇESİ, EPÇE MAHALLESİ, KARAÇAKIL MEVKİLİ

KARAÇAKIL MEVKİLİ TÜMÜLÜSLERİ 9-10-11

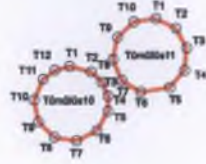
0/658

Ek: 2

I.(BİR) DERECE ARKEOLOJİK SİT ALANI

0/659

— I. derece arkeolojik sit alanı sınırı
— parsel sınırı



3 derece itrf-96 Koordinatları

Tümülüs 9 un Koordinatları

Nokta No	Y	X
T1	465589.44	4240178.87
T2	465596.48	4240177.43
T3	465602.04	4240172.89
T4	465604.85	4240166.28
T5	465604.28	4240159.13
T6	465598.57	4240151.53
T7	465591.86	4240148.99
T8	465582.55	4240150.89
T9	465577.37	4240155.86
T10	465575.10	4240165.09
T11	465577.37	4240171.90
T12	465582.55	4240176.87

2000

Tümülüs 10 un Koordinatları

Nokta No	Y	X
T1	465651.40	4240155.72
T2	465657.20	4240154.22
T3	465660.12	4240151.44
T4	465661.71	4240147.74
T5	465661.71	4240143.72
T6	465658.80	4240138.48
T7	465653.42	4240135.85
T8	465647.51	4240136.75
T9	465643.17	4240140.88
T10	465641.96	4240146.74
T11	465644.32	4240152.24
T12	465647.51	4240154.71

Kayseri Kültür Varlıklarının
Koruma Bölge Kurulunun
24-09-2020 Gün ve 4316 Sayılı
kararıdır.

Tümülüs 11 in Koordinatları

Nokta No	Y	X
T1	465674.41	4240168.35
T2	465679.79	4240165.72
T3	465682.70	4240160.48
T4	465682.09	4240154.53
T5	465678.19	4240149.98
T6	465670.39	4240148.79
T7	465665.31	4240151.96
T8	465662.95	4240157.46
T9	465664.16	4240163.32
T10	465668.50	4240167.45

3 derece itrf-96 koordinat sistemine göre hazırlanmıştır.

KAYSERİ İLİ, DEVELİ İLÇESİ, EPÇE MAHALLESİ, KARAÇAKIL MEVKİİ

Şk: 1

KARAÇAKIL MEVKİİ TÜMÜLÜSLERİ 9-10-11

I. DERECE ARKEOLOJİK SİT ALANI SINIRI



Tümülüs 9 un koordinatları

Nokta No	(UTM)Universal Y	Trans	ED50 (European Datum) X	Datum	(UTM)Universal Y2	Trans	ED50 (European Datum) X2	Datum
T1	727980.45		4241808.94		465811.24		4240380.69	
T2	727998.53		4241805.73		465818.28		4240358.25	
T3	728002.24		4241801.37		465823.84		4240354.71	
T4	728005.27		4241794.86		465828.65		4240348.11	
T5	728004.92		4241787.89		465826.07		4240340.95	
T6	727990.48		4241779.91		465820.37		4240333.36	
T7	727992.03		4241777.14		465813.85		4240330.81	
T8	727983.47		4241778.74		465804.35		4240332.71	
T9	727978.13		4241783.55		465808.17		4240337.68	
T10	727975.66		4241782.69		465806.89		4240346.91	
T11	727977.81		4241789.57		465809.17		4240353.72	
T12	727982.82		4241804.71		465804.35		4240358.69	

Tümülüs 10 un koordinatları

Nokta No	(UTM)Universal Y	Trans	ED50 (European Datum) X	Datum	(UTM)Universal Y2	Trans	ED50 (European Datum) X2	Datum
T1	728052.15		4241785.80		465873.20		4240337.54	
T2	728057.06		4241784.48		465870.00		4240336.04	
T3	728061.00		4241781.81		465881.92		4240333.27	
T4	728062.70		4241778.17		465883.50		4240329.57	
T5	728062.83		4241774.14		465883.50		4240325.54	
T6	728060.10		4241768.81		465880.60		4240320.30	
T7	728054.81		4241786.00		465875.22		4240317.87	
T8	728048.87		4241766.72		465869.30		4240318.57	
T9	728044.36		4241770.70		465864.98		4240322.70	
T10	728043.00		4241776.53		465863.76		4240328.56	
T11	728045.18		4241782.10		465866.12		4240334.07	
T12	728048.28		4241784.67		465869.30		4240338.53	

Tümülüs 11 in koordinatları

Nokta No	(UTM)Universal Y	Trans	ED50 (European Datum) X	Datum	(UTM)Universal Y2	Trans	ED50 (European Datum) X2	Datum
T1	728074.74		4241798.19		465896.21		4240350.18	
T2	728080.20		4241798.72		465701.59		4240347.54	
T3	728083.27		4241791.58		465704.49		4240342.31	
T4	728082.86		4241788.81		465703.89		4240338.35	
T5	728078.11		4241780.94		465699.99		4240331.81	
T6	728071.35		4241779.49		465692.10		4240330.61	
T7	728066.17		4241782.50		465687.11		4240333.78	
T8	728083.63		4241787.82		465684.75		4240339.28	
T9	728064.85		4241793.82		465685.95		4240345.15	
T10	728068.85		4241798.09		465680.29		4240349.27	